

# VERANSTALTUNGSPROGRAMM

Deutscher Alpenverein | Sektion Rheinland-Köln e.V. | www.dav-koeln.de | info@dav-koeln.de  
Clemensstraße 5-7 (Nähe Neumarkt) | 50676 Köln | Tel. 0221 2406754 | Fax 0221 2406764



## AlpinVisionen 2016/2017 - Vortragsreihe für Wanderer, Bergsteiger, Foto- und Naturfreunde

### Freitag, 18. November 2016, 20:00 Uhr Faszination Dolomiten Multivisionsvortrag mit Valentin Pardeller

Seit über 30 Jahren ist der Vortragende in den Dolomiten unterwegs - als Kletterer, Bergführer und Fotograf. Dabei scheut er keinen Aufwand, um faszinierende Lichtstimmungen zu allen Tages- und Jahreszeiten einzufangen. Pardeller erzählt in seiner authentischen, lebendigen Art vom Licht frühmorgens in den Bergen, von einmaligen Erlebnissen beim Fotografieren der Steinböcke und einzigartigen Sonnenuntergängen hoch oben auf den Dolomitengipfeln.



**Eintritt:**  
9,00 Euro - Mitglieder 6,00 Euro - Kinder/Jugendliche 3,00 Euro

### Freitag, 13. Januar 2017, 20:00 Uhr Faszinierende Himmelsleitern in den Alpen Multivisionsvortrag mit Herbert Raffalt

Der bei uns schon seit einigen Jahren gern gesehene Vortragende ist staatlich geprüfter Bergführer und Fotograf. In seinem neuen Vortrag wird er uns Klettersteige vorstellen.

Der mehrfach ausgezeichnete Fotograf begeistert sein Publikum nicht nur mit der hohen Qualität seiner Bilder, sondern versteht es auch, als geschickter Vortragsredner seine Zuhörer zu fesseln und sie teilhaben zu lassen.



**Eintritt:**  
9,00 Euro - Mitglieder 6,00 Euro - Kinder/Jugendliche 3,00 Euro

### Freitag, 17. Februar 2017, 20:00 Uhr Stubai - Licht in den Bergen Multivisionsvortrag mit Guus und Martina Reinartz

Die abwechslungsreiche Landschaft manifestiert sich nicht nur in den Gegensätzen der Berggestalten, sondern auch in einer kaum zu überbietenden bunten Skala der Flora. Außerdem lernen wir die Stubai „Seven Summits“ kennen; sieben starke Gipfel, die alle eine eigene Geschichte erzählen oder die Landschaft ganz markant prägen. Die Vortragenden laden die Betrachter auf ein sinnliches Erlebnis ein, indem sie den Funken des Lichts und der Begeisterung überspringen lassen.



**Eintritt: 9,00 Euro - Mitglieder 6,00 Euro - Kinder/Jugendliche 3,00 Euro**

**Verlosung:** In der Pause von allen obigen Vortragsveranstaltungen werden Wanderführer vom Bergverlag Rother und Gutscheine von McTREK Outdoor Sports sowie Skinfit verlost.



**Veranstaltungsbeginn** jeweils um 20 Uhr, Einlass ab 19 Uhr mit Catering.  
**Veranstaltungsort:** Aula des Barbara-von-Sell-Berufskollegs, Niehler Kirchweg 118, Köln-Nippes. Parkplätze sind auf dem Schulhof hinter dem Gebäude. KVB-Haltestelle Neusser Str./Gürtel ist mit den Linien 12, 13 und 15 sowie den Buslinien 121, 140 und 147 erreichbar. In ca. 5 Minuten kommt man über die Neusser Straße und den Niehler Kirchweg zum Vortragsort.

## INHALT

- 01 Vorträge
- 02 Alpinistengruppe
- 02 Tourengruppe
- 02 Wandergruppe
- 02 Aktivitäten am Donnerstag
- 02 Naturerlebnisgruppe
- 20 Familiengruppen
- 22 Frauen-Bergsport-Gruppe
- 23 Handicap-Klettergruppe
- 23 Klettergruppe
- 24 KletterKidzKöln
- 25 Skitourengruppe
- 25 Sportgruppe
- 25 Mountainbikegruppe
- 25 integrativ
- 25 Jugend
- 26 Mitgliedsbeiträge
- 27 Anmeldung
- 28 Vorstand und Beisitzer

## was kann man wo machen ...

### Wandern

- Alpinistengruppe
- Frauen-Bergsport-Gruppe
- Tourengruppe
- Wandergruppe
- Familiengruppen
- Naturerlebnisgruppe
- integrativ

### Wanderwochen

- Tourengruppe

### Bergwandern

- Alpinistengruppe
- Frauen-Bergsport-Gruppe
- Tourengruppe

### Hochtouren

- Alpinistengruppe
- Tourengruppe

### Mountainbike- und Radtouren

- Alpinistengruppe
- Tourengruppe
- Klettergruppe
- Mountainbikegruppe

### Klettern

- Frauen-Bergsport-Gruppe
- Handicap-Klettergruppe
- Klettergruppe
- Alpinistengruppe
- KletterKidz (für Kinder)

### Vorträge und Treffen

- Alpinistengruppe
- Tourengruppe
- Naturerlebnisgruppe

### Alpine Vorbereitung

- Alpinistengruppe

### Sportabende

- Sportgruppe
- Klettergruppe



## Alpinistengruppe (AG)

Leitung: **Bernd Kästner**  
02232 67343, bernd.kaestner@dav-koeln.de

**Über uns:** Die Alpinistengruppe konzentriert sich auf Bergsteigen, Klettersteige, Wochenend-Kletterfahrten und anspruchsvolle Tageswanderungen. Wir bewegen uns im alpinen Gelände, begehen anspruchsvolle Klettersteige und Kletterrouten in steilen Wänden, durchsteigen eisige Couloirs in den Westalpen oder erleben die Berge auf fordernden Hochtouren. Die dafür erforderlichen Kenntnisse sind bei den Teilnehmerinnen und Teilnehmern bereits vorhanden. Der praktische Austausch von Erfahrungen und die Anwendung der Techniken sollen neben dem Erreichen persönlicher Ziele am Berg und dem Gefühl der Berggemeinschaft im Mittelpunkt stehen.

**Aktivitäten:** Das ganze Jahr über unternehmen wir **Tageswanderungen** zur Verbesserung der Kondition und zur Vorbereitung auf alpinistische Unternehmungen. Dabei gehen wir schon mal weglos und in steilem Gelände, machen ordentlich Höhenmeter und das Ganze zügigen Schrittes. Bei den gemeinsamen Wochenend- und Bergfahrten handelt es sich meist um **Gemeinschaftstouren**, die keinen ausgewiesenen Führer haben. Die **Tourenwochen** werden teilweise in Zusammenarbeit mit dem Ausbildungsreferat konzipiert und sollen dazu dienen, Wissen und Erlerntes aus den Kursen zu vertiefen und die Fähigkeiten im Hochgebirge und im Eis zu festigen. Die Organisatoren der Gemeinschaftstouren haben meist eine Ausbildung zum Fachübungsleiter absolviert, übernehmen jedoch keine sicherheitsrelevante Verantwortung. Interessenten an anspruchsvollen Touren sind hier genau richtig.

Mit den Veranstaltungen **Konditionstraining-Wanderung (KT)** soll mit anspruchsvollen Wanderungen die Ausdauer gekräftigt und auf alpine Aktivitäten vorbereitet werden. Dabei wird ein durchschnittliches Gehtempo von 4-5 km/h gewählt. Die Veranstaltungen **Alpine Vorbereitung (AV)** sind anspruchsvolle und ausgedehnte Mittelgebirgstouren. Es ist Trittsicherheit in unwegsamem Gelände und stellenweise Schwindelfreiheit erforderlich. Das hohe Gehtempo von bis zu 6 km/h im Durchschnitt erfordert eine gute Grundkondition. Hier werden bisweilen 500 Hm pro Stunde im Aufstieg gegangen, die Pausen sind eher knapp bemessen. Bitte ausreichend Getränke mitnehmen! Bei den **regelmäßigen Treffen und an Gruppenabenden** informieren wir uns gegenseitig über Neuigkeiten, berichten über unsere Unternehmungen und teilen Erfahrungen.

**Samstags:** Training per Rennrad und beim Klettern. Zur Vorbereitung auf anspruchsvolle Bergfahrten und für alle die Spaß daran haben bietet Stephan Fieth ein ständiges Training beim Klettern in der Eifel und beim Rennradfahren an. Termine nach Absprache und Verfügbarkeit. Streckenlänge und Höhenunterschied entsprechend dem Fitnessstand der Teilnehmer.

Treffpunkt: per Mail  
Anmeldung: online zur Erstellung einer Interessentenliste  
Organisation: Stephan Fieth, stephan.fieth@dav-koeln.de

Änderungen und Ergänzungen sind aufgrund der frühen Planung möglich! Informationen über Änderungen, Ergänzungen und wissenswerte Neuigkeiten werden über die Mailing-Liste weiter gegeben. An- und Abmeldung für diese Informationen erfolgt durch Eingabe der E-Mail Adresse auf unserer Webseite unter [alpinistengruppe.dav-koeln.de](http://alpinistengruppe.dav-koeln.de). Wir bitten für alle Veranstaltungen mit Angabe einer Telefonnummer um Voranmeldung.



## Tourengruppe (TG)

Leitung: **Peter Hommens**, 0221 3908690  
0178 1584830, peter.hommens@dav-koeln.de

Wir laden Euch ein zu Tourenwochen in die Berge, zum Bergwandern, auf die Pisten zum Skifahren, zum Trekking in die Natur, auf die Flüsse der Umgebung, paddelnd, meistens auf eigenen Füßen, aber auch rollend auf Trekkingrädern.

Damit Ihr Euch untereinander kennenlernen könnt, fit bleibt und gemeinsam auf Touren vorbereiten könnt, bieten wir ganzjährig in der näheren Umgebung und den Mittelgebirgen Tages- sowie Mehrtagesveranstaltungen (ausgedehnte Tageswanderungen, Kultur-Wanderungen, Rad- und Kanutouren usw.) an. An diesen Veranstaltungen kann jeder teilnehmen, der über eine gewisse Grundkondition, Schwindelfreiheit und Trittsicherheit verfügt.

### Was wird in der Tourengruppe angeboten?

Bergwanderwochen (mit ausgebildeten DAV-Wanderleitern), Mehrtagesveranstaltungen (auch Wochenendwanderungen), ausgedehnte Tageswanderungen (Bereich 22 km bis Bereich über 30 km, keine Konditionswanderungen oder Alpine Vorbereitung), Trekkingtouren, Radwandern (auch Radwanderwochen mit Trekkingrad), Kanutouren (mit Führer oder besonderer Ausbildung).  
Über Neuigkeiten, Terminänderungen, und Veranstaltungshinweisen usw. informiert Euch der regelmäßige Tourengruppen-Newsletter, wenn Ihr Euch in die Mailingliste einträgt.



## Wandergruppe (WG)

Leitung: **Matthias Övermöhle**,  
02234 61241, 0171 2204234  
matthias.oevermoehle@dav-koeln.de

Wir sind eine Gruppe von Outdoor-Begeisterten, die gemeinsam ihre Freizeit mit Tageswanderungen auf den Trails durch Eifel, Bergisches Land, Westerwald oder an Rhein und Mosel verbringen. Wir wandern in einem angenehmen Tempo von ca. 4 km/h bis max. 22 km Strecke. Ideal um sich dabei zu unterhalten und neue Leute kennenzulernen. In der Regel reisen wir mit der Bahn an und haben nach der Wanderung noch eine Schlusseinkehr. Jeder Wanderfreund ist herzlich willkommen, auch Neulinge, die noch nicht DAV-Mitglied sind.



## Aktivitäten am Donnerstag (AD)

Leitung: **Dieter Kretzschmar**, 0221 230211,  
dieter-kretzschmar@t-online.de

### Liebe Bergfreundinnen und Bergfreunde,

früher war uns kein Gipfel zu hoch. Ob über Fels, Klettersteige oder Gletscher, der Gipfel war das Ziel. Heute überlassen wir das gerne den Jüngeren. In der Natur zu sein ist heute unser Ziel. Beim Wandern im Mittel- und Hochgebirge ohne Hetze und Eile, angepasst an unsere Fitness, fühlen wir uns wohl. Deshalb haben wir bei unseren täglichen Wanderungen Maßstäbe gesetzt, die nicht überschritten werden, 12-15 km, 400 Höhenmeter, 5-6 Stunden, Rucksackverpflegung und eine gemütliche Schlusseinkehr. Unser Wandergebiet sind die Mittelgebirge und die Alpen in Europa. Wir benutzen die öffentlichen Verkehrsmittel und nehmen auch gerne eine Seilbahn. Bei Wanderungen über mehrere Tage bevorzugen wir ein festes Quartier. Wandern, Besichtigungen mit Kultur und Freundschaft ist, was wir fördern. So freuen wir uns über das große Interesse an unseren Veranstaltungen für Jung oder Alt. Sollte dir unser Programm gefallen dann melde dich an. Du bist herzlich willkommen!












## Naturerlebnisgruppe (NG)

Leitung: **Elisabeth Roesicke**, 0228 341215  
elisabeth.roesicke@dav-koeln.de

Wir sind eine Gruppe, die im Naturschutzreferat angesiedelt ist. Wir möchten die Ziele, die der DAV als Naturschutzverband hat, für unsere Sektion verwirklichen. Wir möchten die Bewusstseinsbildung unserer Bergsportler für den Natur- und Umweltschutz fördern und Wege eines verantwortungsvolleren Umgangs mit der Natur aufzuzeigen. Und weil man nur das gerne schützt, was man kennt, bieten wir Wanderungen und Veranstaltungen an, die Wissenswertes über Pflanzen, Tiere und Ökosysteme vermittelt. Freude und das Erlebnis in der Natur steht dabei an erster Stelle. Das gilt auch für unsere praktischen Arbeitseinsätze, bei denen wir "Hand anlegen" und Biotope pflegen.

## Tagesveranstaltungen

01.11.16 **KT: Bergische Fjorde II**  
AG Länge: 38 km, Aufstieg: 950 Hm.  
37 km Farbenprächtige Rundwanderung zu Allerheiligen rund um die Dhünnalsperre.  
 Treffpunkt: bei Anmeldung  
Anmeldung: sowie Anfragen/Angebote zu Mitfahrgelegenheiten bitte nur per E-Mail beim Tourleiter  
Leitung: Jens Schumann, 0178 1962007,  
jens.schumann@dav-koeln.de

- 06.11.16 **Bergisches Land (Burscheid Hilgen)**  
 WG Länge: 18,5 km, Aufstieg: 270 Hm, Dauer: 5,0 Std.  
 31 km Hilgen-Markusmühle-Schöllerhof-Dabringhausen. Durch Eifgenbach  
 Überwiegend ungefestigte Wege.  
 Treffpunkt: Treffen Köln Hbf am Infostand 8:25, Ankunft in  
 Opladen 9:09 Uhr, Ankunft in Hilgen, Witzhel-  
 denerstr. 9:44 Uhr mit dem Bus 240.  
 Anmeldung: nicht erforderlich  
 Leitung: Peter Kux, peter.kux@netcologne.de.
- 10.11.16 **Naturpark Bergisches Land**  
 AD Länge: 16 km, Aufstieg: 200 Hm, Dauer: 5 Std.  
 Wanderung vom Sülztal ins Purderbachtal und weiter durchs Kleine  
 Dhünntal nach Wermelskirchen, Rucksackverpflegung, Schluss-  
 einkehr.  
 Treffpunkt: 9:00 Uhr Köln Hauptbahnhof  
 Anmeldung: bei Herbert Weyer, 0214 77366,  
 huuweyer@msn.com
- 13.11.16 **Wanderung im Kurkölnischen Sauerland**  
 TG Länge: 22 km, Aufstieg: 450 Hm, Dauer: 6 Std.  
 89 km Burgen und Ruinen - Wir wandern von Heggen, am Landgut Aha-  
 sen vorbei zur Burg Schnellenberg. Von dort durch herbstliche Wäl-  
 der mit phantastischer Aussicht zur mythischen Burgruine Walden-  
 burg. Dabei treffen wir u.a. auf die Spuren der Grafen von Berg und  
 den Erzbischhöfen von Köln. (6-8 Teilnehmer, Anreise mit Pkw  
 (möglichst Fahrgemeinschaften). Festes Schuhwerk und ggf. Regen-  
 bekleidung. Die Wanderung findet bei jedem Wetter statt.  
 Treffpunkt: bei Anmeldung  
 Anmeldung: bis eine Woche vorher beim Tourenleiter  
 Leitung: Tobias Wehr, tobias.wehr@gmx.de
- 20.11.16 **Neandersteig Etappe 13**  
 WG Länge: 21 km, Aufstieg: 50 Hm, Dauer: 5,5 Std.  
 30 km Start S-Bahnhof Hellerhof um 10:11 Uhr. Die Etappe 13 und Teil  
 der Etappe 14 des Neandersteigs führen durch unterschiedliche  
 und urtümliche Landschaften: durch den naturbelassenen Monhei-  
 mer Auenwald, der immer noch regelmäßig vom Rheinhochwasser  
 überschwemmt wird, auf der Promenade von Vater Rhein entlang  
 und durch den Monheimer Rheinbogen bis zum S-Bahnhof Langen-  
 feld mit anschließender Schlußeinkehr. Info beim Tourenleiter.  
 Treffpunkt: Köln Hbf um 9:00 Uhr am Infopoint Hauptein-  
 gang. Abfahrt 9:37 Uhr mit S6 oder 10:11 Uhr  
 S-Bahn Hellerhof  
 Anmeldung: nicht erforderlich  
 Leitung: Matthias Övermöhle, 02234 61241, 0171  
 2204234, matthias.oevermoehle@dav-koeln.de.
- 24.11.16 **Weiherrwanderung**  
 AD Länge: 13 km, Aufstieg: 100 Hm, Dauer: 4 Std.  
 Wandertour durch den Königsforst vorbei an Kettenweiher, Hexen-  
 teich und Rather Weiher, Rucksackverpflegung, Schlusseinkehr.  
 Treffpunkt: 10:00 Uhr Königsforst, Endhaltestelle der  
 Linie 9  
 Anmeldung: bei Rolf Decker, 0221 864802
- 27.11.16 **Adventswanderung im Kottenforst**  
 WG Länge: 19 km, Aufstieg: 50 Hm, Dauer: 5,5 Std.  
 Wanderung vom Bf. Bornheim-Mitte durch den Kottenforst zum Bf.  
 Kottenforst auf flachen Wegen mit anschließender adventlicher  
 Schlusseinkehr, Rucksackverpflegung, Info bei der Tourenleiterin.  
 Treffpunkt: Köln Hbf. Infopoint um 8:45 Uhr. Abf. KVB Linie  
 18, 9:08 Uhr, Ankunft Bf. Bornheim-Mitte  
 10:00 Uhr  
 Anmeldung: Bis 1. Nov. bei der Tourenleiterin  
 per SMS oder Whatsapp  
 Leitung: Monika Nohl, 0173 1449326
- 03.12.16 **Überraschungswanderung**  
 TG Länge: 26 km, Aufstieg: 650 Hm, Dauer: 6 Std.  
 84 km In der unmittelbaren Nachbarschaft des Laacher Sees, Rundtour  
 bei Weibern in der Eifel. Wir wandern in kleiner Gruppe, ca. 12-14  
 Teilnehmer, Anreise mit Kleinbus und Pkw (möglichst mit Fahrge-  
 meinschaften).  
 Treffpunkt: Info beim Tourenleiter  
 Anmeldung: bis zum 04.01.17 beim Tourenleiter  
 Leitung: Martin Bremiker, 0175 9729501,  
 wanderscout@arcor.de
- 08.12.16 **Weihnachtswanderung**  
 AD Länge: 10 km, Dauer: 3 Std.  
 Wanderung vom Bahnhof Liblar an mehreren Seen vorbei nach  
 Brühl Heide mit anschließendem Rückblick auf das vergangene  
 Jahr und einem Adventskaffee.  
 Treffpunkt: 10:00 Uhr Köln Hauptbahnhof  
 Anmeldung: bei Hans Schaffgans, 02233 32673, 0162  
 6117056, hans.schaffgans@dav-koeln.de
- 09.12.16 **Glühweinabend**  
 AG Gemütliches Beisammensein zum Jahresausklang.  
 Treffpunkt: Ab 19:00 Uhr in der Geschäftsstelle  
 Leitung: und weitere Informationen von Bernd Kästner,  
 02232 67343, 0171 1991352,  
 bernd.kaestner@dav-koeln.de.
- 11.12.16 **Mönchsweg und Weihnachtsmarkt Siegburg**  
 WG Länge: 20 km, Aufstieg: 400 Hm, Dauer: 5 Std.  
 30 km über den Siegsteig auf den Mönchsweg zurück nach Siegburg mit  
 Besuch des mittelalterlichen Weihnachtsmarktes.  
 Treffpunkt: Köln Hbf., 9:45 Uhr am Infopoint Haupteingang,  
 Abfahrt S12 10:01 Uhr Ankunft Bf. Siegburg  
 10:29 Uhr  
 Anmeldung: nicht erforderlich  
 Leitung: Matthias Övermöhle, 02234 61241, 0171  
 2204234, matthias.oevermoehle@dav-koeln.de.
- 18.12.16 **Hitdorfer Seenplatte und Wupperauen**  
 WG Länge: 17 km, Aufstieg: 100 Hm, Dauer: 4 Std.  
 26 km Auf dem Neanderlandsteig durch die Hitdorfer Seenplatte und auf  
 dem Wupperweg weiter nach Opladen. Rucksackverpflegung, evtl.  
 Schlusseinkehr, Info beim Tourenleiter.  
 Treffpunkt: 8:45 Uhr Hbf Köln Infopoint Haupteingang  
 Anmeldung: nicht erforderlich  
 Leitung: Barbara Will, 02171 42090,  
 barbarawill@web.de.
- 26.12.16 **Siebengebirge am 2. Weihnachtstag**  
 WG Länge: 15 km, Aufstieg: 0 Hm, Dauer: 4,5 Std.  
 40 km Siebengebirge - Stenzelberg - Nonnenstromberg - Weilberg - (Ruck-  
 sackverpflegung - Schlusseinkehr).  
 Treffpunkt: Hbf. Köln Infopoint Haupteingang; Abfahrtzeit  
 wird bei verbindlicher Anmeldung angegeben  
 Anmeldung: bei dem Tourenleiter bis Freitag, 23.12.16 von  
 20:00 Uhr bis 22:00 Uhr  
 Leitung: Rolf-Dieter Weyer, 0221 744595.
- 05.01.17 **Vorstellung des Tourenangebotes 2017**  
 AG Infoabend über die geplanten Touren. Alle Interessenten sind herz-  
 lich eingeladen. Weitere Infos auch bei Bernd Kästner.  
 Treffpunkt: 19:00 Uhr in der Geschäftsstelle  
 Anmeldung: online erbeten auf Grund begrenzter  
 Raumkapazität  
 Leitung: Bernd Kästner, 0171-1991352,  
 bernd.kaestner@dav-koeln.de
- 08.01.17 **Schönheiten rund um Nettersheim**  
 WG Länge: 20 km, Aufstieg: 100 Hm, Dauer: 5 Std.  
 80 km Abwechslungsreiche Wanderung anfangs in Urftnähe, dann entlang  
 der römischen Wasserleitung, durch Buchenwald an Mühlen vorbei  
 passieren wir Marmagen, um dann dem Jägerpfad zu folgen an  
 Wiesen und Weiden vorbei, zurück nach Nettersheim. Schlusseinkehr.  
 Treffpunkt: Köln, Hbf., Infopoint 8:00 Uhr, 8:11 Uhr Gleis 8  
 RE, Ankunft 9:25 Uhr Nettersheim.  
 Anmeldung: nicht erforderlich  
 Leitung: Monika Nohl, 0173 1449326.

14.01.17 **Auf dem Brotpfad bei Blankenheim**  
 TG Länge: 24 km, Aufstieg: 550 Hm, Dauer: 6 Std.  
 75 km Geheimnisvolle Höhlen und steinerne Relikte, Kalvarienberg bei Alendorf, Lampertstal, altes Backhaus in Ripsdorf und herrliche Ausblicke begleiten uns auf diesem jahrhunderte alten Weg. Schlußeinkehr im Cafe Maus.  
 Treffpunkt: bei Anmeldung  
 Anmeldung: sowie Anfragen/Angebote zu Fahrgemeinschaften bis 2 Tage vorher beim Tourenleiter, max. 12 Teilnehmer  
 Leitung: Joachim Kirmse, 0221 436384, 0177 3560069, aphabibi@arcor.de.

15.01.17 **Siegsteig von Herchen nach Schladem**  
 WG Länge: 21 km, Aufstieg: 690 Hm, Dauer: 6 Std.  
 60 km Vielgestaltige Tour mit zahlreichen landschaftlichen Höhepunkten und Sehenswürdigkeiten. Rucksackverpflegung, Schlußeinkehr, Info bei Tourenleiterin.  
 Treffpunkt: Köln Hbf. Infopoint 8:00 Uhr  
 Anmeldung: bei der Tourenleiterin per E-Mail, max. 20 Teilnehmer.  
 Leitung: Sabine Fischer, 0221 7390464, 015772655399, s.u.fischer@netcologne.de.

22.01.17 **Rund um Schildgen**  
 WG Länge: 20 km, Aufstieg: 400 Hm, Dauer: 5 Std.  
 20 km Wir wandern von Leverkusen-Schlebusch nach Bergisch Gladbach. Zunächst führt uns der Weg in Richtung Odenthal und später nach Herrenstrunden. Von dort aus laufen wir der Strunde entlang und erreichen zuletzt den S-Bahnhof Bergisch Gladbach. Schlußeinkehr am Ende in Bergisch Gladbach, Rucksackverpflegung, nähere Infos beim Tourenleiter (Volker Potreck).  
 Treffpunkt: Endhaltestelle Linie 4 in Leverkusen-Schlebusch um 9:30 Uhr.  
 Anmeldung: nicht erforderlich  
 Leitung: Volker Potreck 02202 83732, 01575 3080837, volker.potreck@dav-koeln.de.

26.01.17 **Rurtalwanderung**  
 AD Länge: 11 km, Aufstieg: 320 Hm, Dauer: 3-4 Std.  
 Von Obermaubach erst entlang des Stausees, dann aufwärts zum Burgberg in Bergstein. Abwärts gehts nach Zerkall und im Tal weiter nach Abenden, Rucksackverpflegung, Schlußeinkehr.  
 Treffpunkt: 9:00 Uhr Köln Hauptbahnhof  
 Anmeldung: bei Hans Schaffgans, 02233 32673, 0162 6117056, hans.schaffgans@dav-koeln.de

28.01.17 **Im Zickzack zum kultigen Windbeutel**  
 TG Länge: 22 km, Aufstieg: 700 Hm, Dauer: 5-6 Std.  
 70 km Rundtour durch das Rurtal und über die Höhen rund um Blens. Schlußeinkehr in der Burg Hausen im Hausener Kaffeestübchen mit den berühmt-berüchtigten Windbeuteln und heißem Kakao, Rucksackverpflegung, Bahnreise, max. 15 Teilnehmer.  
 Treffpunkt: bei Anmeldung beim Tourenleiter  
 Anmeldung: wegen der dringend erforderlichen Tischreservierung bis zum 21.01.17 beim Tourenleiter Peter Hommens, 0221 3908690, 0178 1584830, peter.hommens@dav-koeln.de.



29.01.17 **Schlebusch Glöbusch Odenthal Schildgen**  
 WG Länge: 19 km, Aufstieg: 215 Hm, Dauer: 5 Std.  
 20 km Vielfältige Strecke durch Flachland und hügeliges Gebiet teils an der Dhünn entlang. Rucksackverpflegung, eventuell Schlußeinkehr in Köln am Hbf.  
 Treffpunkt: Köln Hbf., 8:30 Uhr am Infopoint Haupteingang.  
 Anmeldung: nicht erforderlich  
 Leitung: Peter Kux, peter.kux@netcologne.de.

04.02.17 **KT: Siebengebirge**  
 AG Länge: 23 km, Aufstieg: 1.150 Hm, Dauer: 7 Std.  
 50 km Von Rhöndorf über die Breiberge, den Ölender, Löwenburg, die Merkenhöhe, Trenkeberg, Lohrberg, Ölberg, Wasserfall, Rosenau, Stenzelberg, Nonnenstromberg, Petersberg, Kloster Heisterbach, evt. Dollendorfer Hardt, Steinkreis, nach Oberdollendorf, weglose Abschnitte. Rückfahrt von Niederdollendorf. Rucksackverpflegung, Schlußeinkehr.  
 Treffpunkt: 7:45 Uhr Köln Hbf domseitig Haupteingang  
 Anmeldung: bis 2 Tage vorher beim Tourenleiter  
 Leitung: Robert Strauch, 0221 234717, 0174 8720523, robert.strauch@rechtsanwalt-strauch.com

05.02.17 **Bensberg-Dombachtal**  
 WG Länge: 19 km, Aufstieg: 470 Hm, Dauer: 5 Std.  
 25 km Abwechslungsreiche Strecke durchs Bergische Land. Rucksackverpflegung, Schlußeinkehr, Info bei Tourenleiterin.  
 Treffpunkt: Köln Hbf. Infopoint 8:45 Uhr  
 Anmeldung: bei der Tourenleiterin per E-Mail max. 20 Teilnehmer.  
 Leitung: Sabine Fischer, 0221 7390464, 015772655399, s.u.fischer@netcologne.de.

11.02.17 **Felsenpfade bei Nideggen**  
 TG Länge: 22 km, Aufstieg: 600 Hm, Dauer: 6 Std.  
 60 km Rundwanderung mit schönen Ausblicken zum Burgberg und Stausee Obermaubach sowie ins Rurtal, Besuch der Einsiedlerklamm und des Hindenburgtors und immer wieder wilde Felsformationen. Schlußeinkehr in Nideggen.  
 Treffpunkt: bei Anmeldung  
 Anmeldung: sowie Anfragen/Angebote zu Fahrgemeinschaften bis 2 Tage vorher beim Tourenleiter, max.12 Teilnehmer.  
 Leitung: Joachim Kirmse, 0221 436384, 0177 3560069, aphabibi@arcor.de.

12.02.17 **Abstecher in die Winterheide**  
 WG Länge: 19 km, Aufstieg: 50 Hm, Dauer: 4,5 Std.  
 25 km Von Troisdorf in die Wahner Heide, durch Mischwald und entlang der Agger. Schlußeinkehr.  
 Treffpunkt: Köln, Hbf., Infopoint 8:45 Uhr, 9.:1 Uhr Gleis 3 RB, Ankunft 9:20 Uhr Troisdorf.  
 Anmeldung: nicht erforderlich  
 Leitung: Monika Nohl, 0173 1449326.

16.02.17 **Rheinuferwanderung**  
 AD Länge: 17 km, Aufstieg: 50 Hm, Dauer: 5-6 Std.  
 Immer direkt am Rhein entlang von Leverkusen-Hitdorf über Monheim nach Urdenbach; dann mit der Fähre nach Zons, Stadtrundgang, Rucksackverpflegung, Schlußeinkehr.  
 Treffpunkt: 9:00 Uhr Köln Hauptbahnhof  
 Anmeldung: bei Dieter Kretschmar, 0221 230211, dieter.kretschmar@dav-koeln.de


19.02.17 **Königsforst und Wahner Heide**  
 WG Länge: 18 km, Aufstieg: 250 Hm, Dauer: 5 Std.  
 10 km Auf dem Rundweg durch den Königsforst geht es über den ehemaligen Truppenübungsplatz Wahner Heide wieder zurück zum Ausgangspunkt.  
 Treffpunkt: Treffpunkt wird bei Anmeldung bekanntgegeben  
 Anmeldung: Bis 2 Tage vorher beim Wanderleiter  
 Leitung: Burkhard Frielingsdorf, 02204 21171, burkhard.frielingsdorf@dav-koeln.de.



### 29.02.17 **Schneeschuhwanderung**

TG  
Länge: 12 km, Dauer: 5 Std.  
Kleine Einführung in das Laufen mit Schneeschuhen und anschließende Wanderung durch das verschneite Mittelgebirge. Je nach Schneelage fahren wir in die Eifel, oder in das Sauerland. 5 bis 6 Teilnehmer, Anreise mit Pkw (möglichst Fahrgemeinschaften), eigene Schneeschuhe/Stöcke, festes Schuhwerk (B/C Wanderschuhe).  
Treffpunkt: Info beim Tourenleiter  
Anmeldung: bis zum 15.01.17 beim Tourenleiter  
Leitung: Tobias Wehr, tobias.wehr@gmx.de


### 26.02.17 **Kölnpfad, Etappe 1**

WG  
5 km  
  
Länge: 22 km, Aufstieg: 0 Hm, Dauer: 6 Std.  
Die Strecke führt um Rodenkirchen nach Klettenberg (Endpunkt: KVB-Haltestelle Klettenbergpark).  
Abstrakte Begrifflichkeiten wie kölsche Riviera, Parklandschaft Friedenswald, Forstbotanischer Garten, Kalscheurer Weiher und Klettenbergpark werden zum persönlichen Erlebnis.  
Ein Angebot an alle, die an Karneval den Kopf durchlüften wollen.  
Treffpunkt: 8:30 Uhr Köln-Marienburg Haltestelle Heinrich-Lübke-Ufer/P+R Anlage (Nicht Hbf. Köln)  
Anmeldung: nicht erforderlich  
Leitung: Britta Lais, 0160 6254248, britta.lais@dav-koeln.de


### 02.03.17 **Rund um Heimbach**

AD  
Länge: 12 km, Aufstieg: 400 Hm, Dauer: 4-5 Std.  
Wanderung von Heimbach zur Staumauer der Rurtalsperre und weiter zum Kloster Maria Wald; von dort wieder abwärts nach Heimbach, Rucksackverpflegung, Schlusseinkehr.  
Treffpunkt: 9:00 Uhr Köln Hauptbahnhof  
Anmeldung: bei Hans Schaffgans, 02233 32673, 0162 6117056, hans.schaffgans@dav-koeln.de


### 04.03.17 **Bergische Täler**

AG  
22 km  
  
Länge: 28 km, Aufstieg: 800 Hm, Dauer: 7,5 Std.  
Durch die Täler der Sülz, Kupfersiefebach, Gummersbach, Agger und Naafbach geht es nach Overath. Je nach Wetterlage mit Weitblick auf die Eifel, Kölner Bucht und das Siebengebirge. Durch die einfache Wegbeschaffenheit wird ein hohes Tempo angesetzt. Die Tour endet in Overath. Rückfahrt mit der Bahn. VRS-Ticket 2a 2,80 Euro.  
Treffpunkt: bei Anmeldung  
Anmeldung: ab Montag vorher per eMail beim Tourenleiter  
Leitung: Sebastian Volk, 0157 51818493, sebastian-volk@web.de


### 05.03.17 **Berg. Panorama von Runderoth nach Lindlar.**

TG  
40 km  
  
Länge: 28 km, Aufstieg: 750 Hm, Dauer: 8 Std.  
Vom Bahnhof Runderoth (RB 25 von Köln) über den Bergischen Panoramasteig bis zum Metabolon, einer aufwändig umgestalteten Deponie. Über kleine Wege und Pfade zu Grauwacke - Steinbrüchen, für die Lindlar seit Jahrhunderten bekannt ist. Dabei berühren wir auch den Steinhauerpfad (Bergische Streifzüge Nr.8). Rucksackverpflegung, Schlusseinkehr in Lindlar, Bahnreise, zurück mit Bus und Bahn. Mindest-/Höchstteilnehmer: 9/19. (Weitere Infos unter wandermittmattes.wordpress.com)  
Treffpunkt: bei Anmeldung.  
Anmeldung: Bis 2 Tage vorher beim Tourenleiter.  
Leitung: Matthias Wegener, 02206/ 8579350, 0172/251 3030, matthias.wegener@wdr.de.

### 05.03.17 **Weitwanderweg Eifel**

TG  
60 km  
  
Länge: 26 km, Aufstieg: 300 Hm, Dauer: 6-7 Std.  
Ein sanft welliger Fernweg bietet immer wieder fantastische Weitblicke über die Höhen der Eifel. Rucksackverpflegung, Schlusseinkehr, max. 20 Teilnehmer, Info bei Tourenleiterin.  
Treffpunkt: Köln Hbf, Infopoint 8:50 Uhr  
Anmeldung: bis 2 Tage vorher bei der Tourenleiterin, gerne per Email  
Leitung: Sabine Fischer, 0221 7390464, 015772655399, s.u.fischer@netcologne.de.


### 05.03.17 **Wanderung im Siebengebirge**

WG  
40 km  
  
Länge: 18 km, Aufstieg: 550 Hm, Dauer: 5,5 Std.  
Von Königswinter um den Petersberg auf den Ölberg und den Stenzelberg, am Kloster Heisterbach vorbei und durchs Mühltal nach Oberdollendorf. Rucksackverpflegung und Schlusseinkehr.  
Treffpunkt: Köln Hbf. um 8:40 Uhr am Infopoint  
Anmeldung: nicht erforderlich  
Leitung: Meike Heinrichs, 02236 67589, 01575 1660212, meike.heinrichs@gmx.de.


### 09.03.17 **Dhünnhochfläche**

AD  
Länge: 15,5 km, Aufstieg: 350 Hm, Dauer: 4-5 Std.  
Am Linnefebach entlang zur Dhünn, über die Spermauer der Dhünnalsperre und durch den Wald oberhalb der Talsperre bis nach Grunewald. Zurück am Oberlauf des Linnefebachs, Rucksackverpflegung, Schlusseinkehr. Anfahrt mit PKW. Max. Teilnehmerzahl: 12.  
Treffpunkt: P+R Platz Lev. Schlebusch, Endhaltestelle der Linie 4, PKW Fahrgemeinschaften  
Anmeldung: bei Hanno Jacobs, 02173 74952, hanno.jacobs@dav-koeln.de


### 11.03.17 **Bergische Land (Engelskirchen)**

WG  
40 km  
  
Länge: 18 km, Aufstieg: 300 Hm, Dauer: 4,5 Std.  
Von Engelskirchen nach Lindlar und wieder zurück.  
Treffpunkt: Köln Hbf., 9:15 Uhr am Infopoint Haupteingang.  
Anmeldung: beim Tourenleiter erforderlich unter Tel. 0160/1165080.  
Leitung: Horst Mews, 02203 3582773, 0160 1165080.

### 18.03.17 **KT: Bergische Fjorde I**

AG  
37 km  
  
Länge: 27 km, Aufstieg: 1.000 Hm.  
Rundwanderung durch lichten Wald und mit viel Seeblick rund um die Wahnachtalsperre, dem wichtigsten Trinkwasserreservoir für Bonn und den Rhein-Sieg-Kreis.  
Treffpunkt: bei Anmeldung  
Anmeldung: sowie Anfragen/Angebote zu Mitfahrgelegenheiten bitte nur per E-Mail beim Tourenleiter  
Leitung: Jens Schumann, 0178 1962007, jens.schumann@dav-koeln.de

### 19.03.17 **Von Linz nach Unkel**

WG  
60 km  
  
Länge: 19 km, Aufstieg: 300 Hm, Dauer: 5 Std.  
Von Linz durch das Kasbachtal hinauf zum Auge Gottes, dann auf dem Rheinsteig über Scheuren nach Unkel, Schlusseinkehr.  
Treffpunkt: Köln, Hbf., Infopoint 8:45 Uhr, 9:01 Uhr Gleis 3 RB, Ankunft 10:01 Uhr in Linz.  
Anmeldung: nicht erforderlich  
Leitung: Monika Nohl, 0173 1449326.

### 22.03.17 **Frühlingswanderung im Bergischen Land**


AD  
Länge: 14 km, Aufstieg: 300 Hm, Dauer: 4,5 Std.  
Rundwanderung bei Marialinden, Rucksackverpflegung, Schlusseinkehr.  
Treffpunkt: 9:00 Uhr Köln Hauptbahnhof  
Anmeldung: bei Herbert Weyer, 0214 77366, huweyer@msn.com


### 25.03.17 **AV: Marathonwanderung**

AG  
60 km  
  
Länge: 42 km, Aufstieg: 1.500 Hm, Dauer: 9 Std.  
Rundtour Steinerberg - Hohe Acht. Rucksackverpflegung, Abendessen in Kreuzberg.  
Treffpunkt: 8:30 Uhr Parkplatz Ahrbrück (im Kesselingertal) rechts hinter Sportplatz  
Anmeldung: bis 2 Tage zuvor beim Tourenleiter  
Leitung: Peter Ille, 02257 9595854, 0172 7768990, ille@netcologne.de

26.03.17 **Kindelsbergpfad (Siegerland)**  
 WG Länge: 16 km, Aufstieg: 550 Hm, Dauer: 5 Std.  
 90 km Der Kindelsbergpfad ist sicherlich einer der schönsten Rundwanderwege im Siegerland. Kurzweilig, spannend und perfekte Mischung zwischen Siegerländer Bergbaugeschichte und landschaftlichen Hochgenuss, Wanderherz was willst Du mehr. Ein Premiumweg der alles hält was er verspricht. Rucksackverpflegung, Schlusseinkehr.  
  
 Treffpunkt: wird bei Anmeldung bekanntgegeben.  
 Anmeldung: sowie sowie Anfragen/Angebote zu Fahrgemeinschaften bis 2 Tage vorher beim Tourenleiter  
 Leitung: Volker Seidel, 02734 478640, 0176 66470198, gvseidel@online.de.


26.03.17 **Traumpfadig in den Frühling**  
 TG Länge: 28 km, Aufstieg: 800 Hm, Dauer 6-7 Std.  
 96 km Feuerland und Romantik, eine Rundtour im Elzbachtal bei Monreal. Wir wandern in kleiner Gruppe, ca. 12-15 Teilnehmer, Anreise mit Sektionsbus und Pkw (möglichst mit Fahrgemeinschaften).  
  
 Treffpunkt: Info beim Tourenleiter  
 Anmeldung: bis 22.03.17 beim Tourenleiter  
 Leitung: Martin Bremiker, 0175 9729501, wanderscout@arcor.de


01.04.17 **KT: Bella ab Bell**  
 AG Länge: 26 km, Aufstieg: 1.000 Hm.  
 84 km Traumpfadkombination 'Vier-Berge-Tour' und 'Waldseepfad Rieden' zunächst bergauf zum Gänsehals, dann Rieden, Terrasse Haus am See, Sülzbusch, Hochstein mit Genovevöhle, dann über den Kellbach zurück.  
  
 Treffpunkt: bei Anmeldung  
 Anmeldung: sowie Anfragen/Angebote zu Mitfahrgelegenheiten bitte nur per E-Mail beim Tourleiter  
 Leitung: Jens Schumann, 0178 1962007, jens.schumann@dav-koeln.de

01.04.17 **Die schönsten Gipfel des Siebengebirges**  
 TG Länge: 22 km, Aufstieg: 1.050 Hm, Dauer: 6 Std.  
 45 km Die Route führt etwa in Form einer Acht mit einer zusätzlichen Schlinge von Rhöndorf über die Schaafhauskanzel und das Tretschbachtal auf die Löwenburg; dann über den Löwenburger Hof und den Trenkeberg zur Margarethenhöhe und auf den Ölberg, Breiberg zurück nach Rhöndorf. Herrliche Aussichten ins Rheintal sind garantiert. Rucksackverpflegung, Schlusseinkehr.  
  
 Details: www.naturaktiverleben.de, Tour 78.  
 Treffpunkt: 8:45 Uhr Köln Hbf. Infopoint, Abfahrt RB27  
 9:01 Uhr, Ankunft Bf. Rhöndorf 9:45 Uhr  
 Anmeldung: nicht erforderlich  
 Leitung: Matthias Övermöhle, 02234 61241, 0171 2204234, matthias.oevermoehle@dav-koeln.de


02.04.17 **Kierspe und Kerspe im Bergischen Land**  
 TG Länge: 34 km, Aufstieg: 800 Hm, Dauer: 9 Std.  
 60 km Immer wieder wandern wir auf dieser langen Runde vom Bahnhof Meinerzhagen (Endstation der RB 25) über den Raukweg, dem wir aber westlich einen großen Schenker zur idyllisch gelegenen Kerspetalsperre abtrotzen. Rauk wird der Rabe genannt, das Wappentier von Kierspe, um das wir einen großen Bogen machen. Das Höhenprofil dieser Tour sieht aus wie eine Fieberkurve, immer rauf und runter. Schlusseinkehr, Rucksackverpflegung, Bahnreise, Mindest-/Höchstteilnehmer: 9/19.  
  
 (Weitere Infos unter wandernmittattes.wordpress.com)  
 Treffpunkt: bei Anmeldung  
 Anmeldung: Bis 2 Tage vorher bei Tourenleiter  
 Leitung: Matthias Wegener, 02206/ 8579350, 0172/251 3030, matthias.wegener@wdr.de


06.04.17 **Naturgenuss im Bergischen**  
 AD Länge: 14 km, Aufstieg: 300 Hm, Dauer: 4,5 Std.  
 Rundwanderung in der schönen Umgebung von Lindlar, Rucksackverpflegung, Schlusseinkehr.  
 Treffpunkt: 9:00 Uhr Köln Hauptbahnhof  
 Anmeldung: bei Herbert Weyer, 0214 77366, huuewey@msn.com












08.04.17 **KT: Radtour Leverkusen oben und unten**  
 AG Länge: 64 km, Aufstieg: 720 Hm, Dauer: 4,5 Std.  
 13 km Wir machen eine Rundtour auf aussichtsreichen Wegen und Straßen: zunächst entlang der Dhünn und dem Rhein zum tiefsten Punkt (35,1 m) Leverkusens bei Hitdorf, dann vorbei an Schlössern zum Further Moor, anschl. über Imbach, Burscheid und Mühlen passierend zum 'Höhepunkt' Leverkusens (197,8 m) bei Blecher, ehe wir über den Höhenweg beim Claashäuschen wieder zurück zum Bf. Schlebusch kommen. Fahrtechnik unschwierig, da wir auf Stufen oder Wurzelpfade verzichten werden. Schlusseinkehr. Wegen einiger Anstiege gute Grundkondition erforderlich, max. 6 Teilnehmer. Trekkingrad mit mind. 24 Gängen empfohlen (Tour für Rennräder ungeeignet). Helmpflicht! Teilnahme auf eigene Gefahr! Wir fahren nur bei trockenem Wetter, bei Nässe wird die Tour nach Absprache verlegt.  
  
 Treffpunkt: Ostseite DB-Bhf. Schlebusch in Leverkusen-Manfort am P+R beim Kreisel Poststr./Moosweg. Start 9:45 Uhr (nach Eintreffen der Züge mit Radtransport aus Köln und Gegenrichtung).  
 Anmeldung: bis 2 Tage vorher beim Tourleiter  
 Leitung: Gerd Lorenz, 0214 502322, fam.gerd.lorenz@t-online.de


08.04.17 **AV: Dernauer Runde**  
 AG Länge: 30 km, Aufstieg: 1.500 Hm, Dauer: 8 Std.  
 60 km Um Dernau und durch Ahrweiler. Rucksackverpflegung.  
  
 Treffpunkt: 9:00 Uhr Parkplatz am Bahnhof Dernau  
 Anmeldung: bis 2 Tage zuvor beim Tourleiter  
 Leitung: Peter Ille, 02257 9595854, 0172 7768990, ille@netcologne.de


08.04.17 **Zum Ninglingspo in den Belgischen Ardennen**  
 TG Länge: 22 km, Aufstieg: 350 Hm, Dauer: 6 Std.  
 125 km Rundwanderung durch das schönste Tal der belgischen Ardennen am Wildbach Ninglingspo mit Wasserfällen und durch Erosion entstandene Auswaschungen wie Bain de Diane usw. Sehenswerte Felsformationen, einsame Dörfer mit jahrhundertalter Geschichte. Rückkehr über das Tal der Chefna und zu den Fonds de Quarreux am Fluss Ambleve. Trittsicherheit unbedingt erforderlich. Max. 12 Teilnehmer, Schlusseinkehr.  
  
 Treffpunkt: bei Anmeldung  
 (Bildung von Fahrgemeinschaften)  
 Anmeldung: sowie Anfragen und Angebote zu Fahrgemeinschaften bis 2 Tage vorher beim Tourenleiter.  
 Leitung: Joachim Kirmse, 0221 436384, 0177 3560069, aphabibi@arcor.de.


15.04.17 **KT: Blüten im Umlauf**  
 AG Länge: 38 km, Aufstieg: 1.000 Hm.  
 87 km Rundwanderung zur Narzissenblüte entlang des Perlen- und Fuhrtsbachtals (Naturschutzgebiet), Döppeskaul, dann acht Kilometer Belgien: Truppenübungsplatz Elsenborn mit Krockesbach und Bielei, Galgenberg, am Jägersief entlang über die Grenze, weiter nach Kalterherberg, Exklave Ruitshof, hinauf zur Richelsley mit dem sechs Meter hohen Kreuz im Venn, dann durch Fichtenwald hinunter nach erneuter Querung der ehemaligen Vennbahntrasse nach Gut Reichenstein. Entlang des verschlungenen Rurtales bis Monschau, entlang der Perlenbachtalsperre zurück.  
  
 Treffpunkt: bei Anmeldung  
 Anmeldung: sowie Anfragen/Angebote zu Mitfahrgelegenheiten bitte nur per E-Mail beim Tourleiter  
 Leitung: Jens Schumann, 0178 1962007, jens.schumann@dav-koeln.de


15.04.17 **Westerwaldsteig von Arienheller zum Häubchen**  
 TG Länge: 25 km, Aufstieg: 800 Hm, Dauer: 7 Std.  
 60 km Arienheller, Skihütte Malberg, Hausen, Waldbreitbach, Schloß Walburg, Roßbach, Roßbacher Häubchen, Dorfkrug Breitscheid, Bustransfer nach Arienheller (Kosten ca. 8,00 Euro). Rucksackverpflegung.  
  
 Treffpunkt: 10:00 Uhr Erlebnismuseum RömerWelt in 56598 Rheinbrohl OT Arienheller 1.  
 Anmeldung: Bis 2 Tage vorher per E-Mail beim Tourenleiter  
 Leitung: Ralf Lüdecke, 02638 5850, ralf.luedecke@gmx.de

- 16.04.17 **Wildkräuterwanderung ohne Kräuterpicknick**  
 NG  
 42 km  
  
 Wildkräuter erkennen und bestimmen im Siebengebirge, ca. 12 km, max. 12 Teilnehmer. Rucksackverpflegung und wenn vorhanden Bestimmungsbücher bitte mitbringen. Anmeldung bis drei Tage vorher bei Elisabeth Roesicke, 0228 341215, elisabeth.roesicke@dav-koeln.de.
- 22.04.17 **KT: Entlang der Schwarzbrotgrenze**  
 AG  
 60 km  
  
 Länge: 38 km, Aufstieg: 1.270 Hm, Dauer: 9,5 Std.  
 Von Bad Breisig am Rhein über Gönnersdorf am Vinxtbach zum Hufeisenkratervulkan Bausenberg. Weiter am Roddermaar entlang und zum Königssee, Überschreitung des Düsselsberges, Wachholder am Wiwelsberg, Staffel, Hasenkreuz am Recher Sattel und weiter zum Krausbergturm, Abstieg auf schmalen und steilen Pfad nach Dernau an der Ahr; Rucksackverpflegung, Schlusseinkehr; Rückfahrt von Dernau über Remagen.  
 Treffpunkt: 7:15 Uhr Köln Hbf domseitig Haupteingang  
 Anmeldung: bis 2 Tage vorher beim Tourenleiter  
 Leitung: Robert Strauch, 0221 234717, 0174 8720523, robert.strauch@rechtsanwalt-strauch.com
- 23.04.17 **Vogelkundliche Wanderung**  
 NG  
 22 km  
  
 Auf einer morgendlichen Wanderung lernen wir gefiederte Sänger auf dem Höhepunkt der Frühjahrsaktivität kennen, ca. 3 Stunden, max. 15 Teilnehmer. Bitte bringt, wenn vorhanden, ein Fernglas mit. Treffpunkt ist um 8 Uhr der Parkplatz am Süden des Chorbushes - nördlich von Sinnersdorf und westlich von Roggendorf/Thenhoven - Ecke Further Weg/Lehmburgweg.  
 Anmeldung bis 2 Tage vorher bei Hubert Reimer, 02137 77601, hubert\_reimer\_57@gmx.de.
- 27.04.17 **Kulturwanderung durch die Kölner Innenstadt**  
 AD  
 Länge: 6-8 km, Dauer: 3 Std.  
 Wir besichtigen Skulpturen und Schmuckbrunnen der letzten 100 Jahre von vielen namhaften Künstlern des öffentlichen Raums von Köln. Max. 20 Teilnehmer.  
 Treffpunkt: 10:00 Uhr; der Treffpunkt wird bei telefonischer Anmeldung mitgeteilt  
 Anmeldung: bei Hans-Georg Haase, 02238 6931, hansgeorghaase@aol.com
- 29.04.17 **KT: Frühlingwanderung Obstweg-Trilogie**  
 AG  
 23 km  
  
 Länge: 29,5 km, Aufstieg: 850 Hm, Dauer: 6,25 Std.  
 Der Rundweg verläuft über Claasbruch, Höhenweg vorbei an Schöne Aussicht und Atzenbach, Ölbachtal, Romberg, Linde, Diepental, Bremersheide, Weltersbachtal, Krähwinkel, Siefenhof, Orth, Rüdenstein, Fähr, Leysiefen, Altenhof, Bennert, Schmerbachtal, Stöcken, Muhrgrasse, Oberölbach und Grund nach Claashäuschen zurück. Schlußeinkehr im Claashäuschen. Die Obstbaumblütentour findet nur bei trockenem Wetter statt! Munteres Auf und Ab überwiegend auf Wanderwegen und Pfaden, gelegentlich auch Feldwege und Asphalt. Festes Schuhwerk, Rucksackverpflegung.  
 Treffpunkt: Start: 8:30 Parkplatz Restaurant Claashäuschen, 51381 Lev-Biesenbach, Zum Claashäuschen 32 (ggf. Organisation MFG ab Bhf. Opladen)  
 Anmeldung: Bis 3 Tage vorher beim Tourenleiter.  
 Leitung: Gerd Lorenz, 0214 502322, fam.gerd.lorenz@t-online.de
- 30.04.17 **Orientierung mit Karte, Kompass, GPS**  
 AG  
 60 km  
  
 Dauer: 6-7 Std.  
 Schulung zur Touren-Durchführung mit Vor- und Nachbereitung am PC. Kurtour. Umfangreiche Themenübersicht vorab bei Kontakt.  
 Treffpunkt: 10:00, noch festzulegen  
 Anmeldung: bis 7 Tage zuvor beim Leiter  
 Leitung: Peter Ille, 02257 9595854, 0172 7768990, ille@netcologne.de
- 01.05.17 **Ahr prächtig**  
 TG  
 80 km  
  
 Länge: 25 km, Aufstieg: 800 Hm, Dauer: 6 Std.  
 Schöne Höhen- und Tälerwanderung zwischen Ahr und Erft mit prächtigen Ausblicken. Autoreise (Fahrgemeinschaften), Rucksackverpflegung, Schlusseinkehr, Höchstteilnehmerzahl: 15. Trittsicherheit und Kondition für ausgeschriebene Tour.  
 Treffpunkt: bei Anmeldung  
 Anmeldung: Bis 2 Tage vorher bei Tourenleiterin  
 Leitung: Gabriele Ille, 0172 2114131, gabykutz@gmx.de
- 04.05.17 **Von Nettersheim zum Matronentempel**  
 AD  
 Länge: 17 km, Aufstieg: 300 Hm, Dauer: 5-6 Std.  
 Von Nettersheim geht es zunächst der Urft entlang zum grünen Pütz, der Quellfassungen der römischen Wasserleitung, die das antike Köln mit Trinkwasser versorgte. Danach geht es zum Matronenheiligtum am Rande von Zingsheim; über den Tempelbezirk in Görresheim erreichen wir wieder Nettersheim und beschliessen die Tour in einem Cafe, Rucksackverpflegung.  
 Treffpunkt: 9:00 Uhr Köln Hauptbahnhof  
 Anmeldung: bei Harald Dierbach, 02238 54260, harald.dierbach@freenet.de
- 06.05.17 **AV: Wupperberge**  
 AG  
 48 km  
  
 Länge: 21 km, Aufstieg: 1.100 Hm, Dauer: 5,5 Std.  
 Breite, schmale und steinige Wege. Sportliche Tour. Rucksackverpflegung, keine Schlusseinkehr geplant.  
 Treffpunkt: bei Anmeldung  
 Anmeldung: ab Montag vorher nur per E-Mail beim Tourenleiter  
 Leitung: Axel Vorberg, axel.vorberg@dav-koeln.de
- 06.05.17 **Erft Radweg**  
 TG  
 Länge: 90 km, Dauer: 6 Std.  
 Der Erft Radweg - radeln entlang steinerner Zeugen der Römerzeit, wehrhafter Stadtbefestigungen, mächtiger Burgen aus der Ritterzeit und prunkvoller Schlösser aus den Glanzzeiten des rheinischen Adels. Wir werden Zeugen einer historischen und zugleich bewegten industriellen Vergangenheit. Bahnreise, Helmpflicht, verkehrstaugliches Touren- oder Trekkingrad, Tagesverpflegung, max. 10 Teilnehmer.  
 Treffpunkt: bei Anmeldung beim Tourenleiter  
 Anmeldung: bis 2 Tage vorher beim Tourenleiter  
 Leitung: Joachim Kirmse, 0221 436384, 0177 3560069, aphabibi@arcor.de.
- 06.05.17 **Entlang des Kylltals Teil 3**  
 TG  
 126 km  
  
 Länge: 25 km, Aufstieg: 600 Hm, Dauer: 6 Std.  
 Von Kyllburg nach Speicher über den Josef-Schramm-Weg (mit Abstecher zum Schloss Malberg, Pfalzkyller Hof und Molteburg). Rucksackverpflegung, Bahnreise, Mindest-/Höchstteilnehmerzahl: 6/18. Trittsicherheit und Kondition für ausgeschriebene Tour.  
 Treffpunkt: 8:00 Uhr Hbf domseitig  
 Anmeldung: Bis 2 Tage vorher bei Tourenleiter  
 Leitung: Lothar Segeler, 0221 7327081
- 06.05.17 **Vogelkundliche Wanderung**  
 NG  
 22 km  
  
 Auf einer abendlichen Wanderung lernen wir gefiederte Sänger auf dem Höhepunkt der Frühjahrsaktivität kennen, ca. 3 Stunden, max. 15 Teilnehmer. Bitte bringt, wenn vorhanden, ein Fernglas mit. Treffpunkt ist um 18 Uhr der Parkplatz am Süden des Chorbushes - nördlich von Sinnersdorf und westlich von Roggendorf/Thenhoven - Ecke Further Weg/Lehmburgweg. Anmeldung bis 2 Tage vorher bei Hubert Reimer, 02137 77601, hubert\_reimer\_57@gmx.de.
- 07.05.17 **Neuhonrather Kreisel**  
 TG  
 30 km  
  
 Länge: 30 km, Aufstieg: 650 Hm, Dauer: 8 Std.  
 Vom Bahnhof Honrath (RB 25) über Pfade und Wege zur Gammersbacher Mühle, über den Bauernhofweg (Streifzug 18, Bergisches Wanderland) ins Naafbachtal zum Bahnhof Overath und vor dort zurück mit dem Zug nach Köln. Einkehr kurz vor dem Bahnhof bei Camping Paul vorgesehen.  
 Treffpunkt: bei Anmeldung  
 Anmeldung: bis 2 Tage vorher beim Tourenleiter  
 Leitung: Matthias Wegener, 02206/ 8579350, 0172/251 3030, matthias.wegener@wdr.de.
- 13.05.17 **KT: Hohes Venn**  
 AG  
 110 km  
  
 Länge: 31 km, Aufstieg: 934 Hm, Dauer: 8 Std.  
 Diese eindrucksvolle und lange Rundwanderung von 31 km führt uns meist abseits der bekannten, vielbegangenen Wanderwege in der Nähe der Orte Longfaye und Bevercé durch den südlichen Teil des Hohen Venns. Wir gehen auf idyllischen Pfaden durch enge Schluchten und stille Täler, über luftige Höhen und grüne Wiesen.  
 Treffpunkt: nach Anmeldung. Abfahrt ca. 8:00 Uhr per Pkw in Köln West  
 Anmeldung: bis 2 Tage vorher beim Tourenleiter nur per Email zwecks Fahrgemeinschaften, ggfs. Sektionsbus  
 Leitung: Matthias Övermöhle, 02234 61241, 0171 2204234, matthias.oevermoehle@dav-koeln.de


13.05.17 **KT: Höhen- und Tälerwanderung ab Staffel**  
AG Länge: 30 km, Aufstieg: 1.200 Hm.  
72 km Anspruchsvolle Rundwanderung zunächst gen Süden entgegen der Fließrichtung des Heckenbachs über die Winkelhardt und den Hühnerberg hinauf zum Bockshahn (644 m), weiter nach/vorbei/über Teufelsburg, Heckenbach, Blasweiler Bach Richtung Ramersbach, Hilgesberg und über die Höhen nördlich Staffel auf Wegen und Unwegen wieder zurück.  
  
Treffpunkt: bei Anmeldung  
Anmeldung: sowie Anfragen/Angebote zu Mitfahrgelegenheiten bitte nur per E-Mail beim Tourleiter  
Leitung: Jens Schumann, 0178 1962007, jens.schumann@dav-koeln.de

14.05.17 **Heilkräuterwanderung bei Seelscheid**  
NG Der 15,8 Kilometer lange Rundweg führt vom Ortsteil Seelscheid in die Naturschutzgebiete von Wenigerbach- und Naafbachtal. Unterwegs erfährt der Wanderer an zwölf Infotafeln Wissenswertes, Legendenhaftes und ganz Praktisches über Heilpflanzen, die überall zu finden sind. Neben interessanten Zeitreisen bietet der 'Kräuterweg' immer wieder praktische Tipps - zu schmackhaften Rezepten für die Küche ebenso wie zur heilenden Wirkung von Kamille und Co. Wir sehen uns alle Heilpflanzen genau an und sehen auch viele andere, zum Teil seltene Pflanzen. Wir treffen uns am Parkplatz Am Ehrenmal in 53819 Neunkirchen-Seelscheid. Anmeldung bis drei Tage vorher bei Elisabeth Roesicke, 0228 341215, elisabeth.roesicke@dav-koeln.de  
35 km 


14.05.17 **Über die luftigen Höhen der Urft**  
TG Länge: 32 km, Aufstieg: 750 Hm, Dauer: 7 Std.  
73 km Große Rundwanderung um Kall. Wir wandern in kleiner Gruppe, ca. 12-15 Teilnehmer, Anreise mit Sektionsbus und Pkw (möglichst mit Fahrgemeinschaften).  
  
Treffpunkt: Info beim Tourenleiter  
Anmeldung: bis zum 10.05.17 beim Tourenleiter  
Leitung: Martin Bremiker, 0175 9729501, wanderscout@arcor.de


17.05.17 **Gemütlicher Abend im Brauhaus**  
AG Ohne Höhenmeter, ohne Kilometer, ohne Karabiner.  
1 km Mit Freunden reden und Pläne schmieden...  
  
Treffpunkt: Ab 18:00 Uhr im Brauhaus Weissbräu, Am Weidenbach 24 in Köln.  
Anmeldung: online wäre schön, aber nicht zwingend.  
Leitung: Informationen von Bernd Kästner, 02232 67343, 0171 1991352, bernd.kaestner@dav-koeln.de

18.05.17 **Natursteig Sieg Etappe 8**  
AD Länge: 13,5 km, Aufstieg: 630 Hm, Dauer: 4-5 Std.  
Wanderung von Au an der Sieg auf dem Natursteig Sieg über die Berge nach Schladern, Rucksackverpflegung, Schlusseinkehr.  
Treffpunkt: 9:00 Uhr Köln Hauptbahnhof  
Anmeldung: bei Wolfgang Spillmann, 02243 5269, wolfgang@spillmann-eitorf.de

20.05.17 **KT-Radtour Couvée Balkantrasse Aqualon**  
AG Länge: 68 km, Aufstieg: 980 Hm, Dauer: 4,25 Std.  
13 km Vom Bhf. Schlebusch in Leverkusen-Manfort aus fahren wir auf guten Pfaden, Wegen und Sträßlein über Odenthal, Scheuren, Altenberg, Eifgenbachtal, Thomashof, Balkantrasse, Burscheid-Tente, Herrlinghausen, Neue Mühle, Eifgenbachtal, Bremen, Maria in der Aue, Dhünnalsperrenmauer, Neschchen, Busch, Kleve, Hochscherf, Schallemeich, Oberkäsbach, Grünenbäumchen, Höhenpanoramaweg (Milchtankstelle) nach Voiswinkel, Schildgen, Waldsiedlung, Kunstfeld zurück zum Bhf. Schlebusch. Für Rennräder ungeeignet! Trekkingräder mit mind. 24 Gängen oder 14-Gang-Nabenschaltung empfohlen! Helmpflicht! Teilnahme auf eigene Gefahr! Wir fahren nur bei trockenem Wetter, bei Nässe wird die Tour nach Absprache verlegt.  
  
Treffpunkt: Ostseite DB-Bhf. Schlebusch am P+R beim Kreisel Poststr./Moosweg. Start 10:05 Uhr (nach Eintreffen der Züge mit Radtransport aus Köln und Solingen).  
Anmeldung: bis 2 Tage vorher beim Tourleiter  
Leitung: Gerd Lorenz, 0214 502322, fam.gerd.lorenz@t-online.de


20.05.17 **AV: Altenahrer Schweiz**  
AG Länge: 20 km, Aufstieg: 1.350 Hm, Dauer: 7 Std.  
65 km Felsenrunde im Bereich der Ahrschleife, Schwindelfreiheit! Rucksackverpflegung, Abendessen in Kreuzberg.  
  
Treffpunkt: 10:00, Parkplatz am Bahnhof Altenahr  
Anmeldung: bis 2 Tage vorher beim Tourleiter  
Leitung: Peter Ille, 02257 9595854, 0172 7768990, ille@netcologne.de


20.05.17 **AV: Nideggen 2.0**  
AG Länge: 22 km, Aufstieg: 1.500 Hm, Dauer: 6,5 Std.  
40 km Sportliche Tour, nur für konditionsstarke Teilnehmer. Rucksackverpflegung. Ausklang im Cafe möglich.  
  
Treffpunkt: bei Anmeldung  
Anmeldung: ab Montag vorher nur per E-Mail beim Tourleiter  
Leitung: Axel Vorberg, axel.vorberg@dav-koeln.de

20.05.17 **KT: Vier-Gipfel-Tour in der Vulkaneifel**  
AG Länge: 26 km, Aufstieg: 1.000 Hm, Dauer: 7,5 Std.  
120 km Von Gerolstein über den Heiligenstein (Vorgabe), die Dietzenley, das Geeser Trockenmaar, den Scharte Berg, den Ernstberg (zweithöchster Eifelberg mit 699 m), den Asseberg, den Kopp(Zugabe) nach Daun; Rucksackverpflegung, Schlusseinkehr; Busrückfahrt nach Gerolstein; großer Anteil wegloser Abschnitte (auch durch Brenneseln).  
  
Treffpunkt: 7:00 Uhr Köln Hbf domseitig Haupteingang  
Anmeldung: bis 2 Tage vorher beim Tourenleiter  
Leitung: Robert Strauch, 0221 234717, 0174 8720523, robert.strauch@rechtsanwalt-strauch.com










20.05.17 **Naturpark Rhein-Westerwald Steinige Runde**  
TG Länge: 25 km, Aufstieg: 750 Hm, Dauer: 7-8 Std.  
65 km Abstieg von Verscheid zur Fockenbachsmühle, Weißer Stein, Hümericher Mühle, Stangenstein, Heiligenstock, Birkenhof, Ehlscheid, Klosterweg bis Kurtscheid, Ilstein, Fockenbachtal, Aufstieg nach Verscheid über Heidenseifen. Möglichkeit zur Schlusseinkehr nach Absprache, ansonsten Rucksackverpflegung.  
  
Treffpunkt: 10:00 Uhr in 53547 Breitscheid OT Verscheid, Waldbreitbacher Str. 15, Landgasthof Zur Erholung Paganetti  
Anmeldung: bis 2 Tage vorher per Email beim Tourenleiter  
Leitung: Ralf Lüdecke, 02638 5850, ralf.luedecke@gmx.de


25.05.17 **Radtour rund um Köln**  
AD Länge: 63 km, Dauer: 5 Std.  
63 km durch Wald und Wiese und auf den Spuren preussischer Festungen durch den Kölner Grüngürtel. Schlusseinkehr im Schiffsrestaurant 'Alte Liebe'.  
Treffpunkt: 9:30 Uhr P+R Platz an der Rodenkirchener Brücke  
Anmeldung: bei Johannes Böhm, 0221 315571


27.05.17 **KT: Vulkanisch aktiv**  
AG Länge: 29 km, Aufstieg: 950 Hm.  
80 km Rundwanderung in der östlichen Vulkaneifel zunächst bergauf zur Schönen Aussicht, dann entlang des Pönter- und Krayerbachs, Hasenhell, am Hummerich und an Nickenich vorbei, Waldsee, Krutter Ofen, Ostufer Laacher See, vor der rechten Erde hinauf, östlich an Wassenach vorbei, über Römerbrunnen, Wolfsschlucht, Ruine Kloster Tönisstein durch Trasssteinhöhlen zurück.  
  
Treffpunkt: bei Anmeldung  
Anmeldung: sowie Anfragen/Angebote zu Mitfahrgelegenheiten bitte nur per E-Mail beim Tourleiter  
Leitung: Jens Schumann, 0178 1962007, jens.schumann@dav-koeln.de

03.06.17 **AV: Siebengebirge Nord**  
AG Länge: 22 km, Aufstieg: 1.450 Hm, Dauer: 6,5 Std.  
39 km Sportliche Tour, nur für trittsichere und konditionsstarke Teilnehmer. Rucksackverpflegung, Schlusseinkehr möglich. Maximal 14 Teilnehmer.  
  
Treffpunkt: bei Anmeldung  
Anmeldung: ab Montag vorher nur per E-Mail beim Tourleiter  
Leitung: Axel Vorberg, axel.vorberg@dav-koeln.de



- 08.06.17 **Wupperweg Teil 5**  
AD Länge: 15 km, Aufstieg: 300 Hm, Dauer: 5 Std.  
Wanderung von Dahlerau immer entlang der Wupper nach Beyenburg mit seiner historischen Klosteranlage. Der Weiterweg führt am Hang entlang mal rechts, mal links der Wupper nach Laaken, Rucksackverpflegung, Schlusseinkehr.  
Treffpunkt: 9:00 Uhr Köln Hauptbahnhof  
Anmeldung: bei Dieter Kretzschmar, 0221 230211, dieter.kretzschmar@dav-koeln.de
- 10.06.17 **AV: Bergische Marathonwanderung**  
AG Länge: 42 km, Aufstieg: 2.000 Hm, Dauer: 10-11 Std.  
36 km Große Runde um Schloss Burg aus dem Repertoire von Günter Franke. Sportliche Wanderung durch Leichlinger, Solinger, Remscheider und Wermelskirchener Gebiet. Fast asphaltfrei und häufig auf schmalen Wegen mit einigen quälend steilen Passagen, max. 15 Teilnehmer.  
 Treffpunkt: und weitere Informationen bei Anmeldung  
Anmeldung: bitte nur per E-Mail bis zwei Tage vorher beim Tourleiter  
Leitung: Ulrich Korn, 0173 7329715, ulrich.korn@gmail.com
- 10.06.17 **Grundkurs Klettersteige**  
AG Die Veranstaltung wird vom Ausbildungsreferat angeboten und durchgeführt. Die Online-Anmeldung erfolgt ausschließlich über das Ausbildungsreferat. Besonderer Hinweis: In dieser Tagesveranstaltung wird Euch lediglich das Grundwissen zur Begehung von Klettersteigen vermittelt. Bringt bitte Handschuhe, leichte Bergschuhe und, wenn vorhanden, Kletterschuhe mit. Ein Klettersteigset, sowie Sicherungsmaterial (Hüftgurt, Prusikschlingen, vernähte Bandschlingen, diverse Karabiner, etc.) ist ebenso erforderlich!  
80 km  Kursort: Landschaftspark Duisburg, Kletteranlage des DAV Sektion Duisburg  
Anmeldeschluss: 05.06.2017  
Kosten: Grundbetrag W1 (16 Euro) + 5 Euro Eintrittspreis + Fahrtkosten.  
Treffpunkt: nach Absprache, Beginn 10:00 Uhr, Anreise möglichst in Fahrgemeinschaften  
Anmeldung: beim Ausbildungsreferat  
Leitung: Andreas Borchert, 0214 6026880, andreas.borchert@dav-koeln.de, Stephan Ling
- 10.06.17 **Pfade u. Steige und 9 Gipfel im Siebengebirge**  
TG Länge: 22 km, Aufstieg: 800 Hm, Dauer: 5-6 Std.  
40 km Anspruchsvolle Tour über Drachenfels, Wolkenburg, Schallenberg, Geisberg, Jungfernhardt, Lohrberg, Gr. Ölberg, Stenzelberg, Weilberg (Kraterrandpfad mit Tiefblicken zum Kratersee), Kloster Heisterbach. Dort Schlußeinkehr. Schwindelfreiheit, Trittsicherheit und Achtsamkeit erforderlich, da wir stellenweise auf schmalen und ausgesetzten Pfaden oder Pfadspuren gehen. Mitnahme von Teleskopstöcken empfohlen. Die Tour findet nur bei trockenem Wetter statt (ggf. Verlegung nach Absprache).  
 Teilnehmerzahl: Max. 12 Personen  
Treffpunkt: Bf. Köln Deutz (Kuppelhalle) 8:30 Uhr oder am Start: 9:25 Uhr Bf. Rhöndorf.  
Anmeldung: bis 3 Tage vorher beim Tourleiter  
Leitung: Gerd Lorenz, 0214 502322, fam.gerd.lorenz@t-online.de.
- 10.06.17 **AV: Siebengebirge Süd**  
AG Länge: 29 km, Aufstieg: 1.850 Hm, Dauer: 8,5 Std.  
24 km Sehr sportliche Tour, nur für trittsichere und ausdauernde Teilnehmer, teilweise alpines Gelände. Rucksackverpflegung, Schlusseinkehr möglich. Maximal 14 Teilnehmer.  
 Treffpunkt: bei Anmeldung  
Anmeldung: ab Montag vorher nur per E-Mail beim Tourleiter  
Leitung: Axel Vorberg, axel.vorberg@dav-koeln.de
- 15.06.17 **Vulkanlandschaft Mittleres Brohltal**  
AD Länge: 16 km, Aufstieg: 500 Hm, Dauer: 5 Std.  
Wanderung von Niederzissen über Bausenberg, Burg Olbrück, Engelnkopf nach Engeln. Schlusseinkehr in der Vulkanstube. Kosten: Bahn ca. 7,50 Euro o. Aktiv 60 Ticket, Vulkanexpress ca. 13 Euro.  
Treffpunkt: 8:40 Uhr Köln Hauptbahnhof (Domseite)  
Anmeldung: bis 5 Tage vorher (wegen Kartenbestellung Vulkanexpress) bei Johannes Böhm, 0221 315571
- 17.06.17 **Siebengebirge Extrem**  
AG Länge: 43 km, Aufstieg: 3.100 Hm, Dauer: 13 Std.  
39 km Hinweise erübrigen sich angesichts der Tourdaten. Teilnahme an den vorangegangenen AVs von Vorteil, aber keine Pflicht. Zweites Fahrzeug als Verpflegungsstation gesucht.  
 Treffpunkt: bei Anmeldung  
Anmeldung: ab Montag vorher nur per E-Mail beim Tourleiter  
Leitung: Axel Vorberg, axel.vorberg@dav-koeln.de
- 22.06.17 **Pyrrmonter Felsensteig**  
AD Länge: 12 km, Aufstieg: 360 Hm, Dauer: 4,5 Std.  
Wanderung über den Traumpfad 'Pyrrmonter Felsensteig' im wunderschönen oberen Elztal (Südefel) mit Besuch der Burg Pyrrmont, Rucksackverpflegung, Schlusseinkehr. Anfahrt mit PKW.  
Treffpunkt: 8:30 Uhr P+R Platz Hürth Kiebitzweg (Haltestelle der Linie 18)  
Anmeldung: bei Herbert Weyer, 0214 77366, huuweyer@msn.com
- 24.06.17 **AV: Der längste Tag**  
AG Länge: 70 km, Aufstieg: 2.400 Hm, Dauer: 14 Std.  
58 km Ultrarundwanderung zur Sommersonnenwende im Hellen durch das Ahrgebirge.  
 Treffpunkt: bei Anmeldung, Start 7:15 Uhr  
Anmeldung: sowie Anfragen/Angebote zu Mitfahrgelegenheiten bitte nur per E-Mail beim Tourleiter  
Leitung: Jens Schumann, 0178 1962007, jens.schumann@dav-koeln.de
- 24.06.17 **Hohes Venn**  
TG Länge: 25 km, Aufstieg: 400 Hm, Dauer: 6 Std.  
96 km Einsame Wanderung vom Haus Ternell über Getzbach ins wildromantische Kutenhart Venn zum verlassenen Reinhardshof. Durch die Täler von Steinbach und Eschbach zum Hilltal und zurück zum Haus Ternell. Schlusseinkehr. Max. 12 Teilnehmer.  
 Anmeldung: sowie Anfragen und Angebote zu Fahrgemeinschaften bis 2 Tage vorher beim Tourleiter.  
Leitung: Joachim Kirmse, 0221 436384, 0177 3560069, aphabibi@arcor.de.
- 01.07.17 **KT: Moselgebiet**  
AG Länge: 25 km, Aufstieg: 1.000 Hm, Dauer: 7 Std.  
123 km Klotten, Pinner-Kreuz, Reichsburg Kochem, Calmont, Eller. Klettersteig-Geübten wird die Möglichkeit gegeben, parallel zum letzten Teilstück der Wanderung den Klettersteig Calmont in eigener Verantwortung zu gehen. Rucksackverpflegung. Schlusseinkehr. Trittsicherheit und Schwindelfreiheit sind erforderlich.  
 Treffpunkt: 8:00 Uhr Verteilerkreis Köln-Süd oder 9:30 Uhr Bahnhof Klotten Mosel  
Anmeldung: bis 2 Tage vorher beim Tourleiter  
Leitung: Gholamali Sarabipour, 0221 5503029, 0178 6529713, g.sarabipour@web.de
- 01.07.17 **Entlang des Kylltals Teil 4**  
TG Länge: 22 km, Aufstieg: 500 Hm, Dauer: 5-6 Std.  
150 km Von Speicher nach Kordel über den Josef Schramm Weg (mit Abstechern zur Looskyller und Wellkyller Mühle). Rucksackverpflegung, Bahnreise. Mindest-/Höchstteilnehmerzahl 6/18.  
 Treffpunkt: 8:00 Uhr Hbf  
Anmeldung: bis 2 Tage vorher nur per Email beim Tourleiter  
Leitung: Lothar Segeler, 0221 7327081.
- 06.07.17 **Sommer im Bergischen Land**  
AD Länge: 15 km, Aufstieg: 200 Hm, Dauer: 5 Std.  
Rundwanderung bei Much, Rucksackverpflegung, Schlusseinkehr.  
Treffpunkt: 9:00 Uhr Köln Hauptbahnhof  
Anmeldung: bei Herbert Weyer, 0214 77366, huuweyer@msn.com

08.07.17 **KT: Lieser-Pfad am Stück**  
 AG Länge: 43 km, Aufstieg: 1.250 Hm, Dauer: 9-10 Std.  
 160 km Von Wittlich über Manderscheid nach Daun, Kurpark, mit Schlenker über Belvedere (falls Ankunft Manderscheid Burgenblick spätestens 15:15 Uhr); Rucksackverpflegung, Schlusseinkehr in Gerolstein; Busfahrt von Daun nach Gerolstein, Bahnfahrt Gerolstein-Köln.  
 Treffpunkt: 6:20 Uhr Köln Hbf domseitig Haupteingang  
 Anmeldung: bis 2 Tage vorher beim Tourenleiter  
 Leitung: Robert Strauch, 0221 234717, 0174 8720523, robert.strauch@rechtsanwalt-strauch.com


08.07.17 **KT: Maare und mehr**  
 AG Länge: 31 km, Aufstieg: 1.100 Hm.  
 121 km Abwechslungsreiche Rundwanderung in der westlichen Vulkaneifel entlang des Tals der Kleinen Kyll, vorbei an Meerfelder Maar und Kratersee Windsborn am Mosenberg, weiter über die Robertskanzel und den Manderscheider Burgenstieg zurück.  
 Treffpunkt: bei Anmeldung  
 Anmeldung: sowie Anfragen/Angebote zu Mitfahrgelegenheiten bitte nur per E-Mail beim Tourenleiter  
 Leitung: Jens Schumann, 0178 1962007, jens.schumann@dav-koeln.de

08.07.17 **Drei Bäche Tour**  
 TG Länge: 70 km, Aufstieg: 800 Hm, Dauer: 6-7 Std.  
 Im Eifeler Quellendreieck bietet diese Radrundtour entlang der Flüsse Ahr, Kyll und Urft ein Radvergnügen für sportlich ambitionierte Radfahrer. Diese Strecke verbindet die Radwege Ahrradweg, Kyllradweg, Kalkeifelradweg und Urfradweg.  
 An- und Abreise mit der DB, Helmpflicht, max. 10 Teilnehmer.  
 Treffpunkt: bei Anmeldung beim Tourenleiter  
 Anmeldung: bis 2 Tage vorher beim Tourenleiter  
 Leitung: Joachim Kirmse, 0221 436384, 0177 3560069, aphabibi@arcor.de


13.07.17 **Bergischer Streifzug**  
 AD Länge: 13 km, Aufstieg: 300 Hm, Dauer: 4 Std.  
 Wanderung auf dem Fachwerkweg rund um Ruppichterth im Bröltal, Rucksackverpflegung, Schlusseinkehr.  
 Treffpunkt: 9:00 Uhr Köln Hauptbahnhof  
 Anmeldung: bei Wolfgang Spillmann, 02243 5269, wolfgang@spillmann-eitorf.de


20.07.17 **Scherfbachtal**  
 AD Länge: 13 km, Aufstieg: 300 Hm, Dauer: 4 Std.  
 Wanderung von Dürscheid durch das Scherfbachtal nach Bechen, zur Weiher Mühle und zurück nach Dürscheid, Rucksackverpflegung, Schlusseinkehr.  
 Treffpunkt: 9:00 Uhr Köln Hauptbahnhof  
 Anmeldung: bei Rolf Decker, 0221 864802

22.07.17 **KT-Wanderung Bergisches Land**  
 AG Länge: 27 km, Aufstieg: 750 Hm, Dauer: 7 Std.  
 20 km Von Altenberg, über Schleife bei Großspezard, Kultur-/Mühlenpfad nach Grimberg, Abstieg in die Aue, wegloser Felsgrad hoch nach Großgrimberg, Kochshof, Dhünnalsperre, Haussels, Linneftal, Maria in der Aue, Mühlenpfad, Pfadspur auf der rechten Dhünnseite, Höhenweg Richtung Böckershämer, Thomashof, Eifgenburg, Eifgenbach, Altenberg. Schlußeinkehr. Rucksackverpflegung.  
 Treffpunkt: 8:30 Uhr Parkplatz am Fachwerk-Gasthaus Wisskirchen, 51519 Odenthal - Altenberg, Am Rösberg 2.  
 Anmeldung: Bis 3 Tage vorher beim Tourenleiter.  
 Leitung: Gerd Lorenz, 0214 502322, fam.gerd.lorenz@t-online.de

23.07.17 **Blumenwanderung auf dem Rodderberg**  
 NG Ganz im Süden Bonns hat sich rund um einen ehemaligen Vulkan ein Biotop entwickelt. Nachdem der letzte Ausbruch rund 30.000 Jahre zurückliegt, wissen viele gefährdete Pflanzen- und Tierarten die knapp 200 Meter hoch gelegene Wärmeinsel als Rückzugsraum im Ballungsgebiet zu schätzen. Seit fast hundert Jahren unter Naturschutz gestellt, und inzwischen auch zum FFH-Gebiet ausgewiesen, kann das 73 Hektar große Areal vor allem mit unterschiedlichen Biotopen aufwarten.  



Neben artenreichem Halbtrockenrasen und flachgründigem Trockenrasen gibt es auch Fels- und Pioniergesellschaften zu sehen. Heimat von mehr als 40 Arten, die auf der Roten Liste in Nordrhein-Westfalen stehen. Treffpunkt 10 Uhr an der Broichhofkapelle an der Vulkanstraße in Wachtberg-Niederbachem. Etwa 4 Stunden Wanderung. Gut mit der Deutschen Bahn (Bonn-Mehlem und der Linie 857 zu erreichen).  
 Anmeldung bis drei Tage vorher bei Elisabeth Roesicke, 0228 341215, elisabeth.roesicke@dav-koeln.de.


29.07.17 **KT: Das Hohe Venn, Die Hochmoorlandschaft!**  
 AG Länge: 40 km, Aufstieg: 1.000 Hm.  
 104 km Nach einer Runde über die weiten Flächen des Hochmoores folgen wir engen Schluchten, idyllischen Tälern und Höhenwegen vorbei an Ghasterbach, Bayehonbach, Warchebach, Burg Reinhardstein, Talsperre Robertville zur Jupiler Mühle, dann aufwärts über Rotwasser und Wildbach Trô Maret, weiter über das Fraineu-Venn und Polleur-Venn zurück zum Ausgangspunkt. Schlusseinkehr: Baraque Michel.  
 Treffpunkt: bei Anmeldung  
 Anmeldung: sowie Anfragen/Angebote zu Mitfahrgelegenheiten bitte nur per E-Mail beim Tourenleiter  
 Leitung: Jens Schumann, 0178 1962007, jens.schumann@dav-koeln.de

29.07.17 **Naturgenuss Bachtäler Moselhunsrück**  
 TG Länge: 29 km, Aufstieg: 700 Hm, Dauer: 8 Std.  
 130 km Rundwanderung durch das Ehrbachtal und das Baybachtal, zwei der romantisch-wilden Seitentäler der Mosel.  
 Treffpunkt: bei Anmeldung beim Tourenleiter  
 Anmeldung: bis 2 Tage vorher beim Tourenleiter  
 Leitung: Peter Hommens, 0221 3908690, 0178 1584830, peter.hommens@dav-koeln.de

05.08.17 **KT: Kropbacher Schweiz (Rundtour)**  
 AG Länge: 32 km, Aufstieg: 900 Hm, Dauer: 7,5 Std.  
 80 km Die 'Kropbacher Schweiz' zwischen Altburg und der Abtei Marienstatt ist eine der schönsten Regionen des Westerwalds. Wir folgen dem idyllischen Verlauf der Nister, die mit ihren malerischen Ufern und Wiesen immer wieder zum Rasten, Beobachten und Träumen einlädt. Entlang der 31 km bietet sich uns eine besondere Vielfalt an interessanten und schönen Wanderwegen. 'Naturpfad Weltende' nennen die Einheimischen den schmalen Pfad, der uns am Anfang der Tour begleitet. Die Aussichtspunkte 'Spitze Ley' und 'Hohe Ley' verschaffen uns eine herrliche Sicht über den Verlauf der Nister sowie die umliegenden Orte.  
 Treffpunkt: Bekanntgabe nach Anmeldung. Abfahrt ca. 8:00 Uhr per Pkw in Köln  
 Anmeldung: bis 2 Tage vorher beim Tourenleiter nur per Email zwecks Fahrgemeinschaften, ggfs. Sektionsbus  
 Leitung: Matthias Övermöhle, 02234 61241, 0171 2204234, matthias.oevermoehle@dav-koeln.de

05.08.17 **Wanderung Montaner Leverkusener Osten**  
 TG Länge: 26 km, Aufstieg: 610 Hm, Dauer: 6-7 Std.  
 20 km Der Rundweg verläuft kurz durch das Ölbachtal zum NaturGut Ophoven, dann im Wiembachtal an Mühlen vorbei (wir können uns bei Interesse die Lambertsmühle anschauen), zwischendurch machen wir auch ein paar aussichtsreiche Höhenmeter, dann mit einem Schlenker bei Ropenstall, anschl. durch Burscheider Dörfer im munteren Auf + Ab ins Ölbachtal, ehe wir über den Höhenweg nach Claashäuschen zurückkehren. Die Tour findet nur bei trockenem Wetter statt!. Max. 12 Personen, Schlußeinkehr im Claashäuschen.  
 Treffpunkt: 9:00 Uhr Parkplatz Restaurant Claashäuschen, 51381 Lev-Biesenbach, Zum Claashäuschen 32.  
 Anmeldung: bis 3 Tage vorher beim Tourenleiter  
 Leitung: Gerd Lorenz, 0214 502322, fam.gerd.lorenz@t-online.de

12.08.17 **KT: Acht-Maare-Wanderung**  
 AG  
 112 km  
  
 Länge: 37 km, Aufstieg: 1.000 Hm.  
 Gemündener Maar, Mäuseberg, Weinfelder Kirche und Maar, Schalenmehrener Maar, Naturschutzgebiet Mürmes, Saxler, Gillenfeld, Pulvermaar, Strohnher Märchen, über die Alf zum Holzmaar, Dürres Maar, Udlar, Ruine Geißenburg (Freudenstein), dann durchs Liesertal zurück.  
 Treffpunkt: bei Anmeldung  
 Anmeldung: sowie Anfragen/Angebote zu Mitfahrgelegenheiten bitte nur per E-Mail beim Tourleiter  
 Leitung: Jens Schumann, 0178 1962007, jens.schumann@dav-koeln.de


12.08.17 **Wandern anders: Höhlenwanderung Kluterthöhle**  
 TG  
 60 km  
  
 In der Kluterthöhle zeigen sich in 360 Gängen von fast 5.800 Metern unterirdische Seen, bizarre und geheimnisvolle Gänge und Hallen und besonders die versteinerten Lebewesen eines ehemaligen Riffs wie z.B. Schwämme, Muscheln und besonders schöne Korallen. Eine einmalige Gelegenheit in Deutschland durch ein versteinertes Korallenriff zu wandern. Ein ausgebildeter Höhlenführer führt uns ca. 1,5 Stunden durch weitgehend nicht beleuchtete Gänge der Höhle. Auf dieser speziellen Erlebnisroute muss teilweise etwas geklettert oder auf dem Bauch liegend durch Engstellen gekrochen werden. Gemeinschaftstour in Eigenverantwortung der Teilnehmer.  
 Voraussetzung: Körperliche Gesundheit, keine Angst vor Enge oder Dunkelheit. Dringend empfohlen: Alte Kleidung und Gummistiefel, Taschenlampe besser Stirnlampe, Schutzhelm (auch Fahrradhelm, kann auch kostenlos entliehen werden), Wechselkleidung. Nach der Führung ist noch eine kleine Rundwanderung auf den Kluterberg vorgesehen (9 km, ca. 2,5 Stunden). Schlußeinkehr, Bahnreise.  
 Treffpunkt: bei Anmeldung beim Tourenleiter  
 Anmeldung: bitte bis Ende April 2017, bei Erreichen der Mindestteilnehmerzahl werde ich eine Exklusiv-Führung (nur unsere Gruppe) buchen, genauer Termin wird dann bekanntgegeben.  
 Kosten: Führung/Sammelkabine 9,00 Euro, Anreise ÖPNV.  
 Leitung: Peter Hommens, 0221 3908690, 0178 1584830, peter.hommens@dav-koeln.de


26.08.17 **AV: Rund um das Ferschweiler Plateau**  
 AG  
 Länge: 33 km, Aufstieg: 1.300 Hm.  
 Intensive Wanderung rund um das Sandstein-Plateau in der Südeifel. Auf wunderbaren Felspfaden umrunden wir das Gebiet an einem Tag. Tipp: AV-Wochenende für Konditionsstarke durch Kombination mit AV Petite Suisse am 27.08. möglich.  
 Treffpunkt: und weitere Informationen bei Anmeldung  
 Anmeldung: bitte nur per E-Mail beim Tourleiter  
 Leitung: Jens Schumann, 0178 1962007, jens.schumann@dav-koeln.de



26.08.17 **Wanderung Drachenfelsen Ländchen**  
 TG  
 44 km  
  
 Länge: 25 km, Aufstieg: 570 Hm, Dauer: 6 Std.  
 Der Rundweg startet beim jüngsten Vulkan der Region, dem Rodderberg, dann zunächst zum Rolandsbogen, weiter auf dem Rheinhöhenweg, nun über Züllighoven und Oberbachem zum geschichtsträchtigen Dächelsberg und zurück zum Rodderberg. Schlußeinkehr Landgasthaus Gut Broichhof. Wir werden das Siebengebirgs Panorama mit dem Rheintal aussichtsreich bewundern können. MFG oder ÖPNV-Anreise kann organisiert werden.  
 Teilnehmerzahl: Max. 12 Personen  
 Treffpunkt: 8:45 Uhr Parkplatz Landgasthaus Gut Broichhof, 53343 Wachtberg-Niederbachem, Rodderberg  
 Anmeldung: bis 3 Tage vorher beim Tourenleiter  
 Leitung: Gerd Lorenz, 0214 502322, fam.gerd.lorenz@t-online.de

27.08.17 **AV: Petite Suisse**  
 AG  
 Länge: 40 km, Aufstieg: 1.300 Hm.  
 Die imposanten Felsformationen der Kleinen Luxemburgischen Schweiz auf der anderen Seite der Sauer: spektakuläre Buntsandsteinpfade satt. Tipp: AV-Wochenende für Konditionsstarke durch Kombination mit AV Rund um das Ferschweiler Plateau am 26.08. möglich.  
 Treffpunkt: und weitere Informationen bei Anmeldung  
 Anmeldung: bitte nur per E-Mail beim Tourleiter  
 Leitung: Jens Schumann, 0178 1962007, jens.schumann@dav-koeln.de

02.09.17 **KT: Vom Rhein bis zur Mosel**  
 AG  
 123 km  
  
 Länge: 25 km, Aufstieg: 1.000 Hm, Dauer: 7 Std.  
 Boppard, Burg Thurant, Alken, Hatzenport. Rucksackverpflegung, Schlußeinkehr. Klettersteig-Geübten wird die Möglichkeit geboten, parallel zum ersten Teilstück der Wanderung den Klettersteig Boppard in eigener Verantwortung zu gehen.  
 Treffpunkt: 7:15 Uhr Köln Hbf oder 9:10 Uhr Boppard Bf.  
 Anmeldung: bis 2 Tage vorher beim Tourleiter  
 Leitung: Gholamali Sarabipour, 0221 5503029, 0178 6529713, g.sarabipour@web.de


02.09.17 **Kletterwald Schwindelfrei**  
 TG  
 20 km  
  
 Adrenalin, Glück, Grenzerfahrung und Natur pur - auf verschiedenen Hochseilgarten-Parcours überqueren wir im Kletterwald wacklige Burma Brücken, machen waghalsige Tarzan-Sprünge, bezwingen Kletterwände, überwinden Lianen-Gänge oder gleiten auf Seilrutschen durch dichtes Grün. Gemeinschaftstour in Eigenverantwortung der Teilnehmer, keine besonderen Vorkenntnisse - etwas Abenteuerlust, Mut und Geschicklichkeit. Dem Kletterspaß schließt sich eine kleine Seenrunde durch die Ville an (ca. 12 km). Zur Einstimmung und Information.  
 Kosten: bis 10 Personen 21 Euro, ab 10 Personen 18 Euro.  
 Höchstteilnehmer: 12, Schlußeinkehr in Biergarten auf dem Gelände. Bei schlechtem Wetter entfällt der Besuch des Klettergartens und wird auf einen anderen Termin verlegt.  
 Treffpunkt: Vor Eingang Liblarer Strasse 183 (Am Wasserturm), 50321 Brühl  
 Anmeldung: bis 19.08.17 beim Tourenleiter  
 Leitung: Peter Hommens, 0221 3908690, 0178 1584830, peter.hommens@dav-koeln.de

07.09.17 **Vennwanderung**  
 AD  
 Länge: 16 km, Aufstieg: 400 Hm, Dauer: 5 Std.  
 Wanderung vom Setay-Venn den Troi Marets Bach abwärts und dann über die Ferme Libert zum Frederic Denkmal und entlang des Setay-Venns zurück, Rucksackverpflegung, Schlußeinkehr, Anfahrt mit PKW.  
 Treffpunkt: 8:30 Uhr P+R Platz Hürth Kiebitzweg (Haltestelle der Linie 18)  
 Anmeldung: bei Dieter Kretschmar, 0221 230211, dieter.kretschmar@dav-koeln.de


## 08.09.17 Programmgestaltung 2018

AD Erstellung des Jahresprogramms 2018. Um zahlreiche Vorschläge wird gebeten. Jeder ist herzlich willkommen.  
Treffpunkt: 16:00 Uhr DAV Geschäftsstelle, Clemensstr. 5-7  
Anmeldung: Dieter Kretzschmar, 0221 230211, dieter.kretzschmar@dav-koeln.de

## 09.09.17 KT: Zwischen Sieg und Brühl: Der Nutscheid

AG Länge: 29 km, Aufstieg: 950 Hm.  
42 km Abwechslungsreiche Rundwanderung über den Höhenzug bzw. die Wasserscheide Nutscheid zwischen den Flüssen Sieg und Brühl mit Burg Herrstein und Natursteinabflurgrampe Stachelhardt.  
 Treffpunkt: bei Anmeldung  
Anmeldung: sowie Anfragen/Angebote zu Mitfahrgelegenheiten bitte nur per E-Mail beim Tourleiter Jens Schumann, 0178 1962007, jens.schumann@dav-koeln.de  
Leitung: Jens Schumann, 0178 1962007, jens.schumann@dav-koeln.de

## 09.09.17 Entlang des Kylltals Teil 5

TG Länge: 22 km, Aufstieg: 750 Hm, Dauer: 6 Std.  
162 km Von Kordel nach Trier über den Josef Schramm Weg (mit Abstechern zur Burgruine Ramstein, Genovevöhle und Porta Nigra).  
 Rucksackverpflegung, Bahnreise.  
Mindest-/Höchstteilnehmerzahl 6/18.  
Treffpunkt: 8:00 Uhr Hbf  
Anmeldung: bis 2 Tage vorher nur per Email beim Tourleiter  
Leitung: Lothar Segeler, 0221 7327081.


## 13.09.17 Programmgestaltung für 2018

AG Wir besprechen die Tourenangebote und Fix-Treffen für 2018 und stimmen die Termine ab. Alle Tourenleiter, Organisatoren und solche die es werden wollen, sind recht herzlich eingeladen.  
Treffpunkt: 19:00 Uhr in der Geschäftsstelle  
Leitung: und weitere Informationen von Bernd Kästner, 02232 67343, 0171 1991352, bernd.kaestner@dav-koeln.de.

## 14.09.17 Heideblüte in der Wahner Heide

AD Länge: 12 km, Aufstieg: 250 Hm, Dauer: 4 Std.  
Wanderung von Troisdorf am Forsthaus Telegraph vorbei in die Wahner Heide und über Quarzitsteinsee, Kronenweiher, Leienweiher und Eremitage zurück nach Troisdorf, Rucksackverpflegung, Schlusseinkehr.  
Treffpunkt: 9:00 Uhr Köln Hauptbahnhof  
Anmeldung: bei Rolf Decker, 0221 864802

## 16.09.17 Rundwanderung Abenden


TG Länge: 24 km, Aufstieg: 600 Hm, Dauer: 6 Std.  
65 km Wanderung rund um Abenden, vorbei an geheimnisvollen Schalensteinen mit jahrtausendealten Inschriften und an den Stätten Cäsars größter Niederlage gegen den Stamm der Eburonen im Jahre 54 v. Chr. bei Nideggen. Blicke auf Rursee, Clemens Stock Kapelle und Jufferley sind weitere Höhepunkte dieses Tages.  
 Teilnehmerzahl: Max. 12 Personen  
Treffpunkt: bei Anmeldung  
Anmeldung: sowie Anfragen/Angebote zu Fahrgemeinschaften bis 2 Tage vorher beim Tourleiter.  
Leitung: Joachim Kirmse, 0221 436384, 0177 3560069, aphabibi@arcor.de.

## 21.09.17 Wupperweg Teil 6


AD Länge: 15 km, Aufstieg: 400 Hm, Dauer: 5 Std.  
Wanderung von Wuppertal-Laaken zum Toelleturm und über die Wuppertaler Südhöhen zum Friedrichsberg und weiter zur S-Bahnstation Wuppertal-Zoo, Rucksackverpflegung, Schlusseinkehr.  
Treffpunkt: 9:00 Uhr Köln Hauptbahnhof  
Anmeldung: bei Dieter Kretzschmar, 0221 230211, dieter.kretzschmar@dav-koeln.de




## 23.09.17 KT: Zwischen Sieg und Wied: Die Leuscheid

AG Länge: 37 km, Aufstieg: 1.150 Hm.  
58 km Intensive Rundwanderung über den Höhenzug bzw. die Wasserscheide Leuscheid zwischen den Flüssen Sieg und Wied mit viel Wald und wenig Besuchern.  
 Treffpunkt: bei Anmeldung  
Anmeldung: sowie Anfragen/Angebote zu Mitfahrgelegenheiten bitte nur per E-Mail beim Tourleiter Jens Schumann, 0178 1962007, jens.schumann@dav-koeln.de  
Leitung: Jens Schumann, 0178 1962007, jens.schumann@dav-koeln.de

## Okt. 2017 10. Alpintag

TG Auch auf der 10. Etappe des Kölner AlpinTages dreht sich alles um die Berge, das Reisen und um die Freude am Abenteuer Outdoor.  
12 km Die Tourenggruppe ist neben vielen anderen Gruppen des Kölner Alpenverein mit einem Infostand vertreten. Ihr habt die Möglichkeit uns kennenzulernen, nette Gespräche zu führen und einen ersten Blick auf unser Tourenprogramm 2018 zu werfen. Wir freuen uns auf Euch!.  
 Leitung: Peter Hommens, 0221 3908690, 0178 1584830, peter.hommens@dav-koeln.de.


## 01.10.17 Täleroute von Urft und Olef

TG Länge: 50 km, Aufstieg: 450 Hm, Dauer: 4 Std.  
72 km Rundtour von Kall über Nettersheim, Hellenthal, Schleiden nach Kall. An- und Abreise mit DB, Helmpflicht, max. 10 Teilnehmer.  
 Treffpunkt: bei Anmeldung beim Tourleiter  
Anmeldung: bis 2 Tage vorher beim Tourleiter  
Leitung: Joachim Kirmse, 0221 436384, 0177 3560069, aphabibi@arcor.de.


## 05.10.17 Von Satzvey zur Bruder Klaus Kapelle


AD Länge: 17 km, Aufstieg: 250 Hm, Dauer: 5-6 Std.  
Von Satzvey geht es vorbei an Burg Zievel zum 314 m hohen Lauerzberg, von dem man bei gutem Wetter den Kölner Dom sehen kann, Vorbei an Burg Wachendorf geht es zur Bruder Klaus Kapelle, die vom Schweizer Stararchitekten Peter Zumthor errichtet wurde, Rucksackverpflegung, Schlusseinkehr.  
Treffpunkt: 9:00 Uhr Köln Hauptbahnhof  
Anmeldung: bei Harald Dierbach, 02238 54260, harald.dierbach@freenet.de

## 07.10.17 KT: Oktoberlich(t) rund um das Sahrachtal

AG Länge: 31 km, Aufstieg: 1.250 Hm.  
63 km Abwechslungs- und aussichtsreiche Wanderung auf Wegen, Unwegen und Graten rund um das Sahrachtal mit Hochthürmer und Burgruine Wensburg.  
 Treffpunkt: bei Anmeldung  
Anmeldung: sowie Anfragen/Angebote zu Mitfahrgelegenheiten bitte nur per E-Mail beim Tourleiter Jens Schumann, 0178 1962007, jens.schumann@dav-koeln.de  
Leitung: Jens Schumann, 0178 1962007, jens.schumann@dav-koeln.de

## 14.10.17 KT: Lahnhöhenweg


AG Länge: 25 km, Aufstieg: 1.000 Hm, Dauer: 7 Std.  
120 km Bad Ems - Dausenau - Nassau. Rucksackverpflegung, Schlusseinkehr in Nassau.  
 Treffpunkt: 8:00 Uhr Verteilerkreis- süd an der grossen Aral Tankstelle oder 9:30 Uhr Bad Ems Hbf  
Anmeldung: bis 2 Tage vorher beim Tourleiter  
Leitung: Gholamali Sarabipour, 0221 5503029, 0178 6529713, g.sarabipour@web.de

14.10.17 **Monrealer Ritterschlag**  
TG Länge: 22 km, Aufstieg: 600 Hm, Dauer: 6 Std.  
125 km Traumpfad zwischen Burgen, Gipfeln und steilen Schluchten mit tollen Ausblicken auf das Eifelpanorama, ausgehend vom Fachwerkidyll Monreal mit mittelalterlichen Gassen zu Füßen von Philipps- und Löwenburg, Schlusseinkkehr in Monreal.  
 Max. 12 Teilnehmer.  
Treffpunkt: bei Anmeldung  
Anmeldung: sowie Anfragen/Angebote zu Fahrgemeinschaften bis 2 Tage vorher beim Tourenleiter.  
Leitung: Joachim Kirmse, 0221 436384, 0177 3560069, aphabibi@arcor.de.

19.10.17 **Siegsteig**  
AD Länge: 14 km, Aufstieg: 400 Hm, Dauer: 4-5 Std.  
Herbstwanderung von Hennef über den Siegsteig nach Siegburg, Rucksackverpflegung, Schlusseinkkehr im Siegburger Brauhaus.  
Treffpunkt: 9:00 Uhr Köln Hauptbahnhof  
Anmeldung: bei Johannes Böhm, 0221 315571

26.10.17 **Zum Steinerberghaus**  
AD Länge: 12 km, Aufstieg: 450 Hm, Dauer: 5 Std.  
Wanderung von Rech zum Steinerberghaus und weiter über den Schrock und das Teufelsloch nach Altenahr, Rucksackverpflegung, Schlusseinkkehr.  
Treffpunkt: 8:30 Uhr Köln Hauptbahnhof  
Anmeldung: bei Hans Schaffgans, 02233 32673, 0162 6117056, hans.schaffgans@dav-koeln.de


Nov. 2017 **Tourenleiter op Jöck**  
TG Die Berg- und Wandersaison geht zu Ende. Zeit für einen Austausch. Bei dieser Wanderung steht das gemeinsame Kennenlernen der älteren und neuen Tourenleiter und der zwanglose Austausch der Tourenleiter der Wandergruppe, Tourenggruppe, Alpinistengruppe und Naturerlebnisgruppe untereinander im Vordergrund. Genaue Beschreibung der Wanderung bei Einladung, Schlusseinkkehr zum Müffele und Süffele in Gasthaus.  
Treffpunkt: wird noch bekannt gegeben  
Anmeldung: nach Erhalt der Einladung Zu-oder Absage  
Leitung: Peter Hommens, 0221 3908690, 0178 1584830, peter.hommens@dav-koeln.de.

01.11.17 **KT: Bergische Fjorde II**  
AG Länge: 38 km, Aufstieg: 950 Hm.  
37 km Farbenprächtige Rundwanderung zu Allerheiligen rund um die Dhünnalsperre.  
 Treffpunkt: bei Anmeldung  
Anmeldung: sowie Anfragen/Angebote zu Mitfahrgelegenheiten bitte nur per E-Mail beim Tourleiter  
Leitung: Jens Schumann, 0178 1962007, jens.schumann@dav-koeln.de

09.11.17 **Oberpleis-Siebengebirge**  
AD Länge: 14,5 km, Aufstieg: 450 Hm, Dauer: 4-5 Std.  
Wanderung von Oberpleis am Ölberg vorbei zur Margarethenhöhe und über den Drachenfels nach Königswinter, Rucksackverpflegung, Schlusseinkkehr.  
Treffpunkt: 9:00 Uhr Köln Hauptbahnhof  
Anmeldung: bei Wolfgang Spillmann, 02243 5269, wolfgang@spillmann-eitorf.de

16.11.17 **Von Blankenheim-Wald nach Nettersheim**  
AD Länge: 11 km, Aufstieg: 150 Hm, Dauer: 4-5 Std.  
Wanderung von der Bahnstation Blankenheim-Wald durch den Enggauer Wald nach Nettersheim, Rucksackverpflegung, Schlusseinkkehr.  
Treffpunkt: 9:00 Uhr Köln Hauptbahnhof  
Anmeldung: bei Hans Schaffgans, 02233 32673, 0162 6117056, hans.schaffgans@dav-koeln.de

30.11.17 **Infoabend Sektionsreise Jotunheimen (Norge)**  
TG Informationsabend zu der geplanten Reise ins Reich der Riesen Jotunheimen/Norwegen anlässlich des 50 jährigen Bestehens der Tourenggruppe in 2018. Zur Einstimmung zeigen wir die Reportage Norwegen Die Entdeckung einer Landschaft von Gereon Roemer, anschließend informieren wir über die geplante Tour.  
Treffpunkt: 19:00 Uhr Geschäftsstelle der Sektion, Clemenstraße 5-7, 50676 Köln  
Anmeldung: kurze Email an Leitung  
Leitung: Peter Hommens, 0221 3908690, 0178 1584830, peter.hommens@dav-koeln.de.


02.12.17 **Adventwanderung**  
AG Länge: 25 km, Aufstieg: 950 Hm, Dauer: 6,5 Std.  
100 km Von Monschau nach Einruhr. Abwechslungsreiche Tour entlang der Rur. Rückfahrt von Einruhr nach Monschau per Bus oder Taxi. Besuch vom Adventmarkt in Monschau, Schlusseinkkehr in Baraque Michel. Tagesverpflegung.  
 Treffpunkt: 8:00 Uhr P+R Parkplatz Weiden West  
Anmeldung: bis 2 Tage zuvor beim Tourleiter  
Leitung: Gholamali Sarabipour, 0221 5503029, 0178 6529713, g.sarabipour@web.de

07.12.17 **Adventswanderung**  
AD Länge: 10 km, Aufstieg: 150 Hm, Dauer: 3 Std.  
Nähere Angaben zur Adventswanderung in der nächsten Ausgabe der Gletscherspalten.  
Treffpunkt: Köln Hauptbahnhof  
Anmeldung: bei Dieter Kretschmar, 0221 230211, dieter.kretschmar@dav-koeln.de


09.12.17 **Überraschungswanderung**  
TG Glühweinwanderung zu einem Weihnachtsmarkt, einige km, auch hm, Zeit brauchen wir auch und es kann jeder mitgehen, Rucksackverpflegung, Bahnreise, Mindest/Höchstteilnehmer: 9/19.  
Treffpunkt: bei Anmeldung beim Tourenleiter  
Anmeldung: bis 2 Tage vorher beim Tourenleiter  
Leitung: Peter Hommens, 0221 3908690, 0178 1584830, peter.hommens@dav-koeln.de.

Aug. 2018 **Sektionsreise 2018 Jotunheimen Norwegen**  
TG Vorankündigung der Sektionsreise anlässlich des 50jährigen Bestehens der Tourenggruppe in 2018. Siehe Infoabend 30.11.17.  
Leitung: Peter Hommens, 0221 3908690, 0178 1584830, peter.hommens@dav-koeln.de.

## Mehrtagesveranstaltungen


05.11.16 **Bergisches Trekking von der Agger zur Sieg**  
- 06.11.16 Dauer: 2 Tage, Aufstieg: 600 Hm/Tag, Tagesdauer: 6-8 Std./Tag.  
TG Tour ist ausgebucht, Warteliste!!!  
50 km Zwei genussreiche Wandertage im Bergischen Land, abseits der bekannten Wanderrouten. Ungewöhnliche Übernachtung in Baumhäusern in dem neueröffneten Naturerlebnispark Panarbora, Begehung eines der längsten Baumwipfelpfade Deutschlands, außergewöhnliche Blickperspektiven in das Bergische Land.  
 Voraussetzungen: Gute Grundkondition laut Tourenbeschreibung, Trittsicherheit und Schwindelfreiheit für Baumwipfelpfad.  
Teilnehmerzahl: 19  
Vorbesprechung: Nicht erforderlich.  
Anmeldung: Möglichst früh, Anzahlung 40,00 Euro  
Leistung: Kosten der Organisation, Wanderführung, An- und Abreise mit der DB (Gruppenticket), Übernachtung in Panarbora (Baumhäuser), Halbpension (Vegan möglich), Lunchpakete gegen Entgelt möglich.  
Kosten: Ca. 70,00 Euro (incl. Kosten der Wanderleiter).  
Leitung: Matthias Wegener, 02206/ 8579350, 0172/251 3030, matthias.wegener@wdr.de, Peter Hommens, 0221 3908690, 0178 1584830, peter.hommens@dav-koeln.de


12.11.16 **Neckarsteig Heidelberg**  
 - 13.11.16 Dauer: 2 Tage, Aufstieg: 900 Hm/Tag, Tagesdauer: 7 Std./Tag.  
 TG Samstag: 12.11.16 Wanderung von Heidelberg nach Neckarsteinach  
 250 km auf dem Neckarsteig (22 km, 900 Hm). Sonntag: 13.11.16 Wanderung  
 von Neckarsteinach nach Hirschhorn auf dem Neckarsteig (17 km, 500 Hm).  
  
 Treffpunkt: Samstag Köln Hbf 7:30 Uhr, Rückkehr Sonntag Köln Hbf 19:00 Uhr.  
 Voraussetzungen: Trittsicherheit und gute Wanderkondition für ausgeschriebene Tour.  
 Teilnehmerzahl: 16  
 Vorbesprechung: keine.  
 Anmeldung: Online bis 20.10.16.  
 Leistung: Anreise im Sektionsbus und Privat-Pkw, Übernachtung mit Frühstück im Doppelzimmer im Hostel in Heidelberg City, Wanderführung, Rückreise.  
 Kosten: Übernachtung mit Frühstück ca. 30,00 Euro, Fahrtkosten ca. 30,00 Euro.  
 Leitung: Matthias Övermöhle, 02234 61241, 0171 2204234, matthias.oevermoehle@dav-koeln.de.

24.02.17 **Nit für Koche Lück, blieb ich Karneval he**  
 - 27.02.17 Dauer: 4 Tage, Aufstieg: 600 Hm/Tag, Tagesdauer: 6-7 Std./Tag.  
 TG Traumschleifen Saar-Hunsrück  
 220 km In den vergangenen Jahren entstanden rund um den Saar-Hunsrück-Steig viele prämierte Premiumwanderwege, die sprichwörtlich zum Träumen verleiten. Die Traumschleifen verlaufen größtenteils auf schmalen, naturnahen Wegen, vorbei an idyllischen Wasserläufen und imposanten Felsformationen hin zu atemberaubenden Aussichtspunkten und beeindruckenden Natur- und Kulturdenkmälern. Wanderungen auf den Traumschleifen sind pures Naturerleben. Eine Auswahl: Litermont Gipfeltour (Deutschlands schönster Wanderweg 2007), Litermont Sagenweg, Felsenweg, Wildnis-Trail-Weiskirchen, Zwei-Täler-Tour, Saarschleife Tafeltour.  
  
 Voraussetzungen: Trittsicherheit, Schwindelfreiheit, Kondition für ausgeschriebene Touren  
 Teilnehmerzahl: 14  
 Vorbesprechung: keine  
 Anmeldung: und Anzahlung (30,00 Euro) bis zum 22.01.2017 beim Tourenleiter  
 Leistung: Organisation und Wanderführung, Übernachtung in Jugendherberge in 2-Bett-Belegung, Vollpension (Lunchtüte)  
 Kosten: ca. 110,00 Euro zuzügl. Anreise mit Sektionsbus und Pkw, persönliche Kosten  
 Leitung: Peter Hommens, 0221 3908690, 0178 1584830, peter.hommens@dav-koeln.de.



05.03.17 **Schneeschu-Wandertour im Spitzingbereich**  
 - 09.03.17 Dauer: 5 Tage, Aufstieg: 1.000 Hm/Tag, Tagesdauer: 8 Std./Tag.  
 AG Es handelt sich bei dieser Veranstaltung um eine Gemeinschaftstour, nicht um eine Führungstour. Alle Entscheidungen während der  
 641 km Tour werden gemeinschaftlich getroffen. Wir werden uns jedoch in einem gemäßigten Schwierigkeitsgrad bewegen und auf lawinengefährdete Bereiche verzichten. Ziel dieser Tour ist das gemeinsame Erleben landschaftlich und alpin interessanter Winterwanderungen. Dabei können wir optional auch auf Gipfel wie die Rotwand (mit 1.885 der höchste Gipfel in diesem Bereich), Auerspitz, Bodenschneid, Brecherspitz, Jägerkamp, Hochmiesing usw. aufsteigen, je nach Verhältnisse auch den Aiplspitz. Schlafen werden wir in Zimmerlager auf guten AV-Hütten, möglich wäre dabei auch ein Standquartier (z.B. Albert-Link-Hütte). Die gemeinsame Anreise ist perfekt mit dem Zug bis Bhf. Fischhausen-Neuhaus (805, am Schliersee) möglich.  
  
 Voraussetzungen: Gute Kondition, das persönliche Können, Entscheidungen bzgl. alpiner Gefahren zu fällen und winterliche Schneeschuwanderungen eigenständig durchzuführen sowie Erfahrungen mit Schneeschuwanderungen incl. An-, Abstiegs- und Traversierungspassagen.  
 Teilnehmerzahl: 6  
 Vorbesprechung: Ein Vortreffen beim Organisator i.V. m. einer gemeinsamen Wanderung im Bergischen Land ist obligatorisch. Termin nach Absprache.  
 Anmeldung: Nur online, nach vorherigem Kontakt per E-Mail mit dem Organisator.  
 Leistung: Organisation  
 Kosten: Eigene Kosten für Anfahrt, Unterbringung und Verpflegung zuzüglich 50 Euro Anzahlung (Pauschale für die Organisation).  
 Organisation: Gerd Lorenz, 0214 502322, fam.gerd.lorenz@t-online.de

18.03.17 **Wie es Euch gefällt**  
 - 25.03.17 Schiwoche auf dem Kölner Haus für Anfänger und Fortgeschrittene, unter professioneller Anleitung.  
 TG Voraussetzungen: keine  
 674 km Teilnehmerzahl: 40  
  
 Vorbesprechung: nach Absprache  
 Anmeldung: und Anzahlung von 100 Euro bis 18.12.16 bei Wilhelm Spilles  
 Leitung: Wilhelm Spilles, 02232 210306, wilhelm.spilles@dav-koeln.de.

25.03.17 **Bergisches Trekking von der Agger zur Sieg**  
 - 26.03.17 Dauer: 2 Tage, Aufstieg: 600 Hm/Tag, Tagesdauer: 6-8 Std./Tag.  
 TG Wegen der großen Nachfrage im Herbst bieten wir die Tour im Frühjahr erneut an. Zwei genussreiche Wandertage im Bergischen Land erwarten euch, auf dem Bierweg, dem Bergischen Panoramasteig und auch abseits der bekannten Wanderrouten. Übernachtung in Baumhäusern im Naturerlebnispark Panarbora in Waldbrö. Dort begeben wir einen Aussichtsturm und einen der längsten Baumwipfelpfade Deutschlands. (Infos unter [www.wandernmitmattes.com](http://www.wandernmitmattes.com))  
 50 km   
 Voraussetzungen: Trittsicherheit, Kondition für ausgeschriebene Touren, für den Baumwipfelpfad solltet ihr schwindelfrei sein.  
 Teilnehmerzahl: 12  
 Vorbesprechung: Nicht erforderlich.  
 Anmeldung: und Anzahlung (40,00 Euro) bis zum 31.01.2017 beim Tourenleiter.  
 Leistung: Kosten der Organisation, Wanderführung, An- und Abreise mit der DB (Gruppenticket), Übernachtung in Panarbora (Baumhäuser), Halbpension (Vegan möglich), Lunchpakete gegen Entgelt möglich.  
 Kosten: ca. 70,00 Euro.  
 Leitung: Matthias Wegener, 02206/ 8579350, 0172/251 3030, matthias.wegener@wdr.de.

01.04.17 **Rheinsteig zwischen Braubach und Kaub**  
 - 02.04.17 Dauer: 2 Tage, Aufstieg: 1.000 Hm/Tag, Tagesdauer: 6-9 Std./Tag.  
 TG  
 129 km



die Überquerung der Loreley. Die Anreise erfolgt am frühen Samstagmorgen mit der Bahn, die Rückfahrt am späten Sonntagabend. Unterkunft voraussichtlich in Kestert.  
 Voraussetzungen: Kondition für ausgeschriebene Touren, Trittsicherheit, Schwindelfreiheit  
 Teilnehmerzahl: 12  
 Vorberechnung: nach Absprache  
 Anmeldung: und Anzahlung von 50,00 Euro bis 28.02.2017 beim Tourenleiter nach vorheriger Kontaktaufnahme  
 Leistung: Organisation und Kosten der Tourenleitung (Um- lage), Unterkunft (Doppelzimmer mit HP), Gruppenticket Bahn  
 Kosten: Gesamtkosten: max. 100,00 Euro zuzüglich persönlicher Kosten wie EZ-Zuschlag usw.  
 Leitung: Volker Potreck, 02202 83732, 01575 3080837, volker.potreck@dav-koeln.de.

15.04.17 **Wie es Euch gefällt**  
 - 22.04.17 Schiwoche auf dem Kölner Haus für Familien mit schulpflichtigen Kindern.  
 TG  
 674 km



Voraussetzungen: keine  
 Teilnehmerzahl: 60  
 Vorberechnung: nach Absprache  
 Anmeldung: und Anzahlung von 100 Euro bis 15.01.17 bei Wilhelm Spilles  
 Leitung: Wilhelm Spilles, 02232 210306, wilhelm.spilles@dav-koeln.de.

16.04.17 **Mallorcareise - Auf dem GR 221 durchs Tramunt**  
 - 23.04.17 Dauer: 8 Tage, Aufstieg: 1.000 Hm/Tag, Tagesdauer: 6-8 Std./Tag.  
 TG  
 In Etappen quer durch die Serra Tramuntana: Start der Hüttentour ist Valdemossa; von dort nach Norden bis hin nach Lluc. Höhepunkte der Wanderung könnten sein: Gipfelbesteigungen (Massanel la, Tomir), Küstenwanderung von Sa Calobra, auf dem Pilgerpfad durch die Schlucht Barranc de Biniaraix zum Cuber-Stausee. Wir übernachten in preiswerten Berghütten (Ü/HP ca. 20 Euro). Weitere Informationen bei der Tourenleiterin.  
 Voraussetzungen: Bergerfahrung, Trittsicherheit und Kondition für (zeitweise) Wanderungen mit Gepäck  
 Teilnehmerzahl: 10  
 Vorberechnung: 20.01.17, 19:00 Uhr  
 Anmeldung: Ab sofort; Anzahlung von 100,00 Euro  
 Leistung: Organisation und Tourenleitung; Wir treffen uns am 16.04.2017 vormittags in Valdemossa. Die Anreise nach Valdemossa wird ausdrücklich nicht vom Kölner Alpenverein organisiert. Jede(r) Teilnehmer(in) in muss sich selbst um An- und Abreise (Flug) bemühen. Valdemossa ist von Palma aus mit dem Bus in ca. 45 Minuten zu erreichen.  
 Kosten: Unterbringung, Verpflegung, Kostenumlage der Tourenleiterin (ca. 60,00 Euro), zuzüglich persönlicher Kosten wie An- und Abreise, Transferkosten  
 Leitung: Martina Röher, 02234 9790555, mroehrer@arcor.de.

28.04.17 **KT Albraufgänger nach rheinischer Art**  
 - 01.05.17 Dauer: 4 Tage, Aufstieg: 1.300 Hm/Tag.  
 AG  
 414 km



Schwäbisch in drei Tagen auf 100 km mit knapp 4.000 Hm Aufstieg: Do mussch schwitza, do gannsch gugga, do gannsch schdauna, do gannsch schwelga! Sportivere und aussichtsreichere Variante des Premiumwanderweges 'Albraufgänger'.  
 Voraussetzungen: Kondition für bis zu 42 km und 1.300 Hm pro Tag  
 Anmeldung: online  
 Leistung: Organisation und Führung  
 Kosten: Umlage 30 Euro pro Teilnehmer(in) zuzügl. Fahrt-, Übernachtungs- und Verpflegungskosten  
 Leitung: Jens Schumann, 0178 1962007, jens.schumann@dav-koeln.de



20.05.17 **Kletterwochenende Kirner Dolomiten**  
 - 21.05.17 Dauer: 2 Tage.  
 AG  
 197 km



Gemeinschaftsfahrt unabhängiger Seilschaften in den Hunsrück. Der Organisator übernimmt bei dieser Veranstaltung keine sicherheitsrelevante Verantwortung für die Teilnehmer/innen. Die Kirner Dolomiten bieten Kletterei vom 3. bis zum 7./8. Grad. Die Touren sind mit Haken abgesichert und können meist von oben Toprope gesichert werden. Ein sehr schönes Anfängerklettergebiet. Der Campingplatz Papiermühle ist sehr schön gelegen und zu den Felsen sind es nur 10 Min mit dem Auto. Zelte, Isomatten, Schlafsäcke etc. sind selber mitzubringen.  
 Teilnehmerzahl: 12  
 Vorberechnung: Nach Absprache  
 Anmeldung: Nur über Online-Formular auf der Webseite bis zum 05.04.2017  
 Leistung: Organisation  
 Kosten: Auf Anfrage beim Organisator  
 Organisation: Joachim Kirmse, 0221 436384, 0177 3560069, ahabibi@arcor.de


21.05.17 **Südsteirisches Weinland**  
 - 28.05.17 Dauer: 8 Tage, Aufstieg: 600 Hm/Tag, Tagesdauer: 5-6 Std./Tag.  
 TG  
 Wandern in den Weinbergen und gastieren und wohnen bei den Winzern.  
 Voraussetzungen: Trittsicherheit, Schwindelfreiheit und Kondition für die ausgeschriebene Tour, Gute Laune.  
 Teilnehmerzahl: 10  
 Vorberechnung: Vorstellung der Tour am 05.01.17, 19:00 Uhr, Geschäftsstelle  
 Anmeldung: und Anzahlung von 100,00 Euro bis 31.01.17.  
 Leistung: Organisation und Führung, Kosten des Tourenleiters, Übernachtung mit Halbpension, eigene Anreise.  
 Kosten: ca. 600,00-700,00 Euro.  
 Leitung: Kurt Habersatter, 0221 443962, 0174 6125678, khabersatter@t-online.de.

24.05.17 **Schluchtensteig im südl. Schwarzwald**  
 - 28.05.17 Dauer: 5 Tage, Aufstieg: 800 Hm/Tag, Tagesdauer: 7 Std./Tag.  
 TG  
 500 km




Standort-Tour mit vier Übernachtungen in einem Hotel incl. Frühstück in Stühlingen (Hotel Gengs Linde). Tagesstouren auf dem Schluchtensteig (www.schluchtensteig.de) durch die bekannte Wutach-Schlucht im Schwarzwald. Je Tag eine Etappe 1-4 des Schluchtensteigs. Die Touren sind teilweise anspruchsvoll und richten sich an geübte Wanderer, da bis zu 800 Höhenmeter und 7 Stunden pro Tag gewandert wird. Fahrgemeinschaft mit dem DAV-Sektionsbus und einem Pkw. Abfahrt Köln, 24.05.2017 um 15:30 Uhr. Ankunft Köln, 28.05.2017 um 20:00 Uhr.  
 Voraussetzungen: Trittsicherheit, Schwindelfreiheit und gute Kondition für ausgeschriebene Touren.  
 Teilnehmerzahl: 11  
 Vorberechnung: Nicht erforderlich.  
 Anmeldung: und Anzahlung von 80,00 Euro bis zum 01.04.17  
 Leistung: Organisation und Führung, Übernachtung mit Frühstück im 2-Bettzimmer.  
 Kosten: 170,00 Euro p. Pers. für Übernachtung und Frühstück (4 Nächte) zzgl. Fahrtkosten + Eigenverpflegung sowie 17,00 Euro für die Tourenleitung.  
 Leitung: Matthias Övermöhle, 02234 61241, 0171 2204234, matthias.oevermoehle@dav-koeln.de.

12.06.17 **Rund um Füssen im Frühjahr**  
 - 18.06.17 Dauer: 7 Tage, Aufstieg: 1.000 Hm/Tag, Tagesdauer: 6-8 Std./Tag.  
 TG Diese Tourenwoche verbindet den unvergleichbaren Charme einer  
 620 km Hüttenwanderung mit dem angenehmen Komfort einer festen Unter-  
 kunft. Es erwartet Euch eine Genießerwoche mit sportlichem An-  
 spruch. Den Auftakt macht eine 3-tägige Überschreitung der Am-  
 mergauer auf den Spuren des Märchenkönigs Ludwig II von Schloss  
 Linderhof nach Neuschwanstein. Übernachtung in Hütten. Land-  
 schaftlicher Hochgenuss ist hier garantiert. Im Anschluss daran  
 werden wir mit Tageswanderungen, ausgehend von einem festen  
 Quartier im Raum Füssen, die schönsten Ziele der Umgebung er-  
 kunden. Für wunderschöne und erlebnisreiche Touren bieten sich  
 hier neben den Ammergauer Alpen auch die Naturparkregion Lech-  
 Reutte sowie die Tannheimer Berge an.  
 Voraussetzungen: Trittsicherheit, Schwindelfreiheit, Kondition für  
 ausgeschriebene Touren, Freude am sportlichen Tun.  
 Teilnehmerzahl: 10  
 Vorberechnung: nach Absprache  
 Anmeldung: und Anzahlung von 50,00 Euro  
 Leistung: Organisation und Führung, Unterbringung und  
 Verpflegung  
 Kosten: ca. 300,00-350,00 Euro für 6 Übernachtungen  
 + HP, zusätzlich Kosten für Anreise und Umlage  
 Leitung: Volker Seidel, 02734 478640, 0176  
 66470198, gvseidel@online.de.

14.06.17 **Über Fronleichnam an den Tegernsee**  
 - 18.06.17 Dauer: 5 Tage, Aufstieg: 1.200 Hm/Tag, Tagesdauer: 6-7 Std./Tag.  
 TG Tagestouren in den Bergen rund um den Tegernsee. Übernachtung  
 630 km in einer Privatpension in Bad Wiessee oder Rottach-Egern. Gemein-  
 same Anreise am Mittwochnachmittag mit Bahn oder in Fahrgemein-  
 schaften erwünscht.  
 Voraussetzungen: Trittsicherheit, Schwindelfreiheit und Kondition  
 für ausgeschriebene Tour  
 Teilnehmerzahl: 12  
 Vorberechnung: keine  
 Anmeldung: und Anzahlung von 50,00 Euro bei der Touren-  
 leiterin  
 Leistung: Organisation und Führung  
 Kosten: Kosten Unterbringung, ÜF ca. 40,00 Euro, Um-  
 lage Kosten der Tourenleitung ca. 25,00 Euro,  
 zuzügl. Verpflegung und Anreise  
 Leitung: Martina Röher, 02234 9790555,  
 mroehar@arcor.de.

15.06.17 **Chiemgauer Doppelgipfel**  
 - 18.06.17 Dauer: 4 Tage, Aufstieg: 800 Hm/Tag, Tagesdauer: 7-8 Std./Tag.  
 TG Engagiertes Bergwandern zum Saisonbeginn mit festem Quartier in  
 650 km der Nähe des Chiemsees (Umrathshausen). Unsere erste Tour führt  
 uns über den Klausenberg (1.554) und den Spitzstein (1.596) nach  
 Sachrang. Am nächsten Tag wandern wir über den berühmten Ost-  
 gipfel der Kampenwand (1.664) und die benachbarte Hochplatte  
 (1.587) nach Marquartstein. Zurück geht's jeweils mit dem Bus.  
 Sonntag fahren wir nach dem Frühstück dann nach Prien und  
 schippern auf die weltberühmte Insel Herrenchiemsee, Dort ma-  
 chen wir eine kleine, aber feine Rundwanderung (9 Kilometer, Auf-  
 /Abstieg: 62 Meter) und besichtigen das Neue Schloss des legen-  
 dären Bayernkönigs Ludwig II. Die Unterkunft: Goldener Pflug.  
 (Weitere Infos unter wandermittmattes.wordpress.com)  
 Voraussetzungen: Trittsicherheit, Schwindelfreiheit, Kondition für  
 die ausgeschriebenen Touren  
 Teilnehmerzahl: 8  
 Vorberechnung: keine  
 Anmeldung: und Anzahlung 50,00 Euro bis 30.04.17  
 Leistung: Organisation und Führung, Übernachtung/Halb-  
 pension, Bergbahn, Schiffstour, Eintritt Herren-  
 chiemsee, Gemeinsame Fahrt mit dem Sekti-  
 onsbus  
 Kosten: ca. 200,00 Euro  
 Leitung: Matthias Wegener, 02206/ 8579350,  
 0172/251 3030, matthias.wegener@wdr.de.

17.06.17 **Klettersteige und Seenlandschaften**  
 - 25.06.17 Dauer: 9 Tage, Aufstieg: 1.200 Hm/Tag, Tagesdauer: 8 Std./Tag.  
 AG Es muss nicht immer der Gardasee sein. Im Salzkammergut/Ober-  
 780 km östereich liegt ein See neben dem anderen: Wolfgangsee, Mond-  
 see, Attersee, Ebensee, Traunsee, Altaussee, Hallstätter See und  
 noch viele mehr. Und an jedem See gibt es herausfordernde und  
 spannende Klettersteige mit zumeist kurzen Zustiegen in Tal- und  
 Seenähe. Unterwegs und auf den Gipfeln gibt es atemberaubende  
 Aussichten auf die umliegenden Seen und Berge. In dem Kurort  
 und ehemaligen Kaiserstadt Bad Ischl werden wir unser Standquar-  
 tier im Hotel Waldesruh haben und sternförmig die Klettersteige in  
 der Umgebung angehen. Mögliche KS-Touren: Postalm-KS (D), Dra-  
 chenwand-KS (C/D), Attersee-KS (D), HTL-Wels-KS (C), Sisi-KS (D),  
 Traunsee-KS (D), Katrin-KS (C), Seewand-KS (D/E), Echernwand-KS  
 (C/D), Intersport-KS (C/D). Bei Schlechtwetter normale Wander-  
 und Bergtouren. Es handelt sich bei der Veranstaltung um eine Ge-  
 meinschaftstour, nicht um eine Führungstour. Alle Entscheidungen  
 während der Tour werden gemeinschaftlich getroffen. Dies setzt vor-  
 aus, dass alle Teilnehmer/innen in der Lage sein müssen, die  
 Tour/en selbständig und eigenverantwortlich durchzuführen. Das  
 bedeutet, dass jede/r Teilnehmer/in die für anspruchsvolle Kletter-  
 steige Kenntnisse, Erfahrungen und Fähigkeiten besitzt. Der Organi-  
 sator übernimmt bei dieser Veranstaltung keine sicherheitsrelevante  
 Verantwortung für die Teilnehmer/innen. Gemeinsame Anreise mit  
 dem Sektionsbus! Legende: A = leicht, B = mäßig schwierig, C =  
 schwierig, D = sehr schwierig, E = extrem schwierig.  
 Voraussetzungen: Alpine Erfahrung, Trittsicherheit und Schwindel-  
 freiheit. Klettersteige im Schwierigkeitsgrad C bis  
 D/E  
 Teilnehmerzahl: 7  
 Vorberechnung: Nach Absprache  
 Anmeldung: Online, Anzahlung von 100 Euro nach Anmelde-  
 bestätigung beim Organisator  
 Leistung: Organisation, Anfahrt mit dem Sektionsbus  
 Kosten: Pro Person ca. 160 Euro für Umlage Organisa-  
 tor/Sektionsbus. Ca. 40 Euro im DZ pro Tag für  
 Hotel mit Frühstück bei max. Teilnehmerzahl.  
 Extrakosten für Abendessen individuell.  
 Organisation: Andreas Borchert, 0214 6026880,  
 andreas.borchert@dav-koeln.de

Juli 2017 **Gemeinschaftstour Cordillera Blanca / Peru**  
 AG Dauer: 25 Tage, Aufstieg: 1.500 Hm/Tag, Tagesdauer: 8-16 Std.  
 Klassisches Bergsteigen in einer der schönsten Bergregionen. Bei dieser  
 Veranstaltung handelt es sich um eine Gemeinschaftstour, nicht  
 um eine Führungstour. Das heißt, dass alle Entscheidungen gemein-  
 sam bzw. in den jeweiligen Seilschaften getroffen werden und jede(r)  
 TeilnehmerIn in der Lage sein muss, die Tour selbständig durchzuführen.  
 Programm: Nach einigen Akklimatisierungstagen besteigen wir  
 einen mittelhohen Geh-Fünftausender, danach probieren wir uns an  
 einigen 50°-70° steilen Eisrouten bis über 6.000 m Höhe. Ein mög-  
 liches Gipfelziel wäre der Artesonraju. Die Übernachtungen am Berg  
 erfolgen ausschließlich im Zelt, je nach Situation kann auch frei biwa-  
 kiert werden. Abschließend kurzes Kulturprogramm möglich.  
 Voraussetzungen: Die Haupttoureenschwierigkeit liegt im D/70°/IV°  
 Bereich, entsprechende Eis- und Mixedkletterer-  
 fahrung erforderlich. Kurze schwierigere Stellen  
 möglich. Orientierung im zerklüfteten Gelände  
 und Spaltenbergung mittels Flaschenzug und  
 loser Rolle müssen beherrscht werden (viele  
 und große Spalten!). Kondition für Zustiege mit  
 25 kg Gepäck (teilweise bis auf 5.500 m Höhe)  
 sowie Gipfeltage bis zu 16 h. Es wird die Teil-  
 nahme an mind. einer Probetour vorausgesetzt.  
 Teilnehmerzahl: 6  
 Vorberechnung: nach Absprache  
 Anmeldung: online nach vorgerigem Kontakt mit den Organi-  
 satoren und Vorlage des Tourenbuches  
 Leistung: Organisation. Treffpunkt und Beginn der Tour ist  
 Lima/Huaraz!! Die Anreise nach Lima/Huaraz  
 wird ausdrücklich nicht vom Kölner Alpenverein  
 organisiert. Jeder Teilnehmer muss seine Anrei-  
 se selbst organisieren!  
 Kosten: ohne Flüge: ca. 600 Euro für Transporte, Unter-  
 künfte, Verpflegung usw.  
 Organisation: Anna Skora, 0172 2123538,  
 anna.skora@hotmail.de und Lukas Müller,  
 02446 3912, lukas.blens@googlemail.com



### 01.07.17 **Westkanada**

- 17.07.17 Dauer: 17 Tage, Aufstieg: 1.000 Hm/Tag, Tagesdauer: 10 Std./Tag.  
AG Wir wandern von verschiedenen Stützpunkten und Berghütten in unterschiedliche Regionen der kanadischen Rocky Mountains, auch eine Zeltübernachtung in der Wildnis wird geboten. Wir umrunden Seen, steigen auf hohe Pässe, wandern über idyllische Bergwiesen und ersteigen Gletschermoränen. Es erwartet uns die ganze Palette alpiner Landschaften und mit etwas Glück werden wir Bären in ihrer natürlichen Umgebung zu sehen bekommen. Die Wanderungen sind moderat und gut eingelaufen lockt gegen Ende der Reise eine ca. 35 km lange Wanderetappe. Wir tragen dabei nur unser Tagesgepäck. Der Transport erfolgt in einem VAN und wir werden uns hauptsächlich selbst verpflegen. In den Hütten ist die entsprechende Infrastruktur vorhanden, der Reisepreis und die Nebenkosten können so niedrig gehalten werden. Die Reise wird im Auftrag des Kölner Alpenvereins von Diamir Erlebnisreisen GmbH durchgeführt. Es gilt die offizielle Leistungsbeschreibung von Diamir Erlebnisreisen GmbH und die allg. Geschäftsbedingungen.

Voraussetzungen: gute Kondition für Tageswanderungen bis zu 35 km oder 1.000 Hm

Teilnehmerzahl: 12

Vorbesprechung: Termin und weitere Infos bei den Tourenleitern

Anmeldung: nach Rücksprache mit den Tourleitern

Leistung: Internationale Flüge ab/an FRA, Transfers, Übernachtung in Hostels und Berghütten im MBZ, einmal Campingplatzgebühr, Anteil Mietwagen (VAN), Organisation

Kosten: 2.340 Euro

Leitung: Axel Vorberg, axel.vorberg@dav-koeln.de und Britta Vorberg, 02171 759191, 0172 5216579, catomos@t-online.de

### 06.07.17 **Abenteuer Pyrenäen**

- 15.07.17 Dauer: 10 Tage, Aufstieg: 1.700 Hm/Tag, Tagesdauer: 8-10 Std.  
AG **Terminänderung!**

1.300 km Alpinwandern im Hochgebirge der französischen und spanischen Zentralpyrenäen. Brèche de Roland, Pico de Alba (3.107 m), Aneto (3.404 m), Grand Vignemale (3.299 m), Monte Perdido (3.348 m); Namen, die das Herz eines jeden ambitionierten Wanderers höher schlagen lassen. Die ultimative Reise für den erfahrenen Alpinwanderer, dem es schroffe Gipfel, tiefe Täler, tosende Wasserfälle und spektakuläre Canyons angetan haben. In neun Tagen unternehmen wir technisch und konditionell herausfordernde Alpinwanderungen im anspruchsvollen Gelände. Wir übernachten in Hütten und zwischendurch in einfachen Wanderhotels, die zum Entspannen einladen. Für das leibliche Wohl wird durch Vollverpflegung gut für uns gesorgt sein. Die Reise wird im Auftrag des Kölner Alpenvereins vom DAV Summit Club organisiert.

Voraussetzungen: Alpine Erfahrung, Vertrautheit mit exponiertem Gelände, gute Trittsicherheit und Schwindelfreiheit, Erfahrung mit Begehung von Firnfeldern und leichten Gletschern, Erfahrung mit leichten Kletterstellen (I-II) und leichten Klettersteigen, SAC-Wanderskala T4 (Alpinwandern).

Teilnehmerzahl: 8

Vorbesprechung: nach Absprache

Anmeldung: Nur über Online-Formular auf der Webseite.

Leistung: Es gilt die offizielle Leistungsbeschreibung des DAV Summit Club und die allg. Geschäftsbedingungen. Nachfahrt mit Sektionsbus, kein Flug! Für 9 Tage: Sonderpreis Euro 895 (inkl. Verpflegung/Übernachtung in Hotels/Hütten und Tourenleiterkosten) plus anteilige Kosten/Benzin für den Sektionsbus und anteilige Autobahn/Mautgebühren.

Kosten: Für 9 Tage: Sonderpreis Euro 895 (inkl. Verpflegung/Übernachtung in Hotels/Hütten und Tourenleiterkosten) plus anteilige Kosten/Benzin für den Sektionsbus und anteilige Autobahn/Mautgebühren.

Leitung: Andreas Borchert, 0214 6026880, andreas.borchert@dav-koeln.de

### 09.07.17 **Grüße aus Oberstdorf**

- 15.07.17 Dauer: 7 Tage, Aufstieg: 1.500 Hm/Tag, Tagesdauer: 9 Std./Tag.  
TG Geplant sind vier Tagestouren in ganz unterschiedliche Winkel dieses herrlichen, weiträumigen Wandergebietes. Wenn es die Witterung erlaubt, wollen wir den Besler (1.679) beim Riedberger Horn, zu der Schwarzwasserhütte über die Ochsenhofer Köpfe, das Geißhorn (2.203) oberhalb der Mindelheimer Hütte und die Sonnenköpfe (Sonnenkopf, Heidelbeerkopf, Schnippenkopf) vor dem Rubihorn über einen wunderschönen Wiesengrat besteigen.

Unser Quartier ist die ehemalige Jugendherberge Spielmannsau, das heutige Mountain-Hostel.

(Weitere Infos unter wandernmitmattes.com)

Voraussetzungen: Trittsicherheit, Schwindelfreiheit, Kondition für die ausgeschriebenen Touren.

Teilnehmerzahl: 8

Vorbesprechung: auf einer Tour am 2.7.17 im Bergischen Land

Anmeldung: und Anzahlung 100,00 Euro bis 31.03.17

Leistung: Organisation und Führung, Übernachtung mit Halbpension, Anreise Sektionsbus

Kosten: ca. 300,00 Euro

Leitung: Matthias Wegener, 02206/ 8579350, 0172/251 3030, matthias.wegener@wdr.de.

### 16.07.17 **Bergwanderungen im schönen Kleinwalsertal**

- 23.07.17 Dauer: 7 Tage, Aufstieg: 800 Hm/Tag, Tagesdauer: 6 Std./Tag.  
TG Herrliche Bergwanderungen durch Täler, über Bergrücken und Gipfel rund um das Kleinwalsertal. Meist mittelschwere Bergwanderungen in einer Höhe vom 900 m bis 2.200 m mit festem Standortquartier (Hotel) in Mittelberg. Diese Bergwanderwoche wendet sich an Mitglieder der Generation 50 +.

Voraussetzungen: Trittsicherheit und Schwindelfreiheit und Kondition für die ausgeschriebene Tour.

Teilnehmerzahl: 8

Vorbesprechung: keine

Anmeldung: und Anzahlung von 100,00 Euro bis 31.03.17

Leistung: Organisation und Führung, Übernachtung mit Halbpension

Kosten: ca. 530,00 Euro für Übernachtung mit Halbpension, Bergbahnticket zuzügl. Anreise

Leitung: Meike Heinrichs, 02236 67589, 01575 1660212, meike.heinrichs@gmx.de.

### 23.07.17 **Meraner Höhenweg mit Querung der Texelgruppe**

- 29.07.17 Dauer: 7 Tage, Aufstieg: 700 Hm/Tag, Tagesdauer: 5-8 Std./Tag.  
TG Hüttenwanderung entlang des Meraner Höhenweges mit Querung der Texelgruppe. Leichte bis mittelschwere Bergwanderungen zwischen 1.200 m und 3.000 m von Hütte zu Hütte.

Voraussetzungen: Trittsicherheit, Schwindelfreiheit und Kondition für ausgeschriebene Tour

Teilnehmerzahl: 8

Vorbesprechung: nach Absprache


Anmeldung: Anzahlung von 100,00 Euro bis 30.04.17


Leistung: Organisation und Führung, Übernachtung mit Halbpension


Kosten: ca. 350,00 Euro zuzügl. Umlage Kosten der Tourenleitung und eigene Anreise

Leitung: Lothar Segeler, 0221 7327081.



23.07.17 **Bergwandern in den Julischen Alpen**  
 - 02.08.17 Dauer: 10 Tage, Aufstieg: 800 Hm/Tag, Tagesdauer: 6-7 Std./Tag.  
 TG Abwechslungsreiche Bergwanderungen in den imposanten Julischen Alpen (Slowenien). Leichte bis mittelschwere Bergwanderungen im Angesicht des Triglav in einer Höhe zwischen 600 m und 2.600 m mit festem Standquartier (Hotel) in Bohinj am Wocheiner See. Diese Tour wendet sich in erster Linie an Mitglieder der Generation 50+, sofern die genannten Anforderungen erfüllt werden.  
 970 km   
 Voraussetzungen: Trittsicherheit, Schwindelfreiheit und Kondition für ausgeschriebene Tour  
 Teilnehmerzahl: 12  
 Vorberechnung: nach Absprache  
 Anmeldung: und Anzahlung von 100,00 Euro bis 31.03.17 beim Tourenleiter  
 Leistung: Organisation und Führung  
 Kosten: ca. 650,00 Euro (DZ), 850,00 Euro (EZ), Halbpension  
 Leitung: Dieter Kretzschmar, 0221 230211, dieter.kretzschmar@dav-koeln.de.

29.07.17 **Hütten tour im Herzen des N.P. Berchtesgaden**  
 - 06.08.17 Dauer: 9 Tage, Aufstieg: 1.300 Hm/Tag, Tagesdauer: 6-8 Std./Tag.  
 TG Das Gebiet um König Watzmann und das Steinerne Meer ist ein beliebtes Ziel für bergerfahrene Wanderinnen und Wanderer. Die ringförmige Verteilung der drei Haupthütten (Ingolstädterhaus, Riemannhaus und Kärlingerhaus) ermöglichen vielfältige Varianten für Wandertouren. Ein Großteil der Strecke führt durch die Kernzone des einzigen Alpnationalparks Deutschlands. Eine Übernachtung im Watzmannhaus mit Gipfelbesteigung des Hochecks sowie eine Bootsfahrt auf dem atemberaubenden Königssee sollten nicht fehlen. Eine gemeinsame Anreise und Abreise mit der Bahn ist erwünscht.  
 732 km   
 Voraussetzungen: Alpine Erfahrung, Trittsicherheit, Schwindelfreiheit und Kondition für die ausgeschriebene Tour. Teilnahme an einer Mittelgebirgswanderung nach Absprache  
 Teilnehmerzahl: 7  
 Vorberechnung: nach Absprache  
 Anmeldung: und Anzahlung von 60,00 Euro bei der Tourenleitung  
 Leistung: Organisation und Führung  
 Kosten: ca. 350,00-400,00 Euro (Unterbringung und Verpflegung in Berghütten) zuzügl. 60,00 Euro Umlage Kosten der Tourenleitung und eigene Anreise  
 Leitung: Martina Röher, 02234 9790555, mroeher@arcor.de.

06.08.17 **Tagestouren i. d. Berchtesgadener Alpen**  
 - 13.08.17 Dauer: 8 Tage, Aufstieg: 1.500 Hm/Tag, Tagesdauer: 6-8 Std./Tag.  
 TG Bei den geführten Wanderungen handelt es sich um Tagestouren, die vom 3 Sterne-Hotel (mit Komfort und Wellness) aus mit öffentlichen Verkehrsmitteln zu erreichen sind. Möglichkeiten wären: Hochstaufen, Hochthron, Predigtstuhl, Schärtenspitze, Rinkendelsteig und Jennergebiet. Beginn der Veranstaltung ist Sonntag um 18:00 Uhr zum gemeinsamen Abendessen.  
 732 km   
 Voraussetzungen: Alpine Erfahrung, Trittsicherheit, Schwindelfreiheit und Kondition für die ausgeschriebene Tour. Teilnahme an einer Mittelgebirgswanderung nach Absprache  
 Teilnehmerzahl: 7  
 Vorberechnung: nach Absprache  
 Anmeldung: und Anzahlung von 100,00 Euro nach Anmeldebestätigung bei der Tourenleitung  
 Leistung: Organisation und Führung, Übernachtung mit Halbpension im Hotel Hundsrreiten Bischofswiesen  
 Kosten: ca. 620,00 Euro im DZ, HP, Nutzung Wellnessbereich, Transferkosten und Tourenleitung, zu zügl. eigene Anreise  
 Leitung: Martina Röher, 02234 9790555, mroeher@arcor.de.

22.08.17 **Wanderreise Tien Shan**  
 - 10.09.17 Dauer: 18/20 Tage, Aufstieg: 1.000 Hm/Tag, Tagesdauer: 8 Std.  
 AG Wanderreise mit optionaler Gipfelbesteigung im Himmelsgebirge. Auf dieser 18/20 tägigen Reise erwandern wir uns das Herz des Tianshan Gebirges an der Grenze zu Westchina. Die beherrschenden Gipfel hier sind der Pik Pobjeda (7.439 m) und der Khan Tengri (7.010 m). Eine gewaltige, unbekannte und ursprüngliche Hochgebirgswelt von großer Faszination wartet auf uns! Dabei sind wir auf einem der größten Gletscher außerhalb polarer Regionen unterwegs. Wir bewegen uns dabei größtenteils in moderaten Höhenlagen, was den Organismus weniger beansprucht. Optional wird die Besteigung des Pik Pesnaya Abaya (4901 m). angeboten. Zum Verlassen des innersten Teiles des Tien Shan Gebirges nutzen wir den Versorgungshubschrauber für die Basislager.

Bei dieser exklusiven Sonderreise bewegen wir uns ganz bewusst am wenig touristischen Südufer des Issyk Kul Sees und fahren nicht direkt in das Zielgebiet. Sondern bieten noch die Gelegenheit weitere Kontraste des Landes kennenzulernen, in heißen Quellen zu Baden und einmal bei einer dunganischen Familie zu Gast zu sein. Auch beenden wir die Reise nicht wieder in Bischkek, sondern übertreten die Grenze ins Nachbarland um die Palette der Eindrücke perfekt zu machen. Mit dem Scharyn Canyon besuchen wir ein Stück unbekanntes 'Nordamerika' mitten in Zentralasien.

Wir treffen Bergnomaden in ihren traditionellen Jurten, sehen rote Sandsteinformationen umgeben von Fichtenwäldern und lassen die Tour in der unbekannteren aber unbedingt sehenswerten Metropole Almaty enden. Zum Schluss der Reise haben wir optional auch noch die Gelegenheit Moskau einen Besuch abzustatten. Dieses Reisepaket bietet eine außerordentliche Fülle verschiedenster Eindrücke und führt in eine noch wenig bekannte Region, wer hat Lust diesen Geheimtipp mit dem Kölner Alpenverein zu besuchen?

Die Reise wird im Auftrag des Kölner Alpenvereins von Diamir Erlebnisreisen GmbH durchgeführt. Es gilt die offizielle Leistungsbeschreibung von Diamir Erlebnisreisen GmbH und die allg. Geschäftsbedingungen.

Voraussetzungen: gute Kondition für Tageswanderungen bis zu 8 Stunden oder 1.000 Hm

Teilnehmerzahl: 12  
 Vorberechnung: und weitere Infos bei den Tourenleitern  
 Anmeldung: online nach vorheriger Kontaktaufnahme mit den Tourleitern  
 Leistung: Internationale Flüge, Transfers, Übernachtungen in Hotels, Jurten und Zelt, Organisation auf Anfrage, abhängig vom gewünschten Programm  
 Kosten: auf Anfrage, abhängig vom gewünschten Programm

Leitung: Axel Vorberg, axel.vorberg@dav-koeln.de und Britta Vorberg, 02171 759191, 0172 5216579, catomos@t-online.de

26.08.17 **Kletterwochenende Morgenbachtal**  
 - 27.08.17 Dauer: 2 Tage.  
 AG Gemeinschaftsfahrt unabhängiger Seilschaften in den Hunsrück. Die Organisatorin übernimmt bei dieser Veranstaltung keine sicherheitsrelevante Verantwortung für die Teilnehmer/innen. Die Vielzahl der Felsen und Routen haben das Morgenbachtal zu einem begehrten Kletterrevier des Rhein-Main-Ballungsraumes gemacht. Die unterschiedlichen Routen erlauben Anfängern wie Fortgeschrittenen ein weites Betätigungsfeld. Unterkunft Zeltplatz.

Teilnehmerzahl: 12  
 Vorberechnung: Nach Absprache  
 Anmeldung: Nur über Online-Formular auf der Webseite bis zum 14.07.2017  
 Leistung: Organisation  
 Kosten: Auf Anfrage bei der Leiterin  
 Organisation: Petra Berg, 0177 8903084, wendo-petra-berg@web.de

### 26.08.17 **Bergwanderwoche am Comer See**

- 02.09.17 Dauer: 8 Tage, Aufstieg: 1.500 Hm/Tag, Tagesdauer: 7-8 Std./Tag  
TG Standort-Tour mit Übernachtung in einer Pension incl. Frühstück in Livo (Hotel del Falco) am nordwestlichen Comer See und eine Hüttenübernachtung im Refugio Menaggio. Tagestouren in den Bergen (Gipfelhöhe ca. 2.700 m) mit fantastischen Blicken auf den Comer See. Sechs mögliche Tageswandertouren: Via Lariana, Monte Le gnone, Monte Berlinghera, Val Codera, Monte Grona, Monte di Tre mezzo. Die Touren sind teilweise anspruchsvoll und richten sich an geübte alpine Wanderer, da bis zu 1.500 Höhenmeter und 8 Stunden pro Tag gewandert wird. Eigenanreise mit möglicher Fahrge meinschaft.



Voraussetzungen: Alpine Erfahrung, Trittsicherheit, Schwindelfreiheit und Kondition für Touren bis 1.500 Hm. Teilnahme an einer Mittelgebirgswanderung nach Absprache.

Teilnehmerzahl: 9  
Vorbereitung: nach Absprache.  
Anmeldung: und Anzahlung von 100,00 Euro bis zum 01.05.17 beim Tourenleiter.

Leistung: Organisation und Führung, Übernachtung mit Frühstück im Zweibettzimmer in einer Pension und eine Hüttenübernachtung Refugio Menaggio.

Kosten: 250,00 Euro pro Person für Übernachtung mit Frühstück zzgl. Fahrtkosten und Eigenverpflegung sowie 30,00 Euro für die Tourenleitung.

Leitung: Matthias Övermöhle, 02234 61241, 0171 2204234, matthias.oevermoehle@dav-koeln.de.

### 02.09.17 **Hüttenwanderung in den Dolomiten**

- 10.09.17 Dauer: 9 Tage, Aufstieg: 1.000 Hm/Tag, Tagesdauer: 6-8 Std./Tag  
TG Wir beginnen unsere Tour in einem schön gelegenen Almgasthof oberhalb von Völs am Schlern, erkunden am nächsten Tag die nähere Umgebung und wandern an den Folgetagen weiter über den Tschafon in den Rosengarten und über den Malignon Pass zur Seiser Alm. Nach einer aussichtsreichen Almwanderung ist der Schlern unser nächstes Ziel. Wir hoffen, dass wir nach einer Übernachtung im Hüttenhaus am nächsten Morgen einen eindrucksvollen Sonnenaufgang auf dem Gipfel erleben können. Von hier aus kehren wir zum Ausgangspunkt zurück. Nach hoffentlich gutem Wetter unterwegs nutzen wir unseren Reservetag für einen aussichtsreichen Gipfel in der Umgebung.



Voraussetzungen: Kondition für ausgeschriebene Tour, Trittsicherheit, Schwindelfreiheit, Bereitschaft für Übernachtungen in einfachen Quartieren

Teilnehmerzahl: 8  
Vorbereitung: nach Absprache  
Anmeldung: und Anzahlung von 200,00 Euro bis 05.04.17 beim Tourenleiter nach vorheriger Kontaktaufnahme

Leistung: Organisation, Tourenleitung, HP, Unterbringung in Matratzenlagern

Kosten: ca. 500,00 Euro (für Unterkunft inkl. HP, Umlage Kosten der Tourenleitung, Fahrt mit dem Sektionsbus

Leitung: Volker Potreck, 02202 83732, 01575 3080837, volker.potreck@dav-koeln.de.

### 03.09.17 **Hoch hinaus im Karwendel**

- 09.09.17 Dauer: 7 Tage, Aufstieg: 900 Hm/Tag, Tagesdauer: 5-6 Std./Tag  
TG Auf knapp 2.000 Meter liegt die urige Pfeishütte, von der aus wir vier Touren unternehmen wollen. Auf der Liste stehen der Hausberg Stempeljochspitze (2.529), die Thaurer Joch Spitze (2.306) die 3-Almen oder die 3-Jöcherrunde, der Weg zum Hallerangerhaus über das Stempeljoch und den Wilde Bandesteig und der herrliche Weg durch das Mandlital auf den Gleirschattel. Ein Tag steht zur freien Verfügung. Was wir wann machen können, hängt natürlich vom Wetter und auch von unserer Wanderlust ab. Wir reisen über Innsbruck mit der Nordkettenbahn auf das Hafelekar an und erreichen die Hütte dann in knapp 3 Stunden über den spektakulären Goetheweg.



Voraussetzungen: Trittsicherheit, Schwindelfreiheit, Kondition für die ausgeschriebene Tour.

Teilnehmerzahl: 8

Vorbereitung: auf einer Tour am 27.08.17 im Siegtal und Anzahlung 100,00 Euro bis 31.05.17 beim Tourenleiter.

Anmeldung: Organisation, Führung, Übernachtung mit Halbpension, Seilbahnfahrt.

Leistung: ca. 300,00 Euro

Kosten: Matthias Wegener, 02206/ 8579350, 0172/251 3030, matthias.wegener@wdr.de.

### 16.09.17 **Ultental (Val d Ultimo) Südtirol**

- 23.09.17 Dauer: 8 Tage, Aufstieg: 800 Hm/Tag, Tagesdauer: 5-8 Std./Tag  
TG Das Ultental - von St. Pankraz nach St. Walburg, St. Nikolaus bis nach St. Gertraud im Nationalpark Stilfser Joch fasziniert mit seiner intakten Natur, den steilen Wiesen, tiefen Wäldern und klaren Bergseen. Ein ideales Bergwandergebiet ohne ausgetretene Pfade, Menschengewimmel auf den Gipfeln und überfüllte Hütten - Ursprünglichkeit, unberührte Natur und bäuerliche Kultur hautnah erleben. Mögliche Wanderziele: Pilsbergalmen/Weissbrunnsee, Breitbühel/Klapfbergtal, Almen über St. Walburg (Spitzneralm, Pfandlalm, Seegrubenalm), St. Helena Falkomaialm, Ultner Höfeweg, Ultner Talweg. Mögliche Gipfelziele: Hoher Dieb (2.711 m), Ilmenspitze (2.650 m), Peilstein (2.542 m), Glectspitze (2.952 m), Überschreitung Laugenspitze (2.434 m).



Unsere Wohlfühlunterkunft: Vitalhotel Rainer in St. Walburg in Komfort Doppelzimmer mit Halbpension (Frühstücksbüfett, 5 Gänge Abend Menue Südtiroler Spezialitäten und italienisch-mediterrane Gerichte, regionale Produkten und Kräuter und Salate aus dem hauseigenen Garten, ganztätig im gesamten Haus Ultener Bergquellwasser). Wellnesslandschaft mit Bio Kräuter Sauna, Dampfbad und finnische Panoramasauna, Ultener Badl (Whirlpool mit natürlichen Essenzen)

Voraussetzungen: Trittsicherheit, Schwindelfreiheit und Kondition für ausgeschriebene Tour

Teilnehmerzahl: 8

Vorbereitung: nach Bedarf und Absprache und Anzahlung von 200,00 Euro bis zum 13.08.17 beim Tourenleiter

Anmeldung: Organisation und Führung

Leistung: Umlage der Tourenleitung, Unterkunft und Verpflegung wie oben beschrieben, Anreise/Abreise mit Sektionsbus, gesamte Kosten ca. 690,00 Euro zuzügl. persönliche Kosten

Kosten: Peter Hommens, 0221 3908690, 0178 1584830, peter.hommens@dav-koeln.de.

### 07.10.17 **Indiansommer im Deutsch Luxemburger NP**

- 08.10.17 Dauer: 2 Tage, Aufstieg: 500 Hm/Tag, Tagesdauer: 6-8 Std./Tag  
TG An diesem Wochenende werden wir zwei Wanderungen durch die bizarre Felsenlandschaft des Deutsch Luxemburger Nationalparks unternehmen. Die schmalen Felspfade führen uns vorbei an beeindruckenden Felsformationen durch enge Spalten, Schlüfje und Höhlen. Von den Felsplatten genießen wir die schöne Aussicht in die umliegenden Flusstäler mit ihren sehenswerten Ortschaften. An der Naturerkundungstation Teufelsschlucht nehmen wir an einer Führung (30 Min.) durch die naturkundliche Ausstellung teil, bei der uns die Entstehungsgeschichte dieser bizarren Felslandschaft erklärt wird. Übernachtung im Haus Dauwen (Selbstversorgerhaus der Naturerkundungstation Teufelsschlucht), Abendessen und Frühstück im benachbarten Gasthof Eifeler Hof.




Teilnehmerzahl: 18

Vorbereitung: keine und Anzahlung von 40,00 Euro bis zum 30.09.17 beim Tourenleiter

Anmeldung: Organisation und Führung, Übernachtung mit Frühstück, Führung durch Ausstellung, Anreise Sektionsbus und Pkw, Getränke und Knabbereien beim gemütl. Abend

Leistung: Gesamtkosten ca. 55,00 bis 60,00 Euro  
Peter Hommens, 0221 3908690, 0178 1584830, peter.hommens@dav-koeln.de.

08.10.17 **Weltkulturerbe Wachau 2. Teil**  
 - 15.10.17 Dauer: 8 Tage, Aufstieg: 650 Hm/Tag, Tagesdauer: 4-6 Std./Tag.  
 850 km Für Weinfreunde, Genießer und Kultur.  
 Voraussetzungen: Trittsicherheit, Schwindelfreiheit und Kondition für die ausgeschriebenen Touren.  
 Teilnehmerzahl: 8  
 Vorbesprechung: Vorstellung der Tour am 05.12.16, 19:00 Uhr, Geschäftsstelle.  
 Anmeldung: und Anzahlung von 100,00 Euro bis 01.07.17  
 Leistung: Organisation und Führung, Kosten des Tourenleiters, Übernachtung mit Halbpension, eigene Anreise  
 Kosten: ca. 600,00 Euro  
 Leitung: Kurt Habersatter, 0221/443922, 0174/6125678, khabersatter@t-online.de

14.10.17 **Rheinabwärts ab Kaub auf dem Rheinsteig**  
 - 15.10.17 Dauer: 2 Tage, Aufstieg: 1.000 Hm/Tag, Tagesdauer: 6-8 Std./Tag.  
 TG Tagestouren von rund 25 km, zunächst zwischen Kaub und Assmannshausen im engen Rheintal. Übernachtung voraussichtlich in Assmannshausen. Am zweiten Tag erfreuen wir uns dann oberhalb von Rüdesheim an der Weite des Rheingaus sowie am Ausblick vom Niederwalddenkmal herunter. Die Anreise erfolgt am frühen Samstagmorgen mit der Bahn, die Rückfahrt am späten Sonntagabend.  
 161 km   
 Voraussetzungen: Trittsicherheit, Schwindelfreiheit und Kondition für ausgeschriebene Tour  
 Teilnehmerzahl: 11  
 Vorbesprechung: nach Absprache  
 Anmeldung: und Anzahlung von 50,00 Euro bis 30.06.17 beim Tourenleiter nach vorheriger Kontaktaufnahme  
 Leistung: Organisation, Tourenleitung, Unterbringung in DZ mit HP (EZ nach Verfügbarkeit)  
 Kosten: Umlage Kosten der Tourenleitung, Fahrt mit der Bahn, Gesamtkosten max. 100,00 Euro  
 Leitung: Volker Potreck, 02202 83732, 01575 3080837, volker.potreck@dav-koeln.de.

22.10.17 **(Kul)Touren auf König Ludwig's Spuren**  
 - 28.10.17 Dauer: 7 Tage, Aufstieg: 600 Hm/Tag, Tagesdauer: 4-8 Std./Tag.  
 TG Nach dem Duo Prinzip werden jeden Tag 2 Standortwanderungen mit unterschiedlichen Schwerpunkten angeboten. Ob eher alpine Herausforderung oder kulturelles Interesse die Wanderung prägen soll, kann von jedem Teilnehmer jeden Tag neu entschieden werden. Beispieltouren: Lang aber leicht: Garmisch, Partnachklamm, Reintal, Schachen (Jagdschloss), Kälbersteig, Garmisch. Alpin: Ettal, Notkarspitze, Brünstelkopf, Pflegersee, Farchant. Königlich: Kloster Ettal, Schloss Linderhof, Oberammergau, Kloster Ettal. Malerisch: Moorwanderung bei Grafenaschau, Besuch des Franz Marc Museums. Sportive Wohlfühltour: Oberammergau, Kolbensattel, Pürschling, Laubeneck, Hennenkopf, Linderhof, Oberammergau. Handwerk (Wetzsteinschleifer): Unterammergau, Schleifmühle, Schleifmühlenklamm, Teufelstättkopf, Pürschling, Sonnenberggrat, Kolbensattelhütte, Alpine Coaster, Oberammergau.  
 Welche Touren tatsächlich angeboten werden können, hängt von den Wetterbedingungen vor Ort ab.  
 Voraussetzungen: Alpine Erfahrung, Trittsicherheit, Schwindelfreiheit, Kondition.  
 Teilnehmerzahl: 18  
 Vorbesprechung: nach Absprache  
 Anmeldung: und Anzahlung von 100,00 Euro bis 30.06.17 beim Tourenleiter.  
 Leistung: Organisation und Führung, Unterbringung in DZ mit HP (EZ nach Verfügbarkeit) im schönen Klosterhotel Ludwig der Bayer in Ettal  
 Kosten: Gesamtkosten ca. 600,00 Euro (EZ-Zuschlag 100,00 Euro) zuzügl. Anreise (Fahrgemeinschaften) und Eintrittsgelder  
 Leitung: Ludwig Eichinger, 0221 4206655, 0179 7504909, ludwig.eichinger@uni-koeln.de, Sabine Fischer, 0221 7390464, 015772655399, s.u.fischer@netcologne.de und Matthias Wegener

09.12.17 **Wanderwoche Fuerteventura**  
 - 16.12.17 Dauer: 8 Tage, Aufstieg: 900 Hm/Tag.  
 AG Sommerliche Berg-, Küsten- und Wüstenwanderungen mit bis zu 30 km Länge und vereinzelt 900 Hm für drei bis sieben Teilnehmer(innen). Gutes Hotel an der mittleren Ostküste Fuerteventuras. Flug und Hotel wird von jedem Teilnehmer selbst gebucht. Ab Köln/Bonn müssen hierfür ca. 600 Euro Pauschalreisepreis inklusive Verpflegung zusätzlich eingeplant werden. Buchungen bitte erst nach Absprache mit dem Tourenleiter durchführen.  
 Voraussetzungen: gute Kondition  
 Teilnehmerzahl: 7  
 Vorbesprechung: nach Absprache  
 Anmeldung: online nach vorherigem Kontakt mit dem Tourenleiter  
 Leistung: Organisation und Führung ab Flughafen El Matorral. Die Anreise erfolgt selbstständig und ist ausdrücklich nicht Bestandteil der Tour.  
 Kosten: Umlage 50 Euro pro Teilnehmer(in) zuzügl. Fahrtkostenanteile für Mietwagen  
 Leitung: Jens Schumann, 0178 1962007, jens.schumann@dav-koeln.de



## Familiengruppe

Leitung: Renate Jaritz, 02234 998074, familiengruppe@dav-koeln.de

Wir sind sechs Gruppen von Familien mit Kindern und Jugendlichen. Wir unternehmen altersgerechte Wanderausflüge in die nähere Umgebung, spielen, klettern, radeln, fahren Kanu, machen Wochenendausfahrten und fahren gemeinsam in die Berge. Zusätzlich gibt es einen Familienklettertreff. Interessierte Familien können sich einfach zu den Tageswanderungen anmelden, für weitere Informationen und Fragen steht Renate Jaritz zur Verfügung.

Seit dem Herbst 2015 läuft der Aufbau der neuen Familiengruppe Steinböcke für Kinder bis 3 Jahren. Ein Team von FamiliengruppenleiterInnen der älteren Gruppen lädt zu den ersten kinderwagentauglichen Familienwanderungen ein. Auch (Noch-)Nichtmitglieder können an bis zu drei Wanderungen teilnehmen.

## Familienklettertreff

Ansprechpartner: Martin Gehring, 02174 891556, martin.gehring@dav-koeln.de


Der Familienklettertreff ist ein offenes Angebot für Familien mit Kindern ab 5 Jahren. Sicherungskennnisse von Erwachsenen und Jugendlichen sind erforderlich. Sie können in den Ausbildungskursen der Sektion erworben werden. Die Teilnahme ohne Sicherungskennnisse ist nur nach Rücksprache mit den Leitern möglich. Zu den Terminen ist eine Anmeldung erforderlich. Der Haleneintritt wird von den Teilnehmern/innen selbst getragen. Personen, die selbst nicht klettern, brauchen keinen Eintritt zu bezahlen. Klettergurte und Sicherungsgeräte können kostenfrei von der Familiengruppe zu Verfügung gestellt werden, wenn der Bedarf vorab mitgeteilt wurde.

Die Termine werden kurzfristig auf <http://www.dav-koeln.de/cgi-bin/gr.cgi?g> bekannt gegeben.

## Steinböcke mit Kindern von 1 bis 4 Jahren

Ansprechpartnerin: Ruth Schmidt, 02205894622, ruth.schmidt@dav-koeln.de

## 06.11.16 Familienwanderung im Kölner Norden

15 km  Kinderwagentaugliche Familienwanderung im Kölner Norden, ca. 5 km. Anmeldung bei Susanne und Björn Schwethelm, 0175 7788699, schwethelm-b@gmx.de.

## Salamander mit Kindern von 3 bis 7 Jahren

Ansprechpartner: Dorit und Karsten Rohde, 0160 97253928,  
karsten.rohde@dav-koeln.de

- 20.11.16 **Familienwanderung der Salamander**  
Länge ca. 4 bis 5 km, Beginn um 10 Uhr, Dauer ca. 4 Stunden.  
Anmeldung bei Manuel Becker, 0177 2774518, milena.grundmann@gmx.de.
- 09.12.16 **Jahresabschluss in der Eifelhütte Blens**  
- 11.12.16 Wir verbringen zum Jahresabschluss ein Wochenende mit wandern, spielen, backen und mehr ... in der Sektionshütte in der Eifel. Anmeldeschluss 30.09.2016. Anmeldung bei Dorit und Karsten Rohde, 0160 97253928, karsten.rohde@dav-koeln.de.
- 29.01.17 **Familienwanderung der Salamander**  
Länge ca. 5 km, Beginn um 10 Uhr, Dauer ca. 4 Stunden. Anmeldung bei Frieder Bechtel, 01522 8870308, fbechtel@gmx.de.
- 19.02.17 **Familienwanderung der Salamander**  
Länge ca. 5 km, Beginn um 10 Uhr, Dauer ca. 4 Stunden. Anmeldung bei Christian Reischl, 0163 3125384, cccreischl@aol.com.
- 26.03.17 **Familienwanderung der Salamander**  
Länge ca. 5 km, Beginn um 10 Uhr, Dauer ca. 4 Stunden. Anmeldung bei Karen Gillenberg, 0221 1206585, karen.gillenberg@gmx.de.
- 30.04.17 **Familienwanderung der Salamander**  
Länge ca. 5 km, Beginn um 10 Uhr, Dauer ca. 4 Stunden. Anmeldung bei Miriam Kirchner, 0214 32710957, miriamkirchner@gmx.de und Oliver Kirchner, 0179 9034104, oliverkirchner@gmx.de.
- 25.06.17 **Familienwanderung der Salamander**  
Länge ca. 5 km, Beginn um 10 Uhr, Dauer ca. 4 Stunden. Anmeldung bei Mark Voit, 0171 4784723, markvoit@web.de.
- 16.07.17 **Familienwanderung der Salamander**  
Länge ca. 5 km, Beginn um 10 Uhr, Dauer ca. 4 Stunden. Anmeldung bei Dorothee Aengenvoort, 0163 7775109, dorothee.averkamp@gmx.de.
- 27.08.17 **Familienwanderung der Salamander**  
Länge ca. 5 km, Beginn um 10 Uhr, Dauer ca. 4 Stunden. Leitung: Kathrin Busch, Anmeldung bei Dorit und Karsten Rohde, 0160 97253928, karsten.rohde@dav-koeln.de.
- 24.09.17 **Familienwanderung der Salamander**  
Länge ca. 5 km, Beginn um 10 Uhr, Dauer ca. 4 Stunden. Anmeldung bei Gorka Peris, 0152 01947983, perisug@hotmail.com.
- 22.10.17 **Familienwanderung der Salamander**  
Länge ca. 5 km, Beginn um 10 Uhr, Dauer ca. 4 Stunden. Anmeldung bei Detlef Scholz, 02196 85248, dedischolz@web.de.
- 26.11.17 **Familienwanderung der Salamander**  
Länge ca. 5 km, Beginn um 10 Uhr, Dauer ca. 4 Stunden. Anmeldung bei Franziska Pyko, okyp.f@web.de.
- 15.12.17 **Jahresabschluss in der Eifelhütte Blens**  
- 17.12.17 Wir verbringen zum Jahresabschluss erneut ein Wochenende mit wandern, spielen, backen und mehr... in der Sektionshütte in der Eifel. Anmeldeschluss 30.09.2017. Anmeldung bei Dorit und Karsten Rohde, 0160 97253928, karsten.rohde@dav-koeln.de.

## Adler mit Kindern von 7 bis 11 Jahren

Ansprechpartner: Ruth Schmidt, 02205 894622,  
ruth.schmidt@dav-koeln.de  
Claudia Eberhardt, 02234 4306045,  
claudia.eberhardt@dav-koeln.de

- 26.11.16 **Jahresabschluss-Wochenende**  
- 27.11.16 Jahresausklang im Eifelheim in Blens, mit Wanderung, Lagerfeuer, Spielen und Zeit für Rück- und Ausblick. Maximal 30 Personen. Anmeldung bei Claudia Eberhardt, 02234 4306045, claudia.eberhardt@dav-koeln.de.
- 15.01.17 **Familienwanderung der Adler**  
Anmeldung bei Ricarda Brecher, 0173 5161300, ricardaski@web.de.
- 19.02.17 **Rund um den Rursee**  
80 km  Ca. 9 km lange, aussichtsreiche Wanderung in der Eifel. Vom Startort Rurberg wandern wir durch Feld und Wald nach Einruhr und genießen an der 'schönen Aussicht' den tollen Blick auf den Obersee, bevor wir an diesem entlang wieder zum Ausgangspunkt zurückwandern. Maximal 10 Familien. Anmeldung bei Jan Zeese, 0178 8390320, jan.zeese@gmx.de.
- 19.03.17 **Auf dem Calmont-Steig an der Mosel**  
145 km  Wir machen uns auf zu einer der schönsten und abenteuerlichsten Wanderungen, die man im Moseltal unternehmen kann: auf den Steig zwischen Bremm und Ediger Eller an der Mosel im steilsten Weinberg Europas! Hier ist Trittsicherheit gefordert - der Steig ist an ausgesetzten Stellen gut gesichert, einige Felsabschnitte werden mit Leitern überwunden. NICHT für Kinderwagen geeignet! Maximal 30 Personen. Anmeldung bei Justyna und Michal Wanski, 02234 9792493, michalwanski@wp.pl.
- 29.04.17 **Dahner Felsenland / Pfalz**  
- 01.05.17 aktives Wanderwochenende mit Spiel, Spaß und Burgen. 305 km  Anmeldung bei Ruth Schmidt, 02205 894622, ruth.schmidt@dav-koeln.de und Susanne Hartmann, 02205 894622, hartmann@a-s-b.eu.
- 14.05.17 **Hill- und Getzbachtal / Eifel**  
109 km  In der Nähe des Hohen Venn wandern wir auf schmalen Pfaden durch den Wald und an den Bächen Ternell, Hill und Getz über felsige oder schlammige Pfade. Bei schönem Wetter können wir am/im Bach spielen. Ca.8,5 km. Leitung: Sonja und Stephan Höffgen, Anmeldung bei Claudia Eberhardt, 02234 4306045, claudia.eberhardt@dav-koeln.de.
- 11.06.17 **Nette-Schiefer-Pfad**  
89 km  Durch die idyllische Flusslandschaft der Nette geht es über schmale Pfade vorbei an schroffen Schieferklippen. Wir bewegen uns über schöne Wiesenwege und einen Naturpfad. Einblicke in den Schieferabbau, gransiose Ausblicke und Abenteuer im 250 langen beleuchteten Tunnel einer ehemaligen Bahntrasse runden diesen Weg glanzvoll ab. 9,5 km. Anmeldung bei Martin Klemm, 0177 8776704, martinklemm@web.de.
- 08.07.17 **Zeltwochenende in Witten / Ruhr**  
- 09.07.17 Tolles Zeltwochenende direkt an der Ruhr mit verschiedenen schönen und spannenden Aktivitäten, z.B. Kanufahren. Anmeldung bei Nina Schang, 0221 2909368, nina\_schang@web.de.
- 10.09.17 **Trampelpfade in den wilden Wupperhängen**  
11 km spannende Pfade, tolle Ausblicke, märchenhafte Waldstücke. All das bietet diese Wanderung, die zum größten Teil durch das Naturschutzgebiet 'Wupperhänge mit Seitensiefen und der Wupper nördlich Witzhelden und Leichlingen' führt. Anmeldung bei Christiane Kaiser, 02207 7010449, 0177 3719619, cundskaiser@t-online.de.
- 15.10.17 **Die 'three summits' des Siebengebirges**  
Bei dieser etwa 10 km langen Wanderung erklimmen wir die drei höchsten Gipfel des Siebengebirges: den Ölberg (461 m), die Löwenburg (455 m) und den Lohrberg (432 m). Als inzwischen erfahrene Wanderer bewältigen wir dabei die Steigungen mit links. Das Schöne an unserer Tour: wir kommen nicht nur an zahlreichen Denkmälern vorbei, sondern durchqueren auch abwechslungsreiche Landschaften und genießen faszinierende Ausblicke. Anmeldung bei Annette Hugger, 0221 5109398, annette.hugger@gmail.com.

12.11.17 **Vulkanpfad: Wandern am Krater**  
103 km Die Ersteigung und Passage des Kraterwalls am Ettringer Bellberg vermittelt Vulkanismus hautnah, Spektakulär und abenteuerlich ist aber auch die Wanderung durch das Kottenheimer Winfeld, wo riesige Basaltsäulen und Felsen nicht nur Kletterer begeistern.  
Leitung: Silke und Markus Becker, Anmeldung bei Ruth Schmidt, 02205 894622, ruth.schmidt@dav-koeln.de.



### Flinke Wiesel mit Kindern von 9 bis 14 Jahren

Ansprechpartner: Martin Wingender, 0221 5909080,  
martin.wingender@dav-koeln.de

20.11.16 **Familienwanderung in der Eifel**  
Länge 10-15 km. Maximal 35 Teilnehmer.  
Anmeldung bei Sylvia und Markus Ruoff, 02203 1869113,  
0152 08600419, nc-ruoffsy@netcologne.de.

### Trolle mit Jugendlichen von 12 bis 16 Jahren

Ansprechpartnerin: Renate Jaritz, 02234 998074,  
renate.jaritz@dav-koeln.de

19.11.16 **Herbsttage in Blens**  
- 20.11.16  
57 km Wir wollen uns gemeinsam auf den Winter einstimmen, indem wir am Samstag Plätzchen backen, gemeinsam auf das Jahr zurückblicken und am Sonntag wandern. Geeignet für die Anreise mit öffentlichen Verkehrsmitteln. Anmeldung bei Beate und Martin Gehring, 02174 891556, martin.gehring@dav-koeln.de.



08.01.17 **Winterwanderung im Hohen Venn**  
105 km Winterliche Wanderung im Hohen Venn, ca. 15 km,  
Anmeldung bei Gerald Höhne, 0208 7820720,  
gerald.kids.hoehne@arcor.de.



11.02.17 **Ahrtal**  
65 km Familienwanderung über dem Ahrtal, SAMSTAG.  
Anmeldung bei Johanna Brings, 02233 716017,  
johanna.brings@dav-koeln.de.



19.03.17 **Brezelwanderung an der Wupper**  
42 km Rundwanderung um Schloss Burg an der Wupper, 16 km, 554 Hm. Anmeldung bei Irana Huseynova, 0221 9851560,  
irana@gmx.de.



07.05.17 **Familienwanderung**  
Anmeldung bei Katja Leeseemann und Marko Brambach,  
brambach@netcologne.de, 0221 3565897



03.06.17 **OHNE Kinder**  
- 05.06.17 Während die Kinder beim Pfingstlager des jdav sind, werden die Eltern auf dem Rheinsteig unterwegs sein.  
Anmeldung bei Beate und Martin Gehring, 02174 891556,  
martin.gehring@dav-koeln.de.

09.06.17 **OHNE Taxi, OHNE Juhe und OHNE Eltern**  
- 11.06.17 Wir wandern drei Tage (9-11-06.2017) durch die Eifel und biwakieren unter freiem Himmel. Los geht es nach der Schule am Freitag Nachmittag ab Köln Hbf und zurück sind wir dort am Sonntag Abend. Unsere Tagesetappen haben jeweils 15-20 km und einiges an Auf und Ab. Voraussetzungen: Die Kinder sollten gerne draußen sein und mehrere Stunden mit größerem Gepäck wandern. Kosten: 45 Euro, Anmeldung: bis zum 01.05.2017 bei Johanna Brings, 02233 716017, johanna.brings@dav-koeln.de und Stefan Hörnchen, 0221 8875258, s.hoernchen@web.de.



### Gämsen mit Jugendlichen ab 14 Jahre

Ansprechpartner: Doris und Volker Boelsen, 02133 477713,  
vaudeboe@t-online.de

27.11.16 **Wanderung mit Bergischer Kaffeetafel**  
Gemeinschaftsveranstaltung, Anmeldung bei Carola und Karsten Knote, 02206 869165.

22.01.17 **Wanderung zur Nordhelle (+663 m)**  
zum Grünkohl essen - vermutlich nur zu Fuß, bei Schnee ggf. aber auch auf LL-Ski, Gemeinschaftsveranstaltung, Anmeldung bei Volker Boelsen, 02133 477713.

05.03.17 **Wanderung mit ohne Motto**  
Gemeinschaftsveranstaltung, Anmeldung bei Stefan Schröter, 0221 2870199.

02.04.17 **Wanderung an der Wahnbachtalsperre**  
Gemeinschaftsveranstaltung, Anmeldung bei Carola und Karsten Knote, 02206 869165.

07.05.17 **Balkantrasse retour und downhill**  
Gemeinschaftsveranstaltung, mit der RB25 zum Bhf Marienheide und dann meist abwärts gen Kölle, Anmeldung bei Volker Boelsen, 02133 477713, Organisation Dietmar Stommel.

15.10.17 **Landart am Limes**  
Wir wandern zu einer herrenlosen Streuobstwiese am Limes und werden dort kreativ, Gemeinschaftsveranstaltung, Anmeldung bei Doris Boelsen, 02133 477713.

26.11.17 **Wanderung**  
'Bergisches Land erleben', Gemeinschaftsveranstaltung, Anmeldung bei Rainald Wallersheim, 02202 53015.



## Frauen-Bergsport-Gruppe

Leitung: Johanna Brings, 02233 716017,  
johanna.brings@dav-koeln.de

Frauen unterschiedlichen Alters treffen sich hier zum Erfahrungsaustausch, zu gemeinsamen Touren, zum Klettern, Wandern, Bergsteigen, zum Kontakte knüpfen und pflegen. Uns verbindet die Freude, Neues zu entdecken, eigene Stärken kennen zu lernen, Naturerlebnisse und Gipfelziele mit anderen Frauen zu teilen. Als Neue bist Du jederzeit herzlich willkommen - ob Anfängerin oder erfahrene 'Bergziege'.

Unser **Klettertreff** findet regelmäßig jeden Mittwoch ab 17:30 Uhr in der Frecheener Kletterhalle Chimpanzodrome statt. Da wir manchmal die Halle wechseln, sind die Treffs mit den nötigen Infos unten bei den Terminen gelistet.

17.11.16 **Jahresabschluss**  
Wir treffen uns um 19:00 Uhr in der Geschäftsstelle. Gestärkt mit alpinen Snacks planen wir unsere Aktivitäten für 2017. Es gibt auch diesmal zum Abschluß wieder einen Film zu sehen. Lasst Euch überraschen! Infos und Anmeldung bis zum 12.11.2016 bei Johanna Brings, 02233 716017, johanna.brings@dav-koeln.de.

30.11.16 **Klettertreff mit Vorstiegstraining**  
Wir treffen uns jeden 2. Monat (im Wechsel mit dem Bouldertreff) am letzten Mittwoch des Monats zum Vorsteigen im Canyon Chorweiler ab 18.30. Es handelt sich hierbei um einen offenen Treff für alle Frauen, die vorsteigen können und selbständig Vorsteigen-de sichern können. Dies ist kein Ausbildungskurs! Es geht in erster Linie darum, in einer Gruppe von interessierten Frauen regelmäßig das Vorsteigen zu üben und sicherer zu werden. Infos und Anmeldung bei Sabine Lipka, 0171 4118388, sabine-lipka@t-online.de.

14.12.16 **Klettertreff - Bouldern im Boulderplanet**  
Wir treffen uns jeden 2. Monat (im Wechsel mit dem Vorstiegstraining) im Boulderplanet Ehrenfeld um 19:00 Uhr. Es ist ein offener Treff für boulderbegeisterte Frauen, bei dem wir die Klettertechnik verbessern wollen. Dies ist kein Ausbildungskurs! Infos und Anmeldung bei Veronika Schmied, 0221 7392179, 0157 38344030, veroschmied@googlemail.com.

18.12.16 **Winterwanderung in der Nordeifel mit Glühwein**  
Wir wandern etwa 15 km über die Höhen des Rurtals bei Nideggen. Weihnachtlicher Abschluß mit Crepes, Flammkuchen und Glühwein in der Nidegger Altstadt. Abmarsch ist um 10:00 Uhr. Infos und Anmeldung bis 11.12.16 bei Johanna Brings, 02233 716017, johanna.brings@dav-koeln.de.

15.06.17 **Bouldern in Fontainebleau**  
- 18.06.17 Gemeinschaftsfahrt nach Fontainebleau  
Südlich von Paris warten unzählige Boulder in allen Schwierigkeitsgraden in den Wäldern von Fontainebleau. Dieses internationale Bouldergebiet, ideal zum Einsteigen, bietet sowohl spannendes Bouldern, wie Entspannung. Max. 6 Teilnehmerinnen. Weitere Infos und Anmeldung bei Veronika Schmied, veroschmied@googlemail.com.



## Handicap-Klettergruppe

Leitung: Falko Nettekoven, 0221 218878,  
0172 2556556, falko.nettekoven@dav-koeln.de  
Katrin Degenhardt, katrin.degenhardt@dav-koeln.de

Trotz unserer unterschiedlichsten Handicaps sind wir begeisterte Kletterer, die auf der Suche nach Erfolgserlebnissen sind. Einen therapeutischen Anspruch können und wollen wir nicht erheben. Wir wollen Spaß haben und unsere Grenzen ausloten.

Ein therapeutischer Erfolg sowohl physisch wie psychisch stellt sich, wie viele Studien gezeigt haben, bei regelmäßigem Klettern von ganz alleine ein. Für die Zukunft ist geplant, auch den ein oder anderen Termin draußen, in der Natur, zum Klettern zu veranstalten oder ein Gruppen-Wochenende in einer der Eifelhütten zu verbringen. Termine hierzu werden dann noch bekannt gegeben.

Wir treffen uns an jedem **1. Sonntag im Monat** zum Klettern in der **Kletterhalle Canyon-Chorweiler:**

Eintritt: 5,50 Euro (für Helfer ist der Eintritt frei).  
Leihgebühr für Kletter-Gurt und -Schuhe: je 2,00 Euro.

Die Teilnahme ist auch für Nichtmitglieder möglich.

**Anmeldung ist unbedingt erforderlich.**

Wenn Ihr noch Fragen habt schreibt uns oder ruft uns einfach an.



## Klettergruppe

Leitung: Udo Sauer, 02207 7808,  
udo.sauer@dav-koeln.de

### Unser Angebot

- Offener Klettertreff in den Kölner Kletterhallen und an der Hohenzollernbrücke. Die Termine hierfür stehen im Kalender und werden per Mailverteiler bekanntgegeben.
- Klettertreff "T" - Bouldern, Training und Prävention.  
Immer Montags 19:00 Uhr im Stuntwerk in Köln Mühlheim.
- Tages- und Wochenendfahrten in nahegelegene Klettergebiete.
- Alpine Touren - Wochenfahrten

Um den organisatorischen Aufwand in Grenzen zu halten: Bitte bei allen Fahrten die Online-Anmeldung nutzen. Bei Mehrtagesfahrten werden pauschal 10 Euro Kostenerstattung für den Tourenleiter erhoben. Bei unseren Veranstaltungen handelt es sich um Gemeinschaftsfahrten selbstständiger Seilschaften, bei denen alle Teilnehmer die Gefahren selbständig und eigenverantwortlich abschätzen können müssen. Bei Fahrten an den Fels besteht grundsätzlich Helmpflicht. Die Entscheidung über die Teilnahme liegt letztendlich beim jeweiligen Tourenleiter.

21.01.17 **Wupperwände in Wuppertal-Barmen**  
Wir fahren zu der Kletterhalle Wupperwände in Wuppertal-Barmen. Die Halle zeichnet sich durch einen sehr Interessanten Vorstiegsbereich aus. Es ist nicht umsonst das DAV Leistungszentrum. 9,70 Euro Eintritt, weitere Infos bei Udo Sauer, 02207 7808, udo.sauer@dav-koeln.de.



11.02.17 **Bergwerk Dortmund**  
In Dortmund steht mit 3600 qm Kletterfläche und Höhen bis zu 20 m eine der größten Kletterhallen, mit modernster Kletterwandarchitektur: Bergwerk Dortmund. Für schönes Wetter gibt es eine Außenwand. Außerdem gibt es eine Sauna, als Eintritt werden 12 Euro fällig, Sauna inklusive, weitere Infos bei Udo Sauer, 02207 7808, udo.sauer@dav-koeln.de.

19.02.17 **Klettern im Landschaftspark Duisburg**  
Start der Outdoorsaison 2017 nur bei gutem Wetter. Gemeinschaftsfahrt in den Landschaftspark. In einem Teil der Erzbunker-taschen des stillgelegten Eisenhüttenwerk Duisburg Meiderich hat die DAV Sektion Duisburg einen Klettergarten errichtet, mit 7.000 m<sup>2</sup> Kletterfläche. Es gibt ca. 400 Sportkletterrouten vom 2. bis zum 9. Schwierigkeitsgrad (ausschließlich Vorstieg). Aufgrund der zahlreichen Routen in einfacheren Schwierigkeitsgraden ist der Klettergarten auch für Anfänger des Outdoor-Kletterns geeignet. Aber auch Profis werden hier ihren Meister finden! Klettergebühr DAV-Mitglieder 5 Euro, Leitung Udo Sauer, 02207 7808, udo.sauer@dav-koeln.de.

27.02.17 **Kletterzentrum Siegerland am Rosenmontag**  
Seit fast zwei Jahren gibt es auch in Siegen ein neu gebautes DAV Kletterzentrum Siegerland mit über 1400 Quadratmeter Kletterfläche, bis zu 16 Höhe und einem großen Vorstiegsbereich. Start gegen 12:30 Uhr, da die Halle erst um 14 Uhr öffnet, 12 Euro Eintritt, weitere Infos bei Katja Busch, 0172 5153625, katja.busch@web.de.

Frühjahr 2017 **Gemeinschaftsfahrt in die Pfalz**  
Bei dieser Gemeinschaftsfahrt fahren wir in eines der landschaftlich schönsten Klettergebiete Deutschlands. Die Felsen aus Buntsandstein bieten wunderbare, alpin angehauchte Touren und sind häufig selbst abzusichern. Maximal 6 Teilnehmer, min. 5+ UIAA im Nachstieg (abhängig von der Gruppenzusammensetzung). Unterbringung genauer Termin wird noch bekanntgegeben. Organisation: Marc Gräf, 0172 8198338, marc.mg1001@gmail.com.

18.03.17 **Gerolsteiner Dolomiten**  
Gemeinschaftstour an die in die Gerolsteiner Dolomiten mit Leitern und Kanten in Dolomitenkalk und alles mit toller Aussicht über den Ort. Es ist eine Klettererlaubnis nötig, kostet 5 Euro pro Person. Topos. Max. 8 Teilnehmer, weitere Infos bei Udo Sauer, 02207 7808, udo.sauer@dav-koeln.de.



- 26.03.17 **Kletterfahrt in den Bochumer Bruch**  
Gemeinsame Fahrt in das Klettergebiet Bochumer Bruch. Der BB bietet interessante Verschnaidungskletterei und auch 2 Seillängen. Helm nicht vergessen. UIAA Grad 5-6 sollte im Vorstieg beherrscht werden, max. 5 TN. Tourenleitung Udo Sauer, 02207 7808, udo.sauer@dav-koeln.de.
- 01.04.17 **Gemeinschaftsfahrt nach Beez und Frey**  
- 02.04.17 Gemeinschaftstour/Kletterfahrt nach Beez und Frey (Belgien). In Frey sehr schöne Mehrseillängen mit bis zu 120 m Routenlänge. Übernachtung auf einer Zeltwiese bzw. Lager bei Frey. Voraussetzung: Vorstiegserfahrung im UIAA Grad V und selbstständiges Klettern. Es handelt sich nicht um einen Kurs deshalb: Grundlagen der Sicherungstechnik müssen vorhanden sein. Organisation Holger Steffens, 02174 780770, holger@hosali.de.
- 14.04.17 **Gem. Fahrt Südfrankreich (Gorbio)**  
- 17.04.17 Die Osterfahrt geht dieses Jahr nach Gorbio, ist ein kleiner verschlafener Ort im Hinterland der Cote d'Azur, nördlich von Menton. Oberhalb des Dorfes erstreckt sich eine langgezogene Felswand aus feinem Kalk, mit über 140 gut abgesicherten Routen, davon die Hälfte im französischen Grad 5 und 6a. Weitere Ausflüge in die Klettergärten der Umgebung (z.B. Monaco/La Turbie) sind von hier genauso gut möglich wie einsame Wanderungen mit Meerblick oder Ruhetage im Straßencafé oder am Strand von Menton. Übernachtung: Camping und Selbstversorgung. Es handelt sich nicht um einen Kurs - deshalb: Selbstständiges Vorstiegs können im 5.Grad, Grundlagen der Sicherungstechnik müssen vorhanden sein, Helmpflicht. Vorbesprechungstermin nach Absprache. Organisation und weitere Informationen bei Katja Busch, 0172 5153625, katja.busch@web.de.
- 18.04.17 **Kletterfahrt nach Arco**  
- 23.04.17 Arco am Gardasee, klingt wie ein Zauberwort unter Kletterern. Spitzenkletterer aus aller Welt kommen nach Arco. Dort erwarten uns zahlreiche Klettergärten und viele bis zu 15 SL lange Touren (nicht nur an den Sonnenplatten). Voraussetzung bei dieser Gruppenfahrt: Selbstständiges Klettern ab dem 6. Grad UIAA, max. 6 Teilnehmer. Unterkunft auf dem Campingplatz Arco oder Guesthouse Arco. Organisation Udo Sauer, 02207 7808, udo.sauer@dav-koeln.de.
- 30.04.17 **Klettern in Nideggen**  
Gemeinschaftsfahrt nach Nideggen an die Kieselwände Effels oder Hirtzley. Es handelt sich um ein interessantes Konglomerat aus Kiesel und Sandstein. Es gibt eine gute Auswahl für Anfänger und Fortgeschrittene, allerdings sollten schon einige Erfahrungen aus der Halle im Vorstieg vorhanden sein (kein Kletterkurs). Euer Kletterniveau sollte etwa im 5. Grad im Vorstieg liegen. Max. 10 Teilnehmer. Organisation Karel Zimmermann, karel.zimmermann@t-online.de.

Mai 2017 **Gemeinschaftsfahrt nach Fontainebleau**  
Südlich von Paris wartet das Paradies. Der Wald von Fontainebleau beherbergt das größte und beste Bouldergebiet dieses Planeten. Doch es ist nicht allein der perfekte graue Sandstein, der Jahr für Jahr Kletterer aus aller Welt anlockt. Bleau hat weit mehr zu bieten als harte Züge: Bleau ist ein Mythos und ein Ort voller Magie. Unterkunft und genauer Termin wird noch bekanntgegeben. Tourenleitung Marc Gräf, 0172 8198338, marc.mg1001@gmail.com.

11.05.17 **Scharpenbeul / Listertalsperre**  
Wir fahren ins Sauerland an die Listertalsperre. Scharpenbeul ist ein kleiner Sandsteinbruch wunderschön im Wald gelegen nach 20 min Wanderung zu erreichen. Es erwarten uns dort Sandsteinblöcke mit Verschneidungen und Kanten, alles gut abgesichert so das man dort seine ersten Vorstiegserfahrungen am Fels machen kann. Schon ab dem 3 Grad UIAA gut abgesichert. Tourenleitung Udo Sauer, 02207 7808, udo.sauer@dav-koeln.de.

## Klettertreff

Die Klettergruppe trifft sich donnerstags oder mittwochs wechselweise in den Kletterhallen Canyon in Köln-Chorweiler, Kletterfabrik in Köln-Ehrenfeld und gelegentlich in der Arena Vertikal in Troisdorf bzw. im Chimpanzodrome in Frechen. Von Ostern bis Oktober geht es an die Kletteranlage an der Hohenzollernbrücke. Da sich Tag, Ort und Uhrzeit für den Klettertreff ändern können, existiert ein E-Mail-Verteiler, in den sich Interessierte eintragen lassen können.

## Klettertreff "T"

Für ambitioniertere gibt es im Boulderplanet in K.-Ehrenfeld oder K11 in der Südstadt den Boulder-Treff bei dem verstärkt auf Training, Verbesserung der Klettertechnik und Verletzungsprävention geachtet wird. Dieser findet meistens Montags statt, genaue Termine werden per Mail bekanntgegeben. Ansprechpartner sind Marcel Spangenberg und Marc Gräf.



## KletterKidz-Köln

Leitung: Peter Plück, 0221 9484052, 0171 6972714, peter.plueck@dav-koeln.de

## Klettertrainingsangebote für Kinder und Jugendliche

Unter dem Begriff KletterKidz bietet der Kölner Alpenverein regelmäßiges Klettertraining für talentierte Kinder, Jugendliche und junge Erwachsene im Alter von 8-20 Jahren. Interessenten sollten den 5. Grad klettern und müssen zuverlässig sichern können.

## Alle Trainingsangebote im Überblick

	15:00 Uhr	16:00 Uhr	17:00 Uhr	18:00 Uhr	19:00 Uhr
Mo				KletterKidz DAV Fördertraining ab 11 Jahre Chimpanzodrome	
Di			Offenes Keder- und Stützpunkttraining (diverse Hallen)		
Mi			KletterKidz DAV Fördertraining Chimpanzodrome		
			DAV/JDAV Jugendtraining Kletterhalle Dellbrück		
Do				DAV Leistungstraining diverse Hallen	
			DAV-Bouldertraining ab 16 Jahre, Kletterfabrik		
Fr			KletterKidz DAV Fördertraining 7-14 Jahre, Kletterfabrik		



## Skitourengruppe

Leitung: Boris Klinnert, 0221 9726824, boris.klinnert@dav-koeln.de



### Sportgruppe

Leitung: Josef Nagel, 02234 74995  
josef.nagel@dav-koeln.de

Die Veranstaltungen finden im Sportpark Müngersdorf (Aachener Str.), Olympiaweg 7, statt. Wir empfehlen den Parkplatz am Radstadion, der über die Zufahrt zum KVB-Parkhaus an der Aachener Straße zu erreichen ist. Mit der KVB erreicht man das Stadion mit der Linie 1.

#### SPORTABEND

**Unser Sportabend findet jeden Dienstag von 18:00 Uhr bis 19:30 Uhr in der Gymnastik-Halle-West (unten) statt.** Bei flottem Aerobic mit Musik wird jeder einzelne Muskel trainiert und beansprucht. Weiter geht es auf der Matte mit Gymnastik, Dehn- und Entspannungsübungen. Wenn ich Ihr Interesse geweckt habe, rufen Sie mich einfach an, oder kommen Sie vorbei zu einer Schnupper-Stunde. Außer Sportkleidung, Hallenschuhen, Gymnastik-Matte und guter Laune brauchen Sie nichts mitzubringen. Neueinsteiger sind herzlich willkommen.

#### NEU: Das Fitness-Training der Klettergruppe ist in die Sportgruppe integriert.

Der Sportabend der Klettergruppe findet jeden Dienstag (außer in den Schulferien) von 17:00 Uhr bis 19:00 Uhr in der Turnhalle der Grundschule Trierer Straße statt (Eingang: Am Pantaleonsberg). Es sind alle Mitglieder - nicht nur Kletterer - zu diesem Abend eingeladen. Das Training ist für mittelmäßige bis besonders leistungsstarke Sportler ausgelegt. Wir beginnen mit Basketball. Um 18:00 Uhr beginnt der gymnastische Teil mit dem Ziel, die Beweglichkeit zu verbessern. Nach 25 Minuten folgt ein Zirkeltraining, das je nach persönlicher Leistungsfähigkeit und Motivation sehr hart sein kann. Wir verfolgen dabei das Ziel, die Kraft und Ausdauer zu verbessern. Nach unseren Erfahrungen ist bei regelmäßiger Teilnahme bereits nach sechs Wochen eine deutliche Leistungssteigerung feststellbar. Diplomsporthelehrer Lothar Rest freut sich auf Deine Teilnahme: l.rest@netcologne.de, 02202 85940.



### Mountainbikegruppe

Leitung: **Thomas Mundt**,  
02206 909370, 0170 3384222,  
thomas.mundt@dav-koeln.de  
und **Stefan Müller**,  
0221 3562022, 0177 6813606,  
stefan.mueller@dav-koeln.de

Mountainbiken ist ein moderner Sport mit vielen Gesichtern. Im Mittelpunkt steht bei uns das gemeinsame Erlebnis von Sport und Natur. Nebenbei steigert Biken die Ausdauer, schult die Koordination und ist ein ganzjähriges Basistraining für alle Arten alpiner Unternehmungen. Unsere **Tagestouren** führen in der Regel durch die benachbarten Mittelgebirge. Bergisches Land, Eifel oder das Rheintal sind erstklassige Bikereviere für ganzjährige Runden vor den Toren Kölns. **Bikecamps** und **Tourenwochen** in entferntere Regionen sind Höhepunkte in der warmen Jahreshälfte.

Die Teilnahme an allen Veranstaltungen erfolgt eigenverantwortlich und auf eigenes Risiko. Bitte schätzt euch selbst richtig ein und beachtet, dass Mountainbiketouren bei schlechter Witterung in allen Belangen anspruchsvoller werden. Ein Bikehelm ist immer Pflicht! Wir empfehlen außerdem Vollfingerhandschuhe und eine Bikebrille. Für Infos über neue Touren, Tourenleiter oder Projekte tragt euch bitte in die Mailing-Liste ein.

Unser aktuelles Touren- und Veranstaltungsangebot mit der Möglichkeit zur Online-Anmeldung findet ihr auf unserer Webseite unter [mtb.dav-koeln.de](http://mtb.dav-koeln.de).

## integrativ

Leitung: Svenja Nettekoven, svenja@jdav-koeln.de

Integrativ ist eine Wandergruppe, für alle, die gerne in der Natur sind und Spaß daran haben in einer Gruppe unterwegs zu sein, aber aufgrund einer Einschränkung oder Behinderung nicht an den anderen Gruppenangeboten teilnehmen können oder wollen. Die Gruppe trifft sich regelmäßig zu gemeinsamen Wanderungen und Ausflügen. Unterstützt werden wir dabei von ehrenamtlichen Helfern, die z.B. Rollstühle schieben oder Ähnliches. Wendet Euch bei Fragen ganz unverbindlich an uns.

Ab November befinden wir uns in der "Winterpause" es wird vermutlich ab März 2017 weiter gehen. Die Termine werden Anfang 2017 bekanntgegeben. Es ist bei uns auch möglich, sich als Nichtmitglied anzumelden.

#### 26.11.16 Jahresabschlussstreffen

- 26.11.16 Wie immer treffen wir uns auch am Ende diesen Jahres zu einem gemütlichen Abschlussstreffen. Bei Kaffee und Keksen wird gequatscht, getratscht und Pläne fürs nächste Jahr geschmiedet. Ort und Zeit werden noch bekanntgegeben.



### Jugend

Referent: Mirko Nettekoven, 0212 24921775,  
mirko@jdav-koeln.de  
Beisitzerin: Alina Jürgens, alina@jdav-koeln.de

Für alle Jugendgruppen gilt: Meldet euch bitte bevor Ihr zu einem Gruppenabend kommen wollt bei der/dem zuständigen Ansprechpartner/in, damit wir eventuell zusätzliches Material mitbringen können. Weitere Informationen zu den Jugendgruppen sowie das aktuelle Programm findet Ihr auf unserer Website: [www.jdav-koeln.de](http://www.jdav-koeln.de).



### Jugend 1 (7-11 Jahre)

Wir treffen uns mit den Kindern im Alter von 7-11 Jahren (ohne Eltern) jeden Mittwoch von 17-19 Uhr. Alle zwei Wochen gehen wir Klettern und an den anderen Gruppenabenden treffen wir uns zum Spielen, Basteln, Schwimmen, Backen, Kickern, Schlittschuhlaufen und vielem mehr.

**Ansprechpartner:** Max Minnemann, max@jdav-koeln.de und Milan van Well, milan@jdav-koeln.de

### Jugend 2 (12-17 Jahre)

Die Jugend II besteht aus Jungs und Mädels im Alter von 12-18 Jahren. Unsere Treffen sind jeden Mittwoch von 17:30 bis 19:30 Uhr, wovon wir jeden zweiten Klettern gehen. Unser Programm richtet sich nach den Temperaturen, so dass wir in den wärmeren Monaten des Jahres häufiger im Freien unterwegs und in den kälteren Monaten eher drinnen sind. Insgesamt setzen sich unsere Gruppenabende aus Basteln, Citybound, Gruppendynamischen Aktivitäten sowie gelegentlichem Fußball spielen oder auch besonderen Aktionen wie Filmabenden oder Schwimmen zusammen. An den Wochenenden geht es dann zum Klettern nach draußen, auf das große Pfingstzeltlager oder in den Sommerferien in die Alpen. Hauptsache es macht Spaß! Wir freuen uns über jedes neue Gesicht, dass wir bei uns begrüßen dürfen.

**Ansprechpartner:** Alina Jürgens, alina@jdav-koeln.de und Leo Rolff, leo@jdav-koeln.de

### Jugend 3 (ab 18 Jahren)

Die Jugend 3 ist eine Gruppe für junge Erwachsene ab 18 Jahren. Wir treffen uns jeden Mittwoch von 19:15 bis ca. 21:00 Uhr. Die Inhalte und Ziele der Fahrten und Treffen orientieren sich an den Wünschen und Interessen der Gruppenmitglieder. Unter der Woche gehen wir oft Klettern oder planen unsere nächsten alpinistischen Aktivitäten wie z.B. Hochtouren, Klettersteige, Klettern oder Hüttentouren. Diese führen uns dann an den Wochenenden in die Eifel, den Hunsrück oder andere Klettergebiete und einmal im Jahr fahren wir dann die Alpen oder das nähere Ausland wie z.B. Korsika oder Norwegen. Aber auch in der Schweiz, in Italien, in Fontainebleau und in Schweden sind wir schon gewesen. Wenn du auch über 18 bist und deine Freizeit gerne in der Natur verbringst dann komm vorbei.

**Ansprechpartner:** Daniel Arnolds, daniel@jdav-koeln.de, Jeannine Lucks, jeannine@jdav-koeln.de und Florian Lucks, florian@jdav-koeln.de.

### Jugend-Klettergruppe (14-18 Jahren)

Hallo junge Kletterer, wenn ihr Lust habt euch mit Gleichaltrigen zum Klettern zu treffen, dann seid ihr in der Jugendklettergruppe genau richtig. Wir wollen gemeinsam Spaß am Klettern haben und dabei gezielt das eigene Können verbessern. Ihr solltet 14-18 Jahre alt sein und mindestens eine Sicherungstechnik fehlerfrei beherrschen - aber wir schließen niemanden von vornherein aus. Wenn ihr Interesse habt, schreibt mich an und wir klären alle Fragen. Wir treffen uns Donnerstags von 16:30-19:30 Uhr in der Kletterhalle Dellbrück. (Anmeldung per Mail ist erwünscht). Wir freuen uns auf euch!

**Ansprechpartner:** Nils Schäferling, jugendklettergruppe@jdav-koeln.de

## Mitgliedsbeiträge

Mitgliederkategorie (Ermäßigung)	Kategorienummer <sup>1)</sup>	Alter <sup>2)</sup>	Jahresbeitrag <sup>3)</sup>	Aufnahmegebühr (einmalig)
A-Mitglieder	1xxx	ab 25 Jahre	78 Euro	26 Euro
B-Mitglieder (Ehe-)Partner o. Gleichgestellte <sup>6)</sup> (50% <sup>8)</sup> )	2xxx	ab 25 Jahre	39 Euro	21 Euro
B-Mitglieder Menschen mit Behinderung <sup>7)</sup> (50% <sup>8)</sup> )	2x77	ab 25 Jahre	39 Euro	21 Euro
C-Mitglieder (A-Mitglied <sup>9)</sup> )	3x00	ab 25 Jahre	26 Euro	6 Euro
C-Mitglieder (B-Mitglied <sup>9)</sup> )	3x20	ab 25 Jahre	13 Euro	6 Euro
C-Mitglieder (Junior/in <sup>9)</sup> )	3x40	18-24 Jahre	13 Euro	0 Euro
C-Mitglieder (Kind/Jugend <sup>9)</sup> )	3x50	0-17 Jahre	6,50 Euro	0 Euro
C-Mitglieder (in Familienmitgl. <sup>10)</sup> )	3070	0-17 Jahre	0 Euro	0 Euro
C-Mitglieder GOC München	3x66	ab 18 Jahre	13 Euro	6 Euro
D-Mitglieder (67% <sup>8)</sup> )	4xxx	18-24 Jahre	26 Euro	16 Euro
D-Mitglieder Menschen mit Behinderung <sup>7)</sup> (83% <sup>8)</sup> )	4x77	18-24 Jahre	13 Euro	16 Euro
J-Mitglieder	5x00	0-17 Jahre	13 Euro <sup>4)</sup>	6 Euro <sup>4)</sup>
J-Mitglieder Menschen mit Behinderung <sup>7)</sup> (100% <sup>8)</sup> )	7800	0-17 Jahre	0 Euro	0 Euro
Familienmitgliedschaft			26 - 117 Euro <sup>5)</sup>	0 Euro

**1)** Ihre Kategorienummer finden Sie auf Ihrem Mitgliedsausweis. **2)** Es zählt das Alter am 1. Januar des jeweiligen Jahres. **3)** Bei Eintritt ab September wird für das erste Jahr nur der halbe Beitrag erhoben. **4)** Nur wenn keiner der Eltern Mitglied ist (siehe Familienmitgliedschaft). **5)** Ein oder beide Elternteil(e)<sup>9)</sup> werden je nach Alter/Familienstand den Kategorien A, B oder D zugeordnet (Kategorienummern 1xxx, 2xxx oder 4xxx); alle Kinder/Jugendlichen (0-17 Jahre) sind beitragsfrei (Kategorienummer 7000). Mögliche Beitragskombinationen der Familienmitgliedschaft: [1] 1 Erwachsene/r (alleinerziehend) bis 24 Jahre (D) = 26 Euro [2] 2 Erwachsene bis 24 Jahre (D + D) = 52 Euro [3] 1 Erwachsene/r bis 24 Jahre + 1 Erwachsene/r ab 25 Jahre (D + B) = 65 Euro [4] 1 Erwachsene/r (alleinerziehend) ab 25 Jahre (A) = 78 Euro [5] 2 Erwachsene ab 25 Jahre (A + B) = 117 Euro. **6)** Ehepaare oder Gleichgestellte (eheähnliche Lebensgemeinschaften, gleichgeschlechtliche eheähnliche Lebensgemeinschaften), mit gemeinsamen Wohnsitz. **7)** Behinderungsgrad mind. 50%. **8)** Im Vergleich zum A-Beitrag bzw. zur jeweiligen Kategorie ohne Ermäßigung. **9)** In der Stammsektion. **10)** Wenn alle Familienmitglieder (der Stammsektion) C-Mitglieder sind.

# Anmeldung zu Veranstaltungen der Gruppen

(nicht für Jugendveranstaltungen und Ausbildungskurse) Das Formular ist auch im Internet unter [www.dav-koeln.de](http://www.dav-koeln.de) "Veranstaltungen" verfügbar.

**Bitte gut lesbar, in Druckschrift ausfüllen und an den/die jeweilige/n Tourenleiter/in senden!**  
**Für die folgende Veranstaltung melde ich mich an:**

Bitte beachten Sie die Teilnahmebedingungen für die Veranstaltungen der Gruppen. Für Veranstaltungen mit einer Dauer von mehr als drei Tagen ist eine schriftliche Anmeldung vorgeschrieben. Sie können dazu die online-Anmeldung auf unserer Webseite bei jeder Veranstaltung verwenden oder wie bisher das Anmeldeformular ausfüllen und an uns senden.

\_\_\_\_\_  
Titel der Veranstaltung

\_\_\_\_\_  
Tourenleiter

\_\_\_\_\_  
vom

\_\_\_\_\_  
bis

\_\_\_\_\_  
Vorname

\_\_\_\_\_  
Name

\_\_\_\_\_  
Strasse / Hausnummer

\_\_\_\_\_  
PLZ / Wohnort

\_\_\_\_\_  
Telefon privat

\_\_\_\_\_  
Telefon dienstlich

\_\_\_\_\_  
Handynummer

\_\_\_\_\_  
E-Mail Adresse

\_\_\_\_\_  
bUb Person\*

\_\_\_\_\_  
bUb Rufnummer\*

Ich bin Mitglied der Sektion Rheinland-Köln e.V.:

\_\_\_\_\_  
Mitgliedsnummer

\_\_\_\_\_  
Geburtsjahr

\* bUb (bei Unfall/Notruf benachrichtigen) = Name und Telefonnummer eines Verwandten oder Bekannten, der benachrichtigt werden soll.

## Hinweis zur Haftungsbeschränkung

Bergsteigen ist eine Gefahrensportart. Jede/r Teilnehmer/in einer Veranstaltung ist sich der vorhandenen Risiken bewusst. § 6 Abs. 4 unserer Satzung besagt: Eine Haftung der Sektion und der von ihr beauftragten Personen für Schäden, die einem Mitglied bei der Benutzung der Vereinseinrichtungen oder bei der Teilnahme an Vereinsveranstaltungen entstehen, ist über den Umfang der vom DAV abgeschlossenen Versicherungen hinaus auf die Fälle beschränkt, in denen einem Organmitglied oder einer sonstigen für die Sektion tätigen Person, für die die Sektion nach den Vorschriften des bürgerlichen Rechts einzustehen hat, Vorsatz oder grobe Fahrlässigkeit zur Last gelegt werden kann. Die gleiche Einschränkung gilt bei Benutzung von Vereinseinrichtungen oder der Teilnahme an Veranstaltungen einer anderen Sektion des Deutschen Alpenvereins.

## Teilnahmebedingungen (AGB)

An den Veranstaltungen können nur Mitglieder des Kölner Alpenvereins und DAV-Mitglieder anderer Sektionen teilnehmen. Teilnehmer/innen (TN) anderer Sektionen müssen über eine C-Mitgliedschaft im Kölner Alpenverein verfügen. Ausnahme: An Tagesveranstaltungen können Nichtmitglieder (Gäste) und Mitglieder anderer Sektionen ohne Einschränkung teilnehmen. Gäste können bis zu viermal an Tagesveranstaltungen teilnehmen. Dadurch soll ihnen die Entscheidung für die Mitgliedschaft im Kölner Alpenverein erleichtert werden. Gäste zahlen einen Kostenbeitrag von 2,50 Euro pro Tag und Person.

## Kosten von Veranstaltungen der Gruppen

Die Kosten der Tourenleiter/innen (Unterkunft, Verpflegung (Halbpension + 10 Euro/Tag pauschal), Beförderung während der Tour (Lift, Bus, Taxi, Zug etc.), Auslagen für Organisation und Karten/ Führer) werden auf die Teilnehmer/innen umgelegt und mit einer eventuell geleisteten Anzahlung/ Anmeldegebühr verrechnet. Bei Stornierungen können diese Kosten auch auf die Teilnehmer/innen umgelegt werden, die storniert haben, es sei denn, dass andere Teilnehmer/innen deren Platz eingenommen haben. Den überschüssigen Betrag erhält jede/r Teilnehmer/in nach der Tour vom Tourenleiter zurück. Die Fahrtkosten werden den Tourenleiter/innen im Rahmen der Reisekostenordnung des Kölner Alpenvereins aus dem Etat der jeweiligen Gruppe erstattet. Da die Tourenleiter/innen ehrenamtlich tätig sind, fallen keine weiteren Kosten für sie an.

Jede/r Teilnehmer/in muss selbst für die während der Tour entstehenden Kosten (Unterkunft, Verpflegung, Transport etc.) aufkommen, es sei denn, es ist in der Ausschreibung anderweitig beschrieben (Leistungen). Über den ungefähr zu erwartenden Umfang der Teilnehmerkosten können die jeweiligen Tourenleiter/innen geben. Eine Anmeldung zu einer Veranstaltung wird erst nach Eingang der Anzahlung berücksichtigt, insofern eine Anzahlung ausgeschrieben wurde. Unabhängig vom Anmeldeverfahren entscheiden die Tourenleiter/innen über die endgültige Teilnahme an der Veranstaltung. Es besteht kein Anspruch auf die Durchführung, wenn Witterung oder sonstige Einflüsse die Realisierung verhindern. Näheres dazu ist in der Regelung "Veranstaltungen der Sektion Rheinland-Köln" festgelegt, die in unserer Geschäftsstelle und auf unserer Webseite einzusehen ist.

\_\_\_\_\_  
Ort, Datum

\_\_\_\_\_  
Unterschrift(en) (bei Minderjährigen, aller Erziehungsberechtigten)

# Vorstand und Beisitzer

## 1. Vorsitzender

Karl-Heinz Kubatschka  
mobil: 0172 1789949  
kalle@dav-koeln.de

## 2. Vorsitzender

Oswald Palsa  
Tel.: 02234 9899340  
Fax: 03221 2351740  
mobil: 0172 2901213  
oswald.palsa@dav-koeln.de

## 3. Vorsitzender

Ulrich Ehlen  
Tel.: 02171 32948  
mobil: 0177 4277521  
ulrich.ehlen@dav-koeln.de

## Schatzmeister

Bernd Koch  
mobil: 0175 2233857  
bernd.koch@dav-koeln.de

## Beisitzer

Volker Klockhaus  
Tel. privat: 02772 570810  
Tel. geschäftl.: 02771 83840  
volker.klockhaus@dav-koeln.de

## Schriftführer

Frank Berthold  
Tel.: 0221 16812452  
frank.berthold@dav-koeln.de

## Beisitzer

Hardy Woywod  
hardy.woywod@dav-koeln.de

## Referentin für Ausbildung

Kirsti Schareina  
mobil: 01573 7535701  
kirsti.schareina@dav-koeln.de

## Beisitzer

Oliver Fuchs  
Tel.: 02236 8968867  
oliver.fuchs@dav-koeln.de

## Beisitzer Kommunikation

Stephan Ling  
Tel.: 0221 7392631  
stephan.ling@dav-koeln.de

## Referentin für Ehrenamt

Monique Heimann  
monique.heimann@dav-koeln.de

## Beisitzerin

Claudia Krey

## Referent für Gruppen

Rainer Jürgens  
Tel.: 02202 58276  
rainer.juergens@dav-koeln.de

## Beisitzer

Burkhard Frielingsdorf  
Tel.: 02204 21171  
burkhard.frielingsdorf@dav-koeln.de

## Aktivitäten am Donnerstag

Dieter Kretzschmar  
Tel.: 0221 230211  
dieter.kretzschmar@dav-koeln.de

## Alpinistengruppe

Bernd Kästner  
Mobil: 0171 1991352  
bernd.kaestner@dav-koeln.de

## Familiengruppe

Renate Jaritz  
Tel.: 02234 998074  
renate.jaritz@dav-koeln.de

## Frauen-Bergsport-Gruppe

Johanna Brings  
Tel.: 02233 716017  
johanna.brings@dav-koeln.de

## Handicap-Klettergruppe

Falko Nettekoven  
Tel. 0172 2556556  
falko.nettekoven@jdav-koeln.de

## integrativ

Svenja Nettekoven  
svenja@jdav-koeln.de

## Klettergruppe

Udo Sauer  
Tel.: 02207 7808  
udo.sauer@dav-koeln.de

## Mountainbikegruppe

Thomas Mundt  
Tel.: 02206 909370  
thomas.mundt@dav-koeln.de

## Skitourengruppe

Boris Klinnert  
Tel.: 0221 9726824  
boris.klinnert@dav-koeln.de

## Sportgruppe

Josef Nagel  
Tel.: 02234 74995  
josef.nagel@dav-koeln.de

## Tourengruppe

Peter Hommens  
Tel.: 0221 3908690  
mobil: 0178 1584830  
peter.hommens@dav-koeln.de

## Wandergruppe

Matthias Övermöhle  
Tel.: 02234 61241  
matthias.oevermoehle@dav-koeln.de

## Referent für Hütten und Wege

Fritz Rodenhäuser  
mobil: 0151 14992933  
fritz.rodenehaeuser@dav-koeln.de

## Beisitzer

Michael Stein  
Tel.: 0241 53808162  
michael.stein@dav-koeln.de

## Beisitzer Kölner Haus

Johannes Wiedemann  
mobil: 0170 2291905  
johannes.wiedemann@dav-koeln.de

## Beisitzer Hexenseehütte

Wolfgang Halter  
wolfgang.halter@dav-koeln.de

## Beisitzer Kölner Eifelhütte

Hans-Jürgen Dettbarn  
mobil: 0178 8501078  
juergen.dettbarn@dav-koeln.de

## Beisitzer Wege

Michael Stein  
s.o.

## Referent für Jugend

Mirko Nettekoven  
Tel.: 0212 24921775  
mirko@jdav-koeln.de

## Beisitzerin

Alina Jürgens  
alina@jdav-koeln.de

## Referent für Leistungssport

Peter Plück  
Tel.: 0221 9484052  
mobil: 0171 6972714  
peter.plueck@dav-koeln.de

## Beisitzer Leistungssport

Jochen Prox  
jochen.prox@dav-koeln.de

## Referentin für Naturschutz

Elisabeth Roesicke  
Tel.: 0228 341215  
elisabeth.roesicke@dav-koeln.de

## Beisitzer

Torsten Lietz  
Tel.: 02273 6903569  
mobil: 0176 82056333  
torsten.lietz@dav-koeln.de

## Naturerlebnisgruppe

siehe Referentin für Naturschutz

## Referent/in für Öffentlichkeitsarbeit

### Beisitzer ÖA/Veranstaltungen

Axel Vorberg  
Tel.: 02171 759191  
mobil: 0172 5216579  
axel.vorberg@dav-koeln.de

### Beisitzer ÖA/Projekte

Philipp Hesse  
mobil: 0179 4911572  
philipp.hesse@dav-koeln.de

### Beisitzerin Pressearbeit

NN

### Beisitzerin Redaktion

gletscherspalten

NN

### Archiv

Reinhold Kruse  
Tel.: 0221 763148  
reinhold.kruse@dav-koeln.de

### Beisitzerin Bücherei

Sonja Woywod  
sonja.woywod@dav-koeln.de

### Beisitzer Vorträge

NN

### Beisitzer Digitale Medien

Karl-Heinz Kubatschka  
siehe 1. Vorsitzender

### Ältestenrat

Heinz Arling	Tel.: 02206 1501
Hannes Arnold	Tel.: 0211 13956432
Hanno Jacobs	Tel.: 02173 74952
Jürgen May	Tel.: 0221 383966
Elisabeth Stöppler	Tel.: 02233 75916

### Ehrenmitglieder

Heinz Arling  
*Ehrenvorsitzender*  
Franz Althaler  
Johannes Arnold  
Gisela Becher  
Andreas Borchert  
Karl-Heinz Dries  
Burkhard Frielingsdorf  
Oliver Fuchs  
Andreas Hellriegel  
Hanno Jacobs  
Reinhold Kruse  
Christiane Lube-Dax  
Jürgen May  
Heinrich Moritz  
Reinhold Nomigkeit  
Günther Otten  
Hans Schaffgans  
Florian Schmitz  
Karin Spiegel  
Elisabeth Stöppler  
Günther Wulf