

VERANSTALTUNGSPROGRAMM

Deutscher Alpenverein | Sektion Rheinland-Köln e.V. | www.dav-koeln.de | info@dav-koeln.de
Clemensstraße 5-7 (Nähe Neumarkt) | 50676 Köln | Tel. 0221 2406754 | Fax 0221 2406764



AlpinVisionen 2017 - Vortragsreihe für Wanderer, Bergsteiger, Foto- und Naturfreunde

Freitag, 15. September 2017, 20:00 Uhr

About a different life

Multivisionsvortrag mit Nina Caprez

Nina Caprez nimmt uns mit auf eine Reise durch ihr ungewöhnliches Leben. Neben ihrer Leidenschaft für das Klettern ermöglichte ihr außergewöhnliches Talent zudem durch zahlreiche Erfolge bereits mit 19 Jahren den Einstieg ins Profilage. Erfahrungen von Konkurrenzdruck und engen Wettkampfritualen bewegen sie zu einem konsequenten Wechsel zum alpinen Sportklettern. Ihre besondere Veranlagung führt sie zu spektakulären Erfolgen auf Routen des oberen Schwierigkeitsgrades, wie z.B. „Silbergeier“ im Rätikon (8b+).



Doch ihre wahre Motivation erkennt sie in sich selbst, in der intensiven Auseinandersetzung mit dem Fels, der inneren Herausforderung von der physischen Steigerung bis hin zur totalen mentalen Beherrschung, die sie zu immer neuen fordernden Routen inspiriert. Für Nina Caprez ist das Klettern eine endlose Reise, eine Lebensschule mit spannenden Herausforderungen, die ihr Herz hoch schlagen lassen. Darüber berichtet die Powerfrau in ihrem Vortrag – lassen Sie sich mitnehmen und Teil dieser ganz eigenen Route durch die Kletterwelt werden.

Über die Referentin: Nina Caprez ist zurzeit eine der stärksten Sport- und Felskletterinnen der Welt. Aufgewachsen im Schweizer Kanton Graubünden, im Prättigau, entdeckte Nina Caprez bereits mit 13 Jahren ihre Leidenschaft für den Klettersport, seither ein roter Faden in ihrem Leben. Sie folgte ihrer Leidenschaft und Berufung – dem Klettern und den damit einhergehenden sportlichen und menschlichen Herausforderungen. Diese findet sie seit einigen Jahren in den spektakulärsten und schwierigsten Kletterwänden der Welt. Zusammen mit der damit einhergehenden tiefen Zufriedenheit und Lebensfreude, die daraus entsteht.

Eintritt: 9,00 Euro - Mitglieder 6,00 Euro - Kinder/Jugendliche 3,00 Euro

Karten zu den Vorträgen sind auf www.alpinvisionen.de, in der Geschäftsstelle und Abendkasse erhältlich. Bei den Vorträgen verlosen wir Gutscheine von McTREK sowie Bücher aus dem Bergverlag Rother.



Veranstaltungsbeginn jeweils um 20:00 Uhr, Einlass um 19:30 Uhr, Catering ab 19:00 Uhr und in der Pause.

Veranstaltungsort: Aula des Barbara-von-Sell-Berufskollegs, Niehler Kirchweg 118, Köln-Nippes. Parkplätze sind auf dem Schulhof hinter dem Gebäude. KVB-Haltestelle Neusser Str./Gürtel ist mit den Linien 12, 13 und 15 sowie den Buslinien 121, 140 und 147 erreichbar. In ca. 5 Minuten kommt man über die Neusser Straße und den Niehler Kirchweg zum Vortragsort.

10. Kölner AlpinTag am 14. Oktober im Forum Leverkusen!

Die erste eigene Klettertour planen, bekannte Bergsportgrößen treffen oder neuste Trends bei der Ausrüstung entdecken: Der Kölner AlpinTag am 14. Oktober im Forum Leverkusen findet in diesem Jahr zum zehnten Mal statt!

Neben spannenden Workshops gibt es acht spektakuläre Reisereportagen auf Großleinwand zu sehen, bei denen Bergsportprofis wie Robert Jasper, aber auch leidenschaftliche Wanderer wie Martl Jung oder der Naturliebhaber und Filmemacher Stefan Erdmann von ihren Abenteuern berichten.

www.koelner-alpintag.de



INHALT

- 01 Vorträge
- 02 Alpinistengruppe
- 02 Tourengruppe
- 02 Wandergruppe
- 02 Aktivitäten am Donnerstag
- 02 Naturerlebnisgruppe
- 14 Familiengruppen
- 15 Frauen-Bergsport-Gruppe
- 16 Handicap-Klettergruppe
- 16 Klettergruppe
- 17 Trainingsangebote
- 17 Skitourengruppe
- 18 Sportgruppe
- 18 Mountainbikegruppe
- 18 integrativ
- 18 Junge Erwachsene
- 18 Jugend
- 19 Mitgliedsbeiträge
- 20 Anmeldung
- 21 Vorstand und Beisitzer

was kann man wo machen ...

Wandern

- Alpinistengruppe
- Frauen-Bergsport-Gruppe
- Tourengruppe
- Wandergruppe
- Familiengruppen
- Naturerlebnisgruppe
- integrativ

Wanderwochen

- Tourengruppe

Bergwandern

- Alpinistengruppe
- Frauen-Bergsport-Gruppe
- Tourengruppe

Hochtouren

- Alpinistengruppe
- Tourengruppe

Mountainbike- und Radtouren

- Alpinistengruppe
- Tourengruppe
- Klettergruppe
- Mountainbikegruppe

Klettern

- Frauen-Bergsport-Gruppe
- Handicap-Klettergruppe
- Klettergruppe
- Alpinistengruppe
- KletterKidz (für Kinder)

Vorträge und Treffen

- Alpinistengruppe
- Tourengruppe
- Naturerlebnisgruppe

Alpine Vorbereitung

- Alpinistengruppe

Sportabende

- Sportgruppe
- Klettergruppe



Alpinistengruppe (AG)

Leitung: **Bernd Kästner**
02232 67343, bernd.kaestner@dav-koeln.de

Über uns: Die Alpinistengruppe konzentriert sich auf Bergsteigen, Klettersteige, Wochenend-Kletterfahrten und anspruchsvolle Tageswanderungen. Wir bewegen uns im alpinen Gelände, begehen anspruchsvolle Klettersteige und Kletterrouten in steilen Wänden, durchsteigen eisige Couloirs in den Westalpen oder erleben die Berge auf fordernden Hochtouren. Die dafür erforderlichen Kenntnisse sind bei den Teilnehmerinnen und Teilnehmern bereits vorhanden. Der praktische Austausch von Erfahrungen und die Anwendung der Techniken sollen neben dem Erreichen persönlicher Ziele am Berg und dem Gefühl der Berggemeinschaft im Mittelpunkt stehen.

Aktivitäten: Das ganze Jahr über unternehmen wir Tageswanderungen zur Verbesserung der Kondition und zur Vorbereitung auf alpinistische Unternehmungen. Dabei gehen wir schon mal weglos und in steilem Gelände, machen ordentlich Höhenmeter und das Ganze zügigen Schrittes. Bei den gemeinsamen Wochenend- und Bergfahrten handelt es sich meist um Gemeinschaftstouren, die keinen ausgewiesenen Führer haben. Die Tourenwochen werden teilweise in Zusammenarbeit mit dem Ausbildungsreferat konzipiert und sollen dazu dienen, Wissen und Erlerntes aus den Kursen zu vertiefen und die Fähigkeiten im Hochgebirge und im Eis zu festigen. Die Organisatoren der Gemeinschaftstouren haben oft eine Ausbildung zum Fachübungsleiter absolviert, übernehmen jedoch keine sicherheitsrelevante Verantwortung. Interessenten an anspruchsvollen Touren sind hier genau richtig.

Mit den Veranstaltungen Konditionstraining-Wanderung (KT) soll mit anspruchsvollen Wanderungen die Ausdauer gekräftigt und auf alpine Aktivitäten vorbereitet werden. Dabei wird in der Regel ein durchschnittliches Gehtempo von 5 bis 5,5 km/h gewählt. Die Veranstaltungen Alpine Vorbereitung (AV) sind anspruchsvolle und ausgedehnte Mittelgebirgstouren. Es ist Trittsicherheit in unwegsamen Gelände und stellenweise Schwindelfreiheit erforderlich. Die recht hohe Durchschnittsgeschwindigkeit von meist mehr als 5,5 km/h, sofern die Weg- und Witterungsverhältnisse es zulassen, erfordert eine besonders gute Grundkondition. Hier werden bisweilen 500 Hm und mehr pro Stunde im Aufstieg gegangen, die Pausen sind eher knapp bemessen. Bitte ausreichend Getränke mitnehmen! Bei den regelmäßigen Treffen und an Gruppenabenden informieren wir uns gegenseitig über Neuigkeiten, berichten über unsere Unternehmungen und Planungen und teilen Erfahrungen.

NEU * NEU *** NEU**

Klettertreff der Alpinistengruppe

Wann: Jeden Dienstag und Donnerstag ab 18:30 Uhr
Wo: Kletterhalle Chimpanzodrome in Frechen
Kletterkönnen: Ab UIAA 6 aufwärts
Ziel: eigenverantwortliches Klettern in der Gruppe sowie Planung und Austausch über zukünftige Touren
Ansprechpartner: Lukas Müller, 02446 3912, lukas.blens@googlemail.com, und Anna Skora, 0172 2123538, anna.skora@hotmail.de

Schöne Touren, viel Spaß und eine gute Zeit wünscht euch auch im Namen aller ehrenamtlichen Tourleiter und Organisatoren
Bernd Kästner

Änderungen und Ergänzungen sind aufgrund der frühen Planung möglich! Informationen über Änderungen, Ergänzungen und wissenswerte Neuigkeiten werden über die Mailing-Liste weiter gegeben. An- und Abmeldung für diese Informationen erfolgt durch Eingabe der E-Mail Adresse auf unserer Webseite unter alpinistengruppe.dav-koeln.de. Wir bitten für alle Veranstaltungen mit Angabe einer Telefonnummer um Voranmeldung.



Tourengruppe (TG)

Leitung: **Peter Hommens**, 0221 3908690
0178 1584830, peter.hommens@dav-koeln.de

Wir laden Euch ein zu Tourenwochen in die Berge, zum Bergwandern, auf die Pisten zum Skifahren, zum Trekking in die Natur, auf die Flüsse der Umgebung, paddelnd, meistens auf eigenen Füßen, aber auch rollend auf Trekkingrädern. Damit Ihr Euch untereinander kennenlernen könnt, fit bleibt und gemeinsam auf Touren vorbereiten könnt, bieten wir ganzjährig in der näheren Umgebung und den Mittelgebirgen Tages- sowie Mehrtagesveranstaltungen (ausgedehnte Tageswanderungen, Kulturwanderungen, Rad- und Kanutouren usw.) an.

An diesen Veranstaltungen kann jeder teilnehmen, der über eine gewisse Grundkondition, Schwindelfreiheit und Trittsicherheit verfügt.

Was wird in der Tourengruppe angeboten?

Bergwanderwochen (mit ausgebildeten DAV-Wanderleitern), Mehrtagesveranstaltungen (auch Wochenendwanderungen), ausgedehnte Tageswanderungen (Bereich 22 km bis Bereich über 30 km, keine Konditionswanderungen oder Alpine Vorbereitung, Gehtempo 4-5 km/h), Trekkingtouren, Radwandern (auch Radwanderwochen mit Trekkingrad), Kanutouren (mit Führer oder besonderer Ausbildung). Über Neuigkeiten, Terminänderungen und Veranstaltungshinweisen usw. informiert Euch der regelmäßige Tourengruppen-Newsletter, wenn Ihr Euch in die Mailingliste einträgt.



Wandergruppe (WG)

Leitung: **Matthias Övermöhle**,
02234 61241, 0171 2204234
matthias.oevermoehle@dav-koeln.de

Wir sind eine Gruppe von Outdoor-Begeisterten, die gemeinsam ihre Freizeit mit Tageswanderungen auf den Trails durch Eifel, Bergisches Land, Westerwald oder an Rhein und Mosel verbringen. Wir wandern in einem angenehmen Tempo von ca. 4 km/h bis max. 22 km Strecke. Ideal um sich dabei zu unterhalten und neue Leute kennenzulernen. In der Regel reisen wir mit der Bahn an und haben nach der Wanderung noch eine Schlusseinkehr. Jeder Wanderfreund ist herzlich willkommen, auch Neulinge, die noch nicht DAV-Mitglied sind.



Aktivitäten am Donnerstag (AD)

Leitung: **Dieter Kretzschmar**, 0221 230211,
dieter-kretzschmar@t-online.de

Liebe Bergfreundinnen und Bergfreunde,

früher war uns kein Gipfel zu hoch. Ob über Fels, Klettersteige oder Gletscher, der Gipfel war das Ziel. Heute überlassen wir das gerne den Jüngeren. In der Natur zu sein, ist heute unser Ziel. Beim Wandern im Mittel- und Hochgebirge ohne Hetze und Eile, angepasst an unsere Fitness, fühlen wir uns wohl. Deshalb haben wir bei unseren täglichen Wanderungen Maßstäbe gesetzt, die nicht überschritten werden: 12-15 km, 400 Höhenmeter, 5-6 Stunden, Rucksackverpflegung und eine gemütliche Schlusseinkehr. Unser Wandergebiet sind die Mittelgebirge und die Alpen in Europa. Wir benutzen die öffentlichen Verkehrsmittel und nehmen auch gerne eine Seilbahn. Bei Wanderungen über mehrere Tage bevorzugen wir ein festes Quartier. Wandern, Besichtigungen mit Kultur und Freundschaft sind das, was wir fördern. So freuen wir uns über das große Interesse an unseren Veranstaltungen für Jung oder Alt. Sollte dir unser Programm gefallen dann melde dich an.
Du bist herzlich willkommen!





Naturerlebnisgruppe (NG)

Leitung: **Elisabeth Roesicke**, 0228 341215
elisabeth.roesicke@dav-koeln.de

Wir sind eine Gruppe, die im Naturschutzreferat angesiedelt ist. Wir möchten die Ziele, die der DAV als Naturschutzverband hat, für unsere Sektion verwirklichen. Wir möchten die Bewusstseinsbildung unserer Bergsportler für den Natur- und Umweltschutz fördern und Wege eines verantwortungsvolleren Umgangs mit der Natur aufzeigen. Und weil man nur das gerne schützt, was man kennt, bieten wir Wanderungen und Veranstaltungen an, die Wissenswertes über Pflanzen, Tiere und Ökosysteme vermitteln. Freude und das Erlebnis in der Natur steht dabei an erster Stelle. Das gilt auch für unsere praktischen Arbeitseinsätze, bei denen wir "Hand anlegen" und Biotope pflegen.

Tagesveranstaltungen



08.07.17 **KT: Lieser-Pfad am Stück**

AG
160 km
 
Länge: 43 km, Aufstieg: 1.250 Hm, Dauer: 9-10 Std.
Von Wittlich über Manderscheid nach Daun, Kurpark, mit Schlenker über Belvedere (falls Ankunft Manderscheid Burgenblick spätestens 15:15 Uhr); Rucksackverpflegung, Schlusseinkehr in Gerolstein; Busfahrt von Daun nach Gerolstein, Bahnfahrt Gerolstein-Köln.
Treffpunkt: 6:20 Uhr Köln Hbf domseitig Haupteingang
Anmeldung: bis 2 Tage vorher beim Tourenleiter
Leitung: Robert Strauch, 0221 234717, 0174 8720523, robert.strauch@rechtsanwalt-strauch.com

08.07.17 **Drei Bäche Tour**

TG
Länge: 70 km, Aufstieg: 800 Hm, Dauer: 6-7 Std.
Im Eifeler Quellendreieck bietet diese Radrundtour entlang der Flüsse Ahr, Kyll und Urft ein Radvergnügen für sportlich ambitionierte Radfahrer. Diese Strecke verbindet die Radwege Ahradweg, Kyllradweg, Kalkeifelradweg und Urftadweg. An- und Abreise mit der DB, Helmpflicht, max. 10 Teilnehmer.
Treffpunkt: bei Anmeldung beim Tourenleiter
Anmeldung: bis 2 Tage vorher beim Tourenleiter
Leitung: Joachim Kirmse, 0221 436384, 0177 3560069, joachimkirmse@gmail.com

09.07.17 **Rundtour Bergisches Land um das Dorf Thier**

WG
42 km
 
Länge: 17 km, Aufstieg: 350 Hm, Dauer: 5 Std.
Aussichts- und abwechslungsreicher Rundweg um den Wipperfürther Ortsteil Thier über Felder, Wiesen und durch Wälder. In einem großen Bogen geht es um Thier durch kleine Weiler, wie Klespe, Drecke oder Berghausen mit ihrem bergischen Charme. Diese Wanderung mit herrlichen Ausblicken, wie z.B. vom Freiluftaltar Ommerborn, hat alles zu bieten was das Bergische Land ausmacht. Nach etwa der halben Strecke können sich die Teilnehmer beim Matthes auf dem Campingplatz Oberbüschem für die weitere Wanderung stärken. Alternativer Treffpunkt: direkt an der Bushaltestelle in Jörgensmühle (L286), Beginn der Wanderung um 9:54 Uhr, Rückfahrt von Jörgensmühle um 16:38 Uhr, Ankunft Hbf. Köln 17:43 Uhr.
Treffpunkt: Köln, Hbf. 8:25 Uhr, Abf. S11 8:47 Uhr nach Bergisch Gladbach, dann Bus 426 nach Jörgensmühle
Anmeldung: nicht erforderlich
Leitung: Ludwig Eichinger, 0221 4206655, 0179 7504909, ludwig.eichinger@uni-koeln.de

13.07.17 **Bergischer Streifzug**


AD
Länge: 13 km, Aufstieg: 300 Hm, Dauer: 4 Std.
Wanderung auf dem Fachwerkweg rund um Ruppichterth im Bröltal, Rucksackverpflegung, Schlusseinkehr.
Treffpunkt: 9:00 Uhr Köln Hauptbahnhof
Anmeldung: bei Wolfgang Spillmann, 02243 5269, wolfgang@spillmann-eitorf.de

15.07.17 **KT: Leichlinger Wupperberge**



AG
35 km

Länge: 30 km, Aufstieg: 1.100 Hm, Dauer: 7,5 Std.
Rundwanderung durch die Steilufer beidseits der Wupper zwischen Glüder und Wipperaue. Belohnt werden die Aufstiege durch abwechslungsreiche Ausblicke auf den gewundenen Flusslauf. Zur Ab- und Rundung durchstreifen wir die Bachtäler der südlichen Wupperzuläufe und werfen einen Blick in das mehr als 800 Jahre alte Höhendort Witzhelden. Rucksackverpflegung, Schlusseinkehr.
Treffpunkt: Leichlingen-Diepentel
Anmeldung: per Mail bis 2 Tage vor der Tour
Leitung: Dieter Mrotzek, 02174 1388, 0179 9973503, dmrotzek@gmx.de

15.07.17 **EifelBahnSteig 10. Etappe**

TG
82 km

Länge: 27 km, Aufstieg: 520 Hm, Dauer: 7 Std.
Von Dahlem nach Jünkerath. Moorpfad, Vierherrenstein, Kalvarienberg und Hippelsteinchen; Rucksackverpflegung, Schlusseinkehr, Bahnreise, Mindest-/Höchstteilnehmer: 9/19.
Treffpunkt: bei Anmeldung.
Anmeldung: bis 2 Tage vorher beim Tourenleiter.
Leitung: Peter Hommens, 0221 3908690, 0178 1584830, peter.hommens@dav-koeln.de


16.07.17 **Natursteig Sieg**

WG
61 km
 
Länge: 21 km, Aufstieg: 600 Hm, Dauer: 5,5 Std.
Wir wandern auf dem Natursteig Sieg von Eitdorf über Bohlscheid in Kaltbachtal mit seiner völligen Stille und Abgeschlossenheit nach Herchen im Windecker Ländchen. Rucksackverpflegung und Schlusseinkehr.
Treffpunkt: Köln Hbf. Haupteingang um 8:40 Uhr, Abf. 9:01 Uhr S 12
Anmeldung: nicht erforderlich
Leitung: Monika Nohl, 0173 1449326.



20.07.17 **Scherfbachtal**

AD
Länge: 13 km, Aufstieg: 300 Hm, Dauer: 4 Std.
Wanderung von Dürscheid durch das Scherfbachtal nach Bechen, zur Weiher Mühle und zurück nach Dürscheid, Rucksackverpflegung, Schlusseinkehr.
Treffpunkt: 9:00 Uhr Köln Hauptbahnhof
Anmeldung: bei Rolf Decker, 0221 864802

22.07.17 **KT: Maare und mehr**

AG
121 km

Länge: 31 km, Aufstieg: 1.100 Hm.
Terminänderung!!!
Abwechslungsreiche Rundwanderung in der westlichen Vulkaneifel entlang des Tals der Kleinen Kyll, vorbei an Meerfelder Maar und Kratersee Windsborn am Mosenberg, weiter über die Robertschanzel und den Manderscheider Burgenstieg zurück.
Treffpunkt: bei Anmeldung
Anmeldung: sowie Anfragen/Angebote zu Mitfahrgelegenheiten bitte nur per E-Mail beim Tourenleiter
Leitung: Jens Schumann, 0178 1962007, jens.schumann@dav-koeln.de

23.07.17 **Aussichten Oberberg Pur Marienheide/Gummersbach**


WG
60 km
 
Länge: 18 km, Aufstieg: 400 Hm, Dauer: 5,5 Std.
Von Marienheide geht es entlang der idyllischen Brucher Talsperre zum Unnenberg, einer der höchsten Erhebungen im Oberberg. Nach phantastischem Rundblick von der Aussichtsplattform des Turms geht es vorbei an Grauwackesteinbrüchen Richtung Gummersbach. Rucksackverpflegung, Schlusseinkehr.
Treffpunkt: Marienheide Bahnhof (Anbindung RB25) 10:00 Uhr, weitere Info bei Anmeldung
Anmeldung: Tel. oder E-Mail bis 2 Tage vorher beim Tourenleiter
Leitung: Volker Seidel, 02734 478640, 0176 66470198, gvseidel@online.de

29.07.17 **KT: Das Hohe Venn, Die Hochmoorlandschaft!**



AG
104 km

Länge: 40 km, Aufstieg: 1.000 Hm.
Nach einer Runde über die weiten Flächen des Hochmoores folgen wir engen Schluchten, idyllischen Tälern und Höhenwegen vorbei an Ghasterbach, Bayehonbach, Warchebach, Burg Reinhardstein, Talsperre Robertville zur Jupiler Mühle, aufwärts über Rotwasser und Wildbach Trô Maret, weiter über das Fraineu-Venn und Polleur-Venn zurück zum Ausgangspunkt. Schlusseinkehr: Baraque Michel.
Treffpunkt: bei Anmeldung
Anmeldung: sowie Anfragen/Angebote zu Mitfahrgelegenheiten bitte nur per E-Mail beim Tourenleiter
Leitung: Jens Schumann, 0178 1962007, jens.schumann@dav-koeln.de


29.07.17 **Naturgenuss Bachtäler Moselhunsrück**

TG
130 km

Länge: 29 km, Aufstieg: 700 Hm, Dauer: 8 Std.
Rundwanderung durch das Ehrbachtal und das Baybachtal, zwei der romantisch-wilden Seitentäler der Mosel.
Treffpunkt: bei Anmeldung beim Tourenleiter
Anmeldung: bis 2 Tage vorher beim Tourenleiter
Leitung: Peter Hommens, 0221 3908690, 0178 1584830, peter.hommens@dav-koeln.de


30.07.17 **Kreuzberg Ahrtal**


WG
70 km
 
Länge: 18 km, Aufstieg: 550 Hm, Dauer: 5 Std.
Von Kreuzberg an der Ahr zum Hornberg und Steinerberg vorbei am Hasenkreuz, Schwarzes Kreuz und Steinthals-Kopf nach Walporzheim. Rucksackverpflegung und Schlusseinkehr.
Treffpunkt: Köln, Hbf. Infopoint 8:35 Uhr, Abf. 8:56 Uhr RB
Anmeldung: nicht erforderlich
Leitung: Monika Nohl, 0173 1449326.


05.08.17 **KT: Kropbacher Schweiz (Rundtour)**
 AG Länge: 32 km, Aufstieg: 900 Hm, Dauer: 7,5 Std.
 80 km Die 'Kropbacher Schweiz' zwischen Altbund und der Abtei Marien-
 statt ist eine der schönsten Regionen des Westerwalds. Wir folgen dem idyllischen Verlauf der Nister, die mit ihren Ufern und Wiesen immer wieder zum Rasten, Beobachten und Träumen einlädt. Entlang der 31 km bietet sich uns eine Vielfalt an interessanten und schönen Wanderwegen. 'Naturpfad Weltende' nennen die Einheimischen den schmalen Pfad, der uns am Anfang der Tour begleitet. Die Aussichtspunkte 'Spitze Ley' und 'Hohe Ley' verschaffen uns eine herrliche Sicht über den Verlauf der Nister sowie den umliegenden Orten.
 Treffpunkt: Bekanntgabe nach Anmeldung. Abfahrt ca. 8:00 Uhr per Pkw in Köln
 Anmeldung: bis 2 Tage vorher beim Tourenleiter nur per E-Mail zwecks Fahrgemeinschaften, ggfs. Sektionsbus
 Leitung: Matthias Övermöhle, 02234 61241, 0171 2204234, matthias.oevermoehle@dav-koeln.de

05.08.17 **Wanderung Montaner Leverkusener Osten**
 TG Länge: 26 km, Aufstieg: 610 Hm, Dauer: 6-7 Std.
 20 km Der Rundweg verläuft kurz durch das Ölbachtal zum „NaturGut Ophoven“, dann im Wiembachtal an Mühlen vorbei (wir können uns bei Interesse die Lambertsmühle anschauen), zwischendurch machen wir auch ein paar aussichtsreiche Höhenmeter, dann mit einem Schlenker bei Ropenstall, anschl. durch Burscheider Dörfer im munteren Auf und Ab ins Ölbachtal, ehe wir über den Höhenweg nach Claashäuschen zurückkehren. Die Tour findet nur bei trockenem Wetter statt. Max. 12 Personen, Schlusseinkehr im Claashäuschen.
 Treffpunkt: 9:00 Uhr Parkplatz Restaurant Claashäuschen, 51381 Lev-Biesenbach, Zum Claashäuschen 32.
 Anmeldung: bis 3 Tage vorher beim Tourenleiter
 Leitung: Gerd Lorenz, 0214 502322, fam.gerd.lorenz@t-online.de

06.08.17 **Über die Höhen der Urft**
 TG Länge: 32 km, Aufstieg: 750 Hm, Dauer: 7 Std.
 73 km Große Rundwanderung um Kall. Wir wandern in kleiner Gruppe, ca. 12-15 Teilnehmer. Anreise mit Kleinbus und PKW (möglichst mit Fahrgemeinschaften).
 Treffpunkt: Info beim Tourenleiter
 Anmeldung: bis zum 02.08.17 beim Tourenleiter
 Leitung: Martin Bremicker, 0175 9729501, wanderscout@arcor.de

06.08.17 **Wahlscheider Runde**
 WG Länge: 18 km, Aufstieg: 350 Hm, Dauer: 4,4 Std.
 30 km Vom Bahnhof Honrath aus wandern wir hinunter zur Agger, steigen auf zur Ortschaft Aiselsfeld, dann hinab ins Naafbachtal (Landschaftsschutzgebiet), gehen entlang der Naaf, durch die Aggerauen zum Aueller Hof und von dort zurück zum Bahnhof. Rucksackverpflegung, evtl. Einkehr.
 Treffpunkt: Köln Hbf. 9:05 Uhr Infopoint oder Bahnhof Honrath, 53797 Lohmar um 9:50 Uhr
 Anmeldung: nicht erforderlich
 Leitung: Meike Heinrichs, 02236 67589, 01575 1660212, meike.heinrichs@gmx.de

06.08.17 **Blumenwanderung auf dem Rodderberg**
 NG Dauer: ca. 4 Std.
 46 km Ganz im Süden Bonns hat sich rund um einen ehemaligen Vulkan ein Biotop entwickelt. Nachdem der letzte Ausbruch rund 30.000 Jahre zurückliegt, wissen viele gefährdete Pflanzen- und Tierarten die knapp 200 Meter hoch gelegene Wärmeinsel als Rückzugsraum im Ballungsgebiet zu schätzen. Seit fast hundert Jahren unter Naturschutz gestellt, und inzwischen auch zum FFH-Gebiet ausgewiesen, kann das 73 Hektar große Areal vor allem mit unterschiedlichen Biotopen aufwarten. Neben artenreichem Halbtrockenrasen und flachgründigem Trockenrasen gibt es auch Fels- und Pioniergesellschaften zu sehen. Heimat von mehr als 40 Arten, die auf der Roten Liste in Nordrhein-Westfalen stehen.
 Treffpunkt: 10:00 Uhr an der Broichhofkapelle an der Vulkanstraße in Wachtberg-Niederbachem. Gut mit der Deutschen Bahn (Bonn-Mehlem und der Linie 857 zu erreichen).
 Anmeldung: bis drei Tage vorher
 Leitung: Elisabeth Roesicke, 0228 341215, elisabeth.roesicke@dav-koeln.de














12.08.17 **KT: Acht-Maare-Wanderung**
 AG Länge: 37 km, Aufstieg: 1.000 Hm.
 112 km Gemündener Maar, Mäuseberg, Weinfelder Kirche und Maar, Schalkenmehrener Maar, Naturschutzgebiet Mürmes, Saxler, Gillenfeld, Pulvermaar, Strohner Märchen, über die Alf zum Holzmaar, Dürres Maar, Udler, Ruine Geißenburg (Freudenstein), dann durchs Liesertal zurück.
 Treffpunkt: bei Anmeldung
 Anmeldung: sowie Anfragen/Angebote zu Mitfahrgelegenheiten bitte nur per E-Mail beim Tourenleiter
 Leitung: Jens Schumann, 0178 1962007, jens.schumann@dav-koeln.de

12.08.17 **Wandern anders: Höhlenwanderung Kluterthöhle.**
 TG In der Kluterthöhle zeigen sich in 360 Gängen von fast 5.800 Metern unterirdische Seen, bizarre und geheimnisvolle Gänge und Hallen und besonders die versteinerten Lebewesen eines ehemaligen Riffs wie z.B. Schwämme, Muscheln und besonders schöne Korallen. Eine einmalige Gelegenheit in Deutschland durch ein versteinertes Korallenriff zu wandern. Ein ausgebildeter Höhlenführer führt uns ca. 1,5 Stunden durch weitgehend nicht beleuchtete Gänge der Höhle. Auf dieser speziellen Erlebnisroute muss teilweise etwas geklettert oder auf dem Bauch liegend durch Engstellen gekrochen werden. Gemeinschaftstour in Eigenverantwortung der Teilnehmer. Voraussetzung: Körperliche Gesundheit, keine Angst vor Enge oder Dunkelheit. Dringend empfohlen: Alte Kleidung und Gummistiefel, Taschenlampe, besser Stirnlampe, Schutzhelm (auch Fahrradhelm, kann auch kostenlos entliehen werden), Wechselkleidung. Nach der Führung ist noch eine kleine Rundwanderung auf den Kluterberg vorgesehen (9 km, ca. 2,5 Stunden). Schlusseinkehr, Bahnreise.
 Treffpunkt: bei Anmeldung beim Tourenleiter.
 Anmeldung: bitte bis spätestens 11.07.17, Exklusiv-Führung (nur unsere Gruppe, Kosten: Führung/Sammelkabine 9,00 Euro bei 14 Teilnehmern zuzügl. Anreise ÖPNV).
 Leitung: Peter Hommens, 0221 3908690, 0178 1584830, peter.hommens@dav-koeln.de

13.08.17 **Kürten im Bergischen Land**
 WG Länge: 19,5 km, Aufstieg: 530 Hm, Dauer: 5 Std.
 20 km Rundweg Kürten oberhalb der großen Dhünthalsperre, Rucksackverpflegung und Schlusseinkehr.
 Treffpunkt: Köln Hbf. Infopoint 8:20 Uhr, Ankunft Berg. Gladbach 9:07 Uhr, Ankunft Kürten um 9:45 nicht erforderlich
 Anmeldung: Peter Kux, peter.kux@netcologne.de.
 Leitung:

19.08.17 **KT: Bergisches Land**
 AG Länge: 27 km, Aufstieg: 750 Hm, Dauer: 7 Std.
 20 km Terminverschiebung! Von Altenberg, über Schleife bei Großspezard, Kultur-/Mühlenpfad nach Grimberg, Abstieg in die Aue, wegloser Felsgrad hoch nach Großgrimberg, Kochshof, Dhünntalsperre, Haussels, Linneftal, Maria in der Aue, Mühlenpfad/Pfadspur auf der rechten Dhünntal, Höhenweg Richtung Böckershammer, Thomashof, Eifgenburg, Eifgenbach, Altenberg. Schlusseinkehr. Rucksackverpflegung.
 Treffpunkt: 8:30 Uhr Parkplatz am Fachwerk-Gasthaus Wisskirchen, 51519 Odenthal - Altenberg, Am Rösberg 2.
 Anmeldung: Bis 3 Tage vorher beim Tourenleiter.
 Leitung: Gerd Lorenz, 0214 502322, fam.gerd.lorenz@t-online.de

19.08.17 **AV: Rund um das Ferschweiler Plateau**
 AG Länge: 33 km, Aufstieg: 1.300 Hm.
 Intensive Wanderung rund um das Sandstein-Plateau in der Südeifel. Auf wunderbaren Felspfaden umrunden wir das Gebiet an einem Tag. Tipp: AV-Wochenende für Konditionsstarke durch Kombination mit AV Petite Suisse am 27.08. möglich.
 Treffpunkt: und weitere Informationen bei Anmeldung
 Anmeldung: bitte nur per E-Mail beim Tourenleiter
 Leitung: Jens Schumann, 0178 1962007, jens.schumann@dav-koeln.de

- 20.08.17 **Siebengebirgswanderung**
WG
40 km  
Länge: 19 km, Aufstieg: 500 Hm, Dauer: 5 Std.
Vom Bahnhof Königswinter führt uns der Weg durchs Nachtigallental über Schallenberg und Geisberg hinunter ins Mirbesbachtal, von dort über Rosenau um den Stenzelberg zum Einkehrhaus(!) und über den Bittweg zurück. Rucksackverpflegung, Einkehr wahrscheinlich.
Treffpunkt: Köln Hbf. um 8:40 Uhr am Infopoint oder 9:40 Uhr am Bhf. Königswinter
Anmeldung: nicht erforderlich
Leitung: Meike Heinrichs, 02236 67589, 01575 1660212, meike.heinrichs@gmx.de.
- 20.08.17 **AV: Petite Suisse**
AG
Länge: 40 km, Aufstieg: 1.300 Hm.
Die imposanten Felsformationen der Kleinen Luxemburgischen Schweiz auf der anderen Seite der Sauer: spektakuläre Buntsandsteinpfade satt. Tipp: AV-Wochenende für Konditionsstarke durch Kombination mit AV Rund um das Ferschweiler Plateau am 26.08. möglich.
Treffpunkt: und weitere Informationen bei Anmeldung
Anmeldung: bitte nur per E-Mail beim Tourleiter
Leitung: Jens Schumann, 0178 1962007, jens.schumann@dav-koeln.de
- 26.08.17 **Wanderung Drachenfelder Ländchen**
TG
44 km  
Länge: 25 km, Aufstieg: 570 Hm, Dauer: 6 Std.
Der Rundweg startet beim jüngsten Vulkan der Region, dem Rodderberg, dann zunächst zum Rolandsbogen, weiter auf dem Rhein Höhenweg, nun über Züllighoven und Oberbachem zum geschichtsträchtigen Dächelsberg und zurück zum Rodderberg. Schlusseinkehr Landgasthaus Gut Broichhof. Wir werden das Siebengebirgs-panorama mit dem Rheintal aussichtsreich bewundern können. MFG oder ÖPNV-Anreise kann organisiert werden.
Teilnehmerzahl: max 12 Teilnehmer
Treffpunkt: 8:45 Uhr Parkplatz Landgasthaus Gut Broichhof, 53343 Wachtberg-Niederbachem, Rodderberg
Anmeldung: bis 3 Tage vorher beim Tourenleiter
Leitung: Gerd Lorenz, 0214 502322, fam.gerd.lorenz@t-online.de.
- 28.08.17 **Wanderung ab Hausen/Eifel an einem Wochentag**
WG
70 km  
Länge: 20 km, Aufstieg: 800 Hm, Dauer: 6 Std.
Wir fahren mit der Bahn über Düren nach Heimbach-Hausen im Rurtal. Unsere Wanderung führt uns über einige steile An- und Aufstiege, u.a. zum Kloster Mariawald. Ggf. Einkehr, Rucksackverpflegung, nähere Infos beim Tourenleiter.
Treffpunkt: Köln Hbf. Haupteingang bis 9:30 Uhr, Abfahrt 9:47 Uhr
Anmeldung: nicht erforderlich
Leitung: Volker Potreck, 02202 83732, 01575 3080837, volker.potreck@dav-koeln.de.
- 02.09.17 **KT: Vom Rhein bis zur Mosel**
AG
123 km  
Länge: 25 km, Aufstieg: 1.000 Hm, Dauer: 7 Std.
Boppard, Burg Thurant, Alken, Hatzenport. Rucksackverpflegung, Schlusseinkehr. Klettersteig-Geübten wird die Möglichkeit geboten, parallel zum ersten Teilstück der Wanderung den Klettersteig Boppard in eigener Verantwortung zu gehen.
Treffpunkt: 7:15 Uhr Köln Hbf oder 9:10 Uhr Boppard Bf.
Anmeldung: bis 2 Tage vorher beim Tourleiter
Leitung: Gholamali Sarabipour, 0221 5503029, 0178 6529713, g.sarabipour@web.de
- 03.09.17 **Rundwanderung bei Liers an der Ahr**
WG
75 km  
Länge: 19 km, Aufstieg: 550 Hm, Dauer: 6 Std.
Eine Rundtour von Liers bei Hönningen an der Ahr über Sierscheid, Ruine Wensberg, Lind und zurück nach Liers. Zum Teil wandern wir auf den Wegen vom Ahrsteig.
Treffpunkt: Treffpunkt wird bei Anmeldung bekanntgegeben
Anmeldung: Bis 5 Tage vorher beim Wanderleiter
Leitung: Rainer Jürgens, 02202 58276, rainer.juergens@dav-koeln.de.
- 07.09.17 **Vennwanderung**
AD
Länge: 16 km, Aufstieg: 400 Hm, Dauer: 5 Std.
Wanderung vom Setay-Venn den Troi Marets Bach abwärts und dann über die Ferme Libert zum Frederic Denkmal und entlang des Setay-Venns zurück, Rucksackverpflegung, Schlusseinkehr, Anfahrt mit PKW.
Treffpunkt: 8:30 Uhr P+R Platz Hürth Kiebitzweg (Haltestelle der Linie 18)
Anmeldung: bei Dieter Kretschmar, 0221 230211, dieter.kretschmar@dav-koeln.de
- 08.09.17 **Programmgestaltung 2018**
AD
Erstellung des Jahresprogramms 2018. Um zahlreiche Vorschläge wird gebeten. Jeder ist herzlich willkommen.
Treffpunkt: 16:00 Uhr DAV Geschäftsstelle, Clemensstr. 5-7
Anmeldung: Dieter Kretschmar, 0221 230211, dieter.kretschmar@dav-koeln.de
- 09.09.17 **KT: Zwischen Sieg und Bröhl: Der Nutscheid**
AG
42 km 
Länge: 29 km, Aufstieg: 950 Hm.
Abwechslungsreiche Rundwanderung über den Höhenzug bzw. die Wasserscheide Nutscheid zwischen den Flüssen Sieg und Bröhl mit Burg Herrnstein und Natursteinabflugrampe Stachelhardt.
Treffpunkt: bei Anmeldung
Anmeldung: sowie Anfragen/Angebote zu Mitfahrgelegenheiten bitte nur per E-Mail beim Tourleiter
Leitung: Jens Schumann, 0178 1962007, jens.schumann@dav-koeln.de
- 10.09.17 **Druidensteig I**
WG
105 km 
Länge: 17 km, Aufstieg: 550 Hm, Dauer: 4,5 Std.
Auf und Ab im Siegtal auf dem Druidensteig und vorbei zur ehemaligen Kultstätte der heidnischen Kelten. Bitte Getränke mitnehmen. Schlusseinkehr.
Treffpunkt: Köln Hbf (weitere Info bei Anmeldung), max. 20 Teilnehmer
Anmeldung: bis zum 06.09.2017 bei der Tourenleitung per E-Mail.
Leitung: Ute Fröhlich, ute.froehlich@dav-koeln.de.
- 13.09.17 **Programmgestaltung für 2018**
AG
Wir besprechen die Tourenangebote und Fix-Treffen für 2018 und stimmen die Termine ab. Alle Tourenleiter, Organisatoren und solche, die es werden wollen, sind recht herzlich eingeladen.
Treffpunkt: 19:00 Uhr in der Geschäftsstelle
Leitung: und weitere Informationen von Bernd Kästner, 02232 67343, 0171 1991352, bernd.kaestner@dav-koeln.de.
- 14.09.17 **Heideblüte in der Wahner Heide**
AD
Länge: 12 km, Aufstieg: 250 Hm, Dauer: 4 Std.
Wanderung von Troisdorf am Forsthaus Telegraph vorbei in die Wahner Heide und über Quarzitsteinsee, Kronenweiher, Leienweiher und Eremitage zurück nach Troisdorf, Rucksackverpflegung, Schlusseinkehr.
Treffpunkt: 9:00 Uhr Köln Hauptbahnhof
Anmeldung: bei Rolf Decker, 0221 864802
- 16.09.17 **KT: Vom Zillertal zu den Araukarien**
AG
60 km 
Länge: 30 km, Aufstieg: 1.050 Hm, Dauer: 7,5 Std.
Rundwanderung um Wuppertal-Cronenberg. Durch das Morsbachtal entlang alter Wassergräben und Stauweiher längst vergessener Hammerwerke und Schleifkotten. Im Arboretum Burgholz gibt es Wälder aus Zedern, Mammutbäumen, Riesentannen und einen pittoresken Araukarienhain. Über die Ronsdorfer Talsperre geht es zum Ausgangspunkt zurück. Rucksackverpflegung, Schlusseinkehr.
Treffpunkt: Wuppertal-Cronenberg/Zillertal, ggf. Fahrgemeinschaften ab Köln mit PKW
Anmeldung: per Mail bis 2 Tage vor der Tour
Leitung: Dieter Mrotzek, 02174 1388, 0179 9973503, dmrotzek@gmx.de

16.09.17 **Rundwanderung Abenden**
 TG Länge: 24 km, Aufstieg: 600 Hm, Dauer: 6 Std.
 65 km Wanderung rund um Abenden, vorbei an geheimnisvollen Schalensteinen mit jahrtausendealten Inschriften und an den Stätten Cäsars größter Niederlage gegen den Stamm der Eburonen im Jahre 54 v. Chr. bei Nideggen. Blicke auf Rursee, Clemens Stock Kapelle und Jufferley sind weitere Höhepunkte dieses Tages.
 Teilnehmerzahl: max. 12 Teilnehmer
 Treffpunkt: bei Anmeldung
 Anmeldung: sowie Anfragen/Angebote zu Fahrgemeinschaften bis 2 Tage vorher beim Tourenleiter.
 Leitung: Joachim Kirmse, 0221 436384, 0177 3560069, joachimkirmse@gmail.com.

16.09.17 **Von Monreal nach Moselkern**
 TG Länge: 35 km, Aufstieg: 1.000 Hm, Dauer: 8 Std.
 96 km Wanderung auf dem Fernwanderweg des Eifelvereins entlang des Elzbaches; vorbei an Mühlen und Burgen führt uns der Weg auch stellenweise über den Moselhöhenweg talabwärts bis nach Moselkern; zügiges Gehtempo, Rucksackverpflegung, Schlusseinkehr, gemeinsame Bahnreise.
 Treffpunkt: Köln Hbf, Zustiege möglich, Start der Tour: Monreal Bahnhof
 Anmeldung: bis 14.09.17 bei der Tourenleiterin
 Leitung: Martina Röher, 02234 9790555, mroeher@arcor.de.

17.09.17 **Eifel Urftalsperre**
 WG Länge: 17 km, Aufstieg: 340 Hm, Dauer: 4,5 Std.
 75 km von Morsbach vorbei an der großen Urftalsperre über Wolfgarten dann auf dem Eulenberg nach Gemünd, Rucksackverpflegung und Schlusseinkehr.
 Treffpunkt: Köln Hbf. (Infopoint) 8:40 Uhr
 Anmeldung: nicht erforderlich
 Leitung: Peter Kux, peter.kux@netcologne.de.

17.09.17 **Naturschutz-Dedektive erk. d. Wahner Heide**
 NG Marco Reeck wird gemeinsam mit Selina Gremmler eine Wanderung für Kinder besonders im Grundschulalter und ihre Eltern mit ca. 8 km Länge unternehmen, leichte Streckenführung, mit naturkundlichen Besonderheiten und mit kleinem Naturschutz-Wettbewerb.
 Treffpunkt: Bilderbuchmuseum in Troisdorf Burg Wissen; Wetterfeste Kleidung, eigene Verpflegung für unterwegs und ggf. Fernglas
 Anmeldung: bis drei Tage vorher bei Elisabeth Roesicke, 0228 341215, elisabeth.roesicke@dav-koeln.de.

21.09.17 **Wupperweg Teil 6**
 AD Länge: 15 km, Aufstieg: 400 Hm, Dauer: 5 Std.
 Wanderung von Wuppertal-Laaken zum Toelleturm und über die Wuppertaler Südhöhen zum Friedrichsberg und weiter zur S-Bahnstation Wuppertal-Zoo, Rucksackverpflegung, Schlusseinkehr.
 Treffpunkt: 9:00 Uhr Köln Hauptbahnhof
 Anmeldung: bei Dieter Kretschmar, 0221 230211, dieter.kretschmar@dav-koeln.de

22.09.17 **Beidseits der Sieg an einem Wochentag**
 WG Länge: 19 km, Aufstieg: 600 Hm, Dauer: 4,5 Std.
 50 km Wir fahren mit der Bahn nach Kirchen an der Sieg. Unsere Wanderung führt uns zur Freusburg, wir überqueren in Mudersbach die Sieg und wandern anschließend über die südlichen Höhenzüge der Sieg wieder zurück nach Kirchen. Einkehr ggf. in Kirchen, Rucksackverpflegung, nähere Infos beim Tourenleiter.
 Treffpunkt: Köln Hbf. Haupteingang um 9:00 Uhr, Abfahrt 9:24 Uhr
 Anmeldung: nicht erforderlich
 Leitung: Volker Potreck 02202 83732, 01575 3080837, volker.potreck@dav-koeln.de.

23.09.17 **KT: Zwischen Sieg und Wied: Die Leuscheid**
 AG Länge: 37 km, Aufstieg: 1.150 Hm.
 58 km Intensive Rundwanderung über den Höhenzug bzw. die Wasserscheide Leuscheid zwischen den Flüssen Sieg und Wied mit viel Wald und wenig Besuchern.
 Treffpunkt: bei Anmeldung
 Anmeldung: sowie Anfragen/Angebote zu Mitfahrgelegenheiten bitte nur per E-Mail beim Tourenleiter
 Leitung: Jens Schumann, 0178 1962007, jens.schumann@dav-koeln.de

24.09.17 **Heideweg in der Wahner Heide**
 WG Länge: 20 km, Aufstieg: 250 Hm, Dauer: 5 Std.
 40 km Der westliche Teil des Rundwegs führt durch die Wahner Heide, einem mehr als 5.000 ha großen Naturschutzgebiet. Auf diesem Weg wird die Entstehung der Heidelandschaft und deren Besonderheiten vermittelt. Zusätzlich gehen wir durch das Naturschutzgebiet Gagelbestand.
 Treffpunkt: 10:00 Uhr, Parkplatz: Wahner Heide, Altenrather Straße
 Anmeldung: bis 2 Tage vorher beim Tourenleiter,
 Leitung: Burkhard Frielingsdorf, 02204 21171, burkhard.frielingsdorf@dav-koeln.de.

30.09.17 **KT: Radtour Down & Hill im Bergischen Land**
 AG Länge: 54 km, Aufstieg: 500 Hm, Dauer: 4 Std.
 13 km Vom Bhf. Opladen in Leverkusen aus fahren wir zunächst am Waldcafé Römer vorbei die Wupper aufwärts zur Burg Haus Vorst, dann über Hasensprungmühle, Schmerbachtal und Altenhof wieder hinab zur Wupper nach Leysiefen, hinauf nach Bennert, Roderhof, hinab ins schöne Weltersbachtal, weiter nach Witzhelden, dann über Unterwietsche und Dohm nach Diepenthal und Balken, steil empor nach Neuenkamp und zur Balkan-Trasse, schließlich über Atzenbach, Claashäuschen und dem Bürgerbusch wieder zurück zum Bhf. Opladen. Schlußeinkehr. Fahrtechnik unschwierig, da wir auf Stufen oder Wurzelpfade verzichten. Wegen etlicher Anstiege gute Grundkondition erforderlich, max. 6 Teilnehmer. Gutes Trekkingrad (27-Gang-Kettenschaltung, mindestens 14 Gänge-Nabenschaltung) oder MTB empfohlen. Wir fahren nur bei trockenem Wetter, bei Nässe wird die Tour nach Absprache verlegt. Helmpflicht! Teilnahme auf eigene Gefahr.
 Treffpunkt: Ostseite Brücke DB-Bhf. Leverkusen-Opladen bei der Werkstättenstr. (Pkw-Parkplätze in der Umgebung, auch beim Naturgut Ophoven). Start 10:15 Uhr (nach Eintreffen der Züge mit Radtransport aus Köln und Solingen).
 Anmeldung: bis 3 Tage vorher beim Tourenleiter
 Leitung: Gerd Lorenz, 0214 502322, fam.gerd.lorenz@t-online.de

01.10.17 **Tälerroute von Urft und Olf**
 TG Länge: 50 km, Aufstieg: 450 Hm, Dauer: 4 Std.
 72 km Rundtour von Kall über Nettersheim, Hellenthal, Schleiden nach Kall. An- und Abreise mit DB, Helmpflicht, max. 10 Teilnehmer.
 Treffpunkt: bei Anmeldung beim Tourenleiter
 Anmeldung: bis 2 Tage vorher beim Tourenleiter
 Leitung: Joachim Kirmse, 0221 436384, 0177 3560069, joachimkirmse@gmail.com.

01.10.17 **Kölnpfad Etappe 4 und Teil 5**
 WG Länge: 22 km, Aufstieg: 80 Hm, Dauer: 6,5 Std.
 18 km Die Strecke führt von Roggendorf/Thenhofen (S-Bahnhof Worrigen) nach Niehl (Sebastianstr.) Etappenziele sind das Naturschutzgebiet Worringer Bruch und die Rheinaue, wir streifen die Leverkusener Brücke und die Ford-Werke Köln, lernen den Fühlinger See kennen und stoßen kurz vor dem Niehler Hafen wieder an den Rhein. Schlusseinkehr.
 Treffpunkt: Köln Hbf. (Infopoint): 9:00 Uhr oder Köln-Worrigen S-Bahn 9:36 Uhr
 Anmeldung: nicht erforderlich
 Leitung: Britta Lais, 0160 6254248, britta.lais@dav-koeln.de.

- 05.10.17 **Von Satzvey zur Bruder Klaus Kapelle**
AD Länge: 17 km, Aufstieg: 250 Hm, Dauer: 5-6 Std.
Von Satzvey geht es vorbei an Burg Zievel zum 314 m hohen Lauerzberg, von dem man bei gutem Wetter den Kölner Dom sehen kann. Vorbei an Burg Wachendorf geht es zur Bruder Klaus Kapelle, die vom Schweizer Stararchitekten Peter Zumthor errichtet wurde. Rucksackverpflegung, Schlusseinkehr.
Treffpunkt: 9:00 Uhr Köln Hauptbahnhof
Anmeldung: bei Harald Dierbach, 02238 54260, harald.dierbach@freenet.de
- 07.10.17 **KT: Oktoberlich(t) rund um das Sahrachtal**
AG Länge: 31 km, Aufstieg: 1.250 Hm.
63 km Abwechslungs- und aussichtsreiche Wanderung auf Wegen, Unwegen und Graten rund um das Sahrachtal mit Hochthürmer und Burgruine Wensburg.
Treffpunkt: bei Anmeldung
Anmeldung: sowie Anfragen/Angebote zu Mitfahrgelegenheiten bitte nur per E-Mail beim Tourleiter
Leitung: Jens Schumann, 0178 1962007, jens.schumann@dav-koeln.de
- 07.10.17 **Traumpfade Bergheidenweg und Wacholderweg**
TG Länge: 25 km, Aufstieg: 650 Hm, Dauer: 5 Std.
93 km Rundwanderung mit mediterranem Flair zwischen Nürburgring und Mayen. Verbindung der beiden Traumpfade Bergheidenweg und Wacholderweg, zügiges Gehtempo, Rucksackverpflegung, Schlusseinkehr in der Wabelberger Wacholderhütte. Fahrgemeinschaften erwünscht.
Treffpunkt: Wacholderhütte in Langscheid
Anmeldung: sowie Anfragen/Angebote zu Mitfahrgelegenheiten bis zum 05.10.17
Leitung: Martina Röher, 02234 9790555, mroeher@arcor.de
- 08.10.17 **Eifelbahnsteig 11. Etappe**
WG Länge: 18 km, Aufstieg: 530 Hm, Dauer: 5 Std.
100 km Vom Bhf. Jünkerath auf den Steinbüchel, hinunter ins Tal der Wirft, auf die Höhen bei Schönfeld und wieder ins Wirftbachtal; dann durch den Birgeler Wald und über den Möschelberg nach Lissendorf zum Bhf. Rucksackverpflegung und Schlusseinkehr. Details zur Tour: Natur Aktiv erleben Nr. 81.
Treffpunkt: Köln Hbf. (Infopoint) um 8:45 Uhr, Abf. RE12 um 9:05 Uhr und Ank. Bf. Jünkerath um 10:21 Uhr
Anmeldung: nicht erforderlich
Leitung: Matthias Övermöhle, 02234 61241, 0171 2204234, matthias.oevermoehle@dav-koeln.de
- 14.10.17 **10. Kölner AlpinTag**
AG Auch auf der 10. Etappe des Kölner AlpinTages dreht sich alles um die Berge, das Reisen und um die Freude am Abenteuer Outdoor. Die Alpinistengruppe ist neben vielen anderen Gruppen des Kölner Alpenverein mit einem Infostand und in diesem Jahr auch zusammen mit der Tourenggruppe mit einem Kurzvortrag vertreten. Ihr habt die Möglichkeit uns kennenzulernen, nette Gespräche zu führen und einen ersten Blick auf unser Tourenprogramm 2018 zu werfen. Wir freuen uns auf Euch.
12 km
Treffpunkt: ab 10:00 Uhr im Forum Leverkusen, Am Büchelther Hof 9, 51373 Leverkusen
Leitung: Infos von Bernd Kästner, 02232 67343, 0171 1991352, bernd.kaestner@dav-koeln.de
- 14.10.17 **10. Kölner AlpinTag**
TG Auch auf der 10. Etappe des Kölner AlpinTages dreht sich alles um die Berge, das Reisen und um die Freude am Abenteuer Outdoor. Die Tourenggruppe ist neben vielen anderen Gruppen des Kölner Alpenverein mit einem Infostand vertreten. Ihr habt die Möglichkeit uns kennenzulernen, nette Gespräche zu führen und einen ersten Blick auf unser Tourenprogramm 2018 zu werfen. Wir freuen uns auf Euch!
12 km
Leitung: Peter Hommens, 0221 3908690, 0178 1584830, peter.hommens@dav-koeln.de
- 14.10.17 **Monrealer Ritterschlag**
TG Länge: 22 km, Aufstieg: 600 Hm, Dauer: 6 Std.
125 km Traumpfad zwischen Burgen, Gipfeln und steilen Schluchten mit tollen Ausblicken auf das Eifelpanorama, ausgehend vom Fachwerkidyll Monreal mit mittelalterlichen Gassen von Füßen von Philipps- und Löwenburg, Schlusseinkehr in Monreal.
Max. 12 Teilnehmer.
Treffpunkt: bei Anmeldung (Bildung von Fahrgemeinschaften)
Anmeldung: sowie Anfragen/Angebote zu Fahrgemeinschaften bis 2 Tage vorher beim Tourenleiter.
Leitung: Joachim Kirmse, 0221 436384, 0177 3560069, joachimkirmse@gmail.com
- 15.10.17 **Natursteig Sieg Etappe 02**
WG Länge: 18 km, Aufstieg: 400 Hm, Dauer: 4,5 Std.
37 km An der Allner entlang zur Stadt Blankenberg. Kulturelle Vielfalt im historischen Anlitz. Schlusseinkehr.
Treffpunkt: Köln Hbf. (weitere Info bei Anmeldung) - max. 20 Teilnehmer
Anmeldung: bis 11.10.2017 bei der Tourenleitung per E-Mail
Leitung: Ute Fröhlich, ute.froehlich@dav-koeln.de
- 19.10.17 **Siegsteig**
AD Länge: 14 km, Aufstieg: 400 Hm, Dauer: 4-5 Std.
Herbstwanderung von Hennef über den Siegsteig nach Siegburg, Rucksackverpflegung, Schlusseinkehr im Siegburger Brauhaus.
Treffpunkt: 9:00 Uhr Köln Hauptbahnhof
Anmeldung: bei Johannes Böhm, 0221 315571
- 21.10.17 **AV: Rheingold**
AG Länge: 37 km, Aufstieg: 1.750 Hm.
63 km Sportiver Kehraus ab Bad Breisig durch/entlang/nach/querend/über den Rheinburgenweg Richtung Süden mit Unwegbarkeiten nach/vorbei/über/unter Vinxelbach, Burg Rheineck, Reutersley, Brohl, Schloss Augustsburg, Alkerhof/Alkburg, Hohe Buche, Geishügelhof, Burg Namedy, durch den Andernacher Stadtwald zu Hochkreuz und dann nördlich weiter Richtung Fuchssprung, über Namedyer Bach zum Knopshof, Fa. Tönissteiner Sprudel, über Brohlbach, Käsmorgen, keltische Fliehbürg Reutersley, Eifelhütte Rheineck und Augustenhöhe zurück. Nur für trittsichere und konditionsstarke Teilnehmer/-innen.
Treffpunkt: bei Anmeldung
Anmeldung: sowie Anfragen/Angebote zu Mitfahrgelegenheiten bitte nur per E-Mail beim Tourleiter
Leitung: Jens Schumann, 0178 1962007, jens.schumann@dav-koeln.de
- 21.10.17 **KT: Lahnhöhenweg**
AG Länge: 25 km, Aufstieg: 1.000 Hm, Dauer: 7 Std.
120 km Bad Ems – Dausenau – Nassau. Rucksackverpflegung, Schlusseinkehr in Nassau.
Treffpunkt: 8:00 Uhr Verteilerkreis- Süd an der grossen Aral Tankstelle oder 9:30 Uhr Bad Ems Hbf
Anmeldung: bis 2 Tage vorher beim Tourleiter
Leitung: Gholamali Sarabipour, 0221 5503029, 0178 6529713, g.sarabipour@web.de
- 21.10.17 **Über Täler und Höhen im ländlichen Leverkusen**
WG Länge: 16 km, Aufstieg: 200 Hm, Dauer: 4,25 Std.
17 km Vom Bhf. Opladen über Wiembachtalpfade hinauf zum Claashäuschen, Höhenweg zur Schönen Aussicht, Abstieg nach Hamberg, durch das Bornheimer Bachtal hinauf nach Dierath, Abstieg nach Romberg ins Ölbachtal zum Naturgut Ophoven und zurück zum Bhf. Opladen. Schlusseinkehr. Die Tour findet nur bei trockenem Wetter statt (ggf. Verlegung nach Absprache)! Max. 15 Teilnehmer.
Treffpunkt: Köln Hbf. (Infopoint) um 9:00 Uhr
Anmeldung: Bis 3 Tage vorher beim Tourenleiter (wg. Schlusseinkehr und ggf. Organisation der Gruppenanreise ab Köln Hbf.)
Leitung: Gerd Lorenz, 0214 502322, fam.gerd.lorenz@t-online.de

- 22.10.17 **Kölnpfad Teil von 5 und Etappe 6**
 WG Länge: 20 km, Aufstieg: 40 Hm, Dauer: 6 Std.
 7 km Die Strecke führt von Köln-Niehl (Sebastianstr.) nach Leverkusen-Schlebusch (Nittumer Weg). Kurz den Rhein entlang über die Brücke zum Niehler Hafen, wieder an den Rhein bis zur Mühlheimer Brücke, die wir nach Köln-Mühlheim überqueren, rechtsrheinisch streifen wir den Stammheimer Schlosspark bevor wir auf der Höhe von Flittard das Rheinufer verlassen, den dortigen Golfplatz durchqueren und im Dünnwalder Wald die dortige Seenplatte kennen lernen. Schlusseinkehr.
 Treffpunkt: Hbf. (Infopoint): 9:00 Uhr oder Köln-Niel KVB-Haltestelle Sebastianstr. 9:26 Uhr
 Anmeldung: nicht erforderlich
 Leitung: Britta Lais, 0160 6254248, britta.lais@dav-koeln.de
- 26.10.17 **Zum Steinerberghaus**
 AD Länge: 12 km, Aufstieg: 450 Hm, Dauer: 5 Std.
 Wanderung von Rech zum Steinerberghaus und weiter über den Schrock und das Teufelsloch nach Altenahr, Rucksackverpflegung, Schlusseinkehr.
 Treffpunkt: 8:30 Uhr Köln Hauptbahnhof
 Anmeldung: bei Hans Schaffgans, 02233 32673, 0162 6117056, hans.schaffgans@dav-koeln.de
- 29.10.17 **Wanderung in den Wäldern bei Bad Münstereifel**
 WG Länge: 20 km, Aufstieg: 450 Hm, Dauer: 5 Std.
 50 km Die Tour verläuft hauptsächlich in den Wäldern von Bad Münstereifel, teilweise auf aufgelassenen Wegen. Rucksackverpflegung und Schlusseinkehr in Bad Münstereifel.
 Treffpunkt: Köln Hbf., Haupteingang um 8:00 Uhr, Abfahrt 8:11 Uhr, Ankunft 9:26 Uhr
 Anmeldung: telefonisch beim Tourenleiter
 Leitung: Horst Mews, 02203 3582773, 0160 1165080.
- 01.11.17 **KT: Bergische Fjorde II**
 AG Länge: 38 km, Aufstieg: 950 Hm.
 37 km Farbenprächtige Rundwanderung zu Allerheiligen rund um die Dhünntalsperre.
 Treffpunkt: bei Anmeldung
 Anmeldung: sowie Anfragen/Angebote zu Mitfahrgelegenheiten bitte nur per E-Mail beim Tourleiter
 Leitung: Jens Schumann, 0178 1962007, jens.schumann@dav-koeln.de
- 04.11.17 **Tourenleiter op Jöck**
 TG Die Berg- und Wandersaison geht zu Ende. Zeit für einen Austausch. Bei dieser Wanderung steht das gemeinsame Kennenlernen der älteren und neuen Tourenleiter und der zwanglose Austausch der Tourenleiter der Wandergruppe, Tourenggruppe, Alpinistengruppe und Naturerlebnisgruppe untereinander im Vordergrund. Genaue Beschreibung der Wanderung bei Einladung, Schlusseinkehr zum Müffele und Süffele in Gasthaus.
 Treffpunkt: wird noch bekannt gegeben
 Anmeldung: nach Erhalt der Einladung Zu- oder Absage
 Leitung: Matthias Övermöhle, 02234 61241, 0171 2204234, matthias.oevermoehle@dav-koeln.de.
- 05.11.17 **Ins Herz des Nationalparks Eifel**
 WG Länge: 19 km, Aufstieg: 200 Hm, Dauer: 4,5 Std.
 58 km Von Gemünd durch den Kermeter und den Olefer Kirchwald wandern wir auf geschichtsträchtigen Wegen. Rucksackverpflegung und Schlusseinkehr.
 Treffpunkt: Köln-Hbf., Infopoint 8:25 Uhr, Abf. 8:46 Uhr Gleis 7
 Anmeldung: nicht erforderlich
 Leitung: Monika Nohl, 0173 1449326.
- 09.11.17 **Oberpleis-Siebengebirge**
 AD Länge: 14,5 km, Aufstieg: 450 Hm, Dauer: 4-5 Std.
 Wanderung von Oberpleis am Ölberg vorbei zur Margarethenhöhe und über den Drachenfels nach Königswinter, Rucksackverpflegung, Schlusseinkehr.
 Treffpunkt: 9:00 Uhr Köln Hauptbahnhof
 Anmeldung: bei Wolfgang Spillmann, 02243 5269, wolfgang@spillmann-eitorf.de
- 10.11.17 **Wandern + Bergsteigen mit Schneeschuhen**
 AG Multivision über Schneeschuhtouren in Bayern, Österreich, Italien und der Schweiz. Andreas Borchert und Gerd Lorenz berichten von ihren diesjährigen Touren sowie von Tourenwochen der letzten Jahre. Dabei informieren sie mit Bildern und Videos aus dem Spitzinggebiet (bayr. Mangfallgebirge, 1.500 bis 1.900 m), aus den Kitzbüheler Alpen (1.700 bis 2.500 m) und über Hochtouren am Gran Paradiso und im Monte-Rosa-Massiv (2.700 bis 4.550 m). Außerdem werden gerne Fragen zu den Tourenplanungen, zur Ausrüstung usw. beantwortet.
 Treffpunkt: 19:00 Uhr in der Geschäftsstelle
 Anmeldung: wegen begrenzter Raumkapazität erbeten.
 Leitung: und Informationen von Bernd Kästner, 02232 67343, 0171 1991352, bernd.kaestner@dav-koeln.de
- 12.11.17 **Giebelwald – das unbekannte Naturparadies**
 WG Länge: 19 km, Aufstieg: 650 Hm, Dauer: 5,5 Std.
 90 km Vom Bahnhof in Kirchen an der Sieg aus starten wir die Runde durch den Giebelwald, ein nahezu unbekanntes und unbesiedeltes Naturparadies zwischen Westerwald und Siegerland. Auf größtenteils naturnahen Wegen und mit phantastischen Ausblicken führt die Route zur höchsten Erhebung dem Giebelberg und anschließend vorbei an der Freusburg zurück zum Ausgangspunkt. Rucksackverpflegung, Schlusseinkehr. Eine gemeinsame Bahnfahrt ab Hbf. Köln (Infopoint) kann von den Mitwanderern nach Tourenanmeldung selbst organisiert werden (Kauf des Gruppentickets und Uhrzeit). Die Tourenleitung kommt direkt zum Wandertreffpunkt.
 Treffpunkt: Kirchen/Sieg Bahnhof 10:00 Uhr, weitere Info bei Anmeldung
 Anmeldung: Tel. oder E-Mail bis 2 Tage vorher beim Tourenleiter
 Leitung: Volker Seidel, 02734 478640, 0176 66470198, gvseidel@online.de.
- 16.11.17 **Von Blankenheim-Wald nach Nettersheim**
 AD Länge: 11 km, Aufstieg: 150 Hm, Dauer: 4-5 Std.
 Wanderung von der Bahnstation Blankenheim-Wald durch den Enggelauer Wald nach Nettersheim, Rucksackverpflegung, Schlusseinkehr.
 Treffpunkt: 9:00 Uhr Köln Hauptbahnhof
 Anmeldung: bei Hans Schaffgans, 02233 32673, 0162 6117056, hans.schaffgans@dav-koeln.de
- 19.11.17 **Königsforst Rundweg**
 WG Länge: 18 km, Aufstieg: 100 Hm, Dauer: 4,5 Std.
 10 km Wir wandern von Köln-Rath (KVB-Endhaltestelle) in den Königsforst entlang der Hügelgräber über den Mergelsberg. Weiter am Flehbach entlang zum Brücker Hardt. Passieren den Bensberger Berg zurück zum Startpunkt. Rucksackverpflegung und Schlusseinkehr.
 Treffpunkt: Köln Hbf. (Infopoint) um 9:00 Uhr, Fahrt KVB-Linie 9, Ankunft Endhaltestelle Rath/Heumar um 10:10 Uhr
 Anmeldung: nicht erforderlich
 Leitung: Matthias Övermöhle, 02234 61241, 0171 2204234, matthias.oevermoehle@dav-koeln.de.
- 25.11.17 **Traumpfade Virne-Burgweg und Wanderrather**
 TG Länge: 24 km, Aufstieg: 630 Hm, Dauer: 5-6 Std.
 97 km Verbindung der beiden Traumpfade Virne-Burgweg und Wanderrather in der Nähe von Adenau. Traumhafte Passagen mit Wald- und Heidelandschaften. Eine abwechslungsreiche Wanderung mit großartigen Panoramabildern. Rucksackverpflegung, Schlusseinkehr im Cafe Bendisberg, Fahrgemeinschaften erwünscht.
 Treffpunkt: St. Jost-Mühle
 Anmeldung: sowie Anfragen/Angebote zu Mitfahrgelegenheiten bis 23.11.17
 Leitung: Martina Röher, 02234 9790555, mroehler@arcor.de.

26.11.17 **Über die Höhen bei Hohkeppel**
 WG Länge: 16 km, Aufstieg: 400 Hm, Dauer: 3,75 Std.
 35 km Vom Aggertal zum Schloss Ehreshoven und über den Hölzer Kopf.
 Rucksackverpflegung und Schlusseinkehr.
 Treffpunkt: Köln-Hbf., Infopoint 9:05 Uhr, Abf. 9:24 Uhr
 Gleis 10
 Anmeldung: nicht erforderlich
 Leitung: Monika Nohl, 0173 1449326.

30.11.17 **Infoabend Sektionsreise Norwegen**
 TG Informationsabend zu der geplanten Reise nach Norwegen anlässlich des 50-jährigen Bestehens der Tourenggruppe in 2018. Zur Einstimmung zeigen wir die Reportage Norwegen Die Entdeckung einer Landschaft von Gereon Roemer, anschließend informieren wir über die geplante Tour.
 Treffpunkt: 19:00 Uhr Geschäftstelle der Sektion, Clemensstraße 5-7, 50676 Köln
 Anmeldung: kurze E-Mail an Leitung
 Leitung: Peter Hommens, 0221 3908690, 0178 1584830, peter.hommens@dav-koeln.de.

02.12.17 **Adventwanderung**
 AG Länge: 25 km, Aufstieg: 950 Hm, Dauer: 6,5 Std.
 100 km Von Monschau nach Einruer. Abwechslungsreiche Tour entlang Rur. Rückfahrt von Einruer nach Monschau per Bus oder Taxi. Besuch vom Adventmarkt in Monschau, Schlusseinkehr in Baraque Michel. Tagesverpflegung.
 Treffpunkt: 8:00 Uhr P+R Parkplatz Weiden West
 Anmeldung: bis 2 Tage zuvor beim Tourleiter
 Leitung: Gholamali Sarabipour, 0221 5503029, 0178 6529713, g.sarabipour@web.de

07.12.17 **Adventswanderung**
 AD Länge: 10 km, Aufstieg: 150 Hm, Dauer: 3 Std.
 Nähere Angaben zur Adventswanderung in der nächsten Ausgabe der gletscherspalten.
 Treffpunkt: Köln Hauptbahnhof
 Anmeldung: bei Dieter Kretzschmar, 0221 230211, dieter.kretzschmar@dav-koeln.de

09.12.17 **Überraschungswanderung**
 TG Glühweinwanderung zu einem Weihnachtsmarkt, einige km, auch hm, Zeit brauchen wir auch und es kann jeder mitgehen, Rucksackverpflegung, Bahnreise, Mindest-/Höchstteilnehmer: 9/19.
 Treffpunkt: bei Anmeldung beim Tourenleiter
 Anmeldung: bis 2 Tage vorher beim Tourenleiter
 Leitung: Peter Hommens, 0221 3908690, 0178 1584830, peter.hommens@dav-koeln.de.

16.12.17 **Die nette Tour**
 TG Länge: 26 km, Aufstieg: 400 Hm, Dauer: 5-6 Std.
 90 km Streckentour von Mayen nach Plaidt entlang der Nette, zügiges Gehtempo, Rucksackverpflegung, Schlusseinkehr, gemeinsame Bahnreise erwünscht.
 Treffpunkt: Hbf. Köln
 Anmeldung: bis zum 14.12.17
 Leitung: Martina Röher, 02234 9790555, mroeher@arcor.de.



Mehrtagesveranstaltungen

09.07.17 **Grüße aus Oberstdorf**
 - 15.07.17 Dauer: 7 Tage, Aufstieg: 1.500 Hm/Tag, Tagesdauer: 9 Std./Tag.
 TG !!!Tour ist ausgebucht, Warteliste!!!
 650 km Geplant sind vier Tagestouren in ganz unterschiedliche Winkel dieses herrlichen, weiträumigen Wandergebietes. Wenn es die Witterung erlaubt, wollen wir den Besler (1.679) beim Riedberger Horn, zu der Schwarzwasserhütte über die Ochsenhofer Köpfe, das Geißhorn (2.203) oberhalb der Mindelheimer Hütte und die Sonnenköpfe (Sonnenkopf, Heidelbeerkopf, Schnippenkopf) vor dem Rubihorn über einen wunderschönen Wiesengrät besteigen. Unser Quartier ist die ehemalige Jugendherberge Spielmannsau, das heutige Mountain-Hostel. (Weitere Infos unter Wandern mit Mattes).
 Voraussetzungen: Trittsicherheit, Schwindelfreiheit, Kondition für die ausgeschriebenen Touren.
 Teilnehmerzahl: 8
 Vorbesprechung: auf einer Tour am 2.7.17 im Bergischen Land und Anzahlung 100,00 Euro bis 31.03.17
 Anmeldung: Organisation und Führung, Übernachtung mit Halbpension, Anreise Sektionsbus.
 Leistung: ca. 300,00 Euro
 Kosten: Matthias Wegener, 02206/ 8579350,
 Leitung: 0172/251 3030, matthias.wegener@wdr.de.

16.07.17 **Bergwanderungen im schönen Kleinwalsertal**
 - 23.07.17 Dauer: 7 Tage, Aufstieg: 800 Hm/Tag, Tagesdauer: 6 Std./Tag.
 TG !!!Tour ist ausgebucht, Warteliste!!!
 600 km Herrliche Bergwanderungen durch Täler, über Bergrücken und Gipfel rund um das Kleinwalsertal. Meist mittelschwere Bergwanderungen in einer Höhe vom 900 m bis 2.200 m mit festem Standquartier (Hotel) in Mittelberg. Diese Bergwanderwoche wendet sich an Mitglieder der Generation 50 +.
 Voraussetzungen: Trittsicherheit und Schwindelfreiheit und Kondition für die ausgeschriebene Tour.
 Teilnehmerzahl: 8
 Vorbesprechung: keine
 Anmeldung: und Anzahlung von 100,00 Euro bis 31.03.17
 Leistung: Organisation und Führung, Übernachtung mit Halbpension
 Kosten: ca. 530,00 Euro für Übernachtung mit Halbpension, Bergbahnticket zuzügl. Anreise
 Leitung: Meike Heinrichs, 02236 67589, 01575 1660212, meike.heinrichs@gmx.de.

23.07.17 **Meraner Höhenweg mit Querung der Texelgruppe**
 - 29.07.17 Dauer: 7 Tage, Aufstieg: 700 Hm/Tag, Tagesdauer: 5-8 Std./Tag.
 TG !!!Tour ist ausgebucht, Warteliste!!!
 749 km Hüttenwanderung entlang des Meraner Höhenweges mit Querung der Texelgruppe. Leichte bis mittelschwere Bergwanderungen zwischen 1.200 m und 3.000 m von Hütte zu Hütte.
 Voraussetzungen: Trittsicherheit, Schwindelfreiheit und Kondition für ausgeschriebene Tour
 Teilnehmerzahl: 10
 Vorbesprechung: nach Absprache
 Anmeldung: Anzahlung von 100,00 Euro bis 30.04.17
 Leistung: Organisation und Führung, Übernachtung mit Halbpension
 Kosten: ca. 350,00 Euro zuzügl. Umlage Kosten der Tourenleitung und eigene Anreise
 Leitung: Lothar Segeler, 0221 7327081.

23.07.17 **Bergwandern in den Julischen Alpen**
 - 02.08.17 Dauer: 10 Tage, Aufstieg: 800 Hm/Tag, Tagesdauer: 6-7 Std./Tag.
 TG !!!Tour ist ausgebucht, Warteliste!!!
 970 km Abwechslungsreiche Bergwanderungen in den imposanten Julischen Alpen (Slowenien). Leichte bis mittelschwere Bergwanderungen im Angesicht des Triglav in einer Höhe zwischen 600 m und 2.600 m mit festem Standquartier (Hotel) in Bohinj am Wocheiner See. Diese Tour wendet sich in erster Linie an Mitglieder der Generation 50+, sofern die genannten Anforderungen erfüllt werden.

Voraussetzungen: Trittsicherheit, Schwindelfreiheit und Kondition für ausgeschriebene Tour
 Teilnehmerzahl: 12
 Vorbesprechung: nach Absprache
 Anmeldung: und Anzahlung von 100,00 Euro bis 31.03.17 beim Tourenleiter
 Leistung: Organisation und Führung
 Kosten: ca. 650,00 Euro (DZ), 850,00 Euro (EZ), Halbpension
 Leitung: Dieter Kretzschmar, 0221 230211, dieter.kretzschmar@dav-koeln.de.

23.07.17 Hüttentour in den Stubaier Alpen

- 02.08.17 Dauer: 11 Tage, Aufstieg: 1.100 Hm/Tag, Tagesdauer: 4-7 Std./Tag. TG
 !!!Tour ist ausgebucht, Warteliste!!!

698 km Vom Ausgangspunkt Neustift beginnt unsere Hüttentour auf dem Stubaier Höhenweg. Eine Vielfalt an Landschaftsformen und Berggestalten sowie eine Vielfalt an Flora machen den Höhenweg zu einem Bergerlebnis der besonderen Art, was stellenweise durch atemberaubende Ausblicke auf Gletscher noch ergänzt wird. Aufstieg bis 1.100 Hm. Bei kürzeren Tagesetappen besteht die Möglichkeit, an einer zusätzlichen Tour teilzunehmen. Übernachtung in Alpenvereins-Hütten. Auf der Innsbrucker Hütte und auf der Neuen Regensburger Hütte bleiben wir 2 Nächte. Anreise mit dem Sektionsbus, Bahnfahrt oder mit Fahrgemeinschaften erwünscht.

Voraussetzungen: Alpine Erfahrung, Trittsicherheit, Schwindelfreiheit und Kondition für die ausgeschriebene Tour. Teilnahme an einer Wanderung an der Ahr.

Teilnehmerzahl: 12
 Vorbesprechung: Ort und Zeit nach Absprache. Vortour: 14.05.2017, Alternativ am 14.04.2017 bei Altenahr.

Anmeldung: Anzahlung von 150 Euro bis 31.05.17
 Leistung: Organisation und Führung durch zwei Wanderleiter

Kosten: Eigene Kosten für Unterbringung und Verpflegung in Berghütten (ca. 500 - 600 Euro) und Anreise. Kosten der Tourenleiter

Leitung: Rainer Jürgens, 02202 58276, rainer.juergens@dav-koeln.de.



27.07.17 Akklimationswanderung für Hochtouren

- 30.07.17 Dauer: 4 Tage, Aufstieg: 1.100 Hm/Tag, Tagesdauer: 8-10 Std./Tag. AG
 Die Tour soll der Stärkung der Kondition und Akklimatisation für Hochtouren dienen und findet im Windachtal/Stubaital statt. Wir starten am Timmelsjoch (2.474 m) und gehen zügigen Schrittes über die Wildgratscharte (2.862 m) zur Siegerländer Hütte (2.710 m). Am nächsten Tag machen wir einen Abstecher auf den Scheiblehngkogel (3.060 m) und steigen anschließend zur Hildesheimer Hütte (2.899 m). Am letzten Tag unserer Tour erreichen wir die Hochstubaierhütte (3.173 m) und steigen nach einer Übernachtung ins Tal nach Sölden ab. Die Länge der gesamten Tour beträgt 35 km. Wir überwinden dabei in 3 Tagen im Aufstieg 3.400 Hm und im Abstieg 4.400 Hm.

Voraussetzungen: Trittsicherheit, Schwindelfreiheit und Kondition für die ausgeschriebene Tour

Teilnehmerzahl: 6
 Vorbesprechung: Nach Vereinbarung
 Anmeldung: und Anzahlung für Hüttenreservierung/Auslagen 50 Euro bis 15.02.2017

Leistung: Organisation und Führung, eigene Anreise mit Bahn/Bus bis Sölden möglich

Kosten: Eigene Übernachtung/Anreise, Kosten des Tourenleiters

Leitung: Tobias Wehr, 0221 16825876, tobias.wehr@gmx.de

29.07.17 Hüttentour im Herzen des N.P. Berchtesgaden

- 06.08.17 Dauer: 9 Tage, Aufstieg: 1.300 Hm/Tag, Tagesdauer: 6-8 Std./Tag. TG
 !!!Tour ist ausgebucht, Warteliste!!!

732 km Das Gebiet um König Watzmann und das Steinere Meer ist ein beliebtes Ziel für bergerfahrene Wanderinnen und Wanderer. Die ringförmige Verteilung der drei Haupthütten (Ingolstädterhaus, Riemannhaus und Kärlingerhaus) ermöglichen vielfältige Varianten für Wandertouren. Ein Großteil der Strecke führt durch die Kernzone des einzigen Alpennationalparks Deutschlands. Eine Übernachtung im Watzmannhaus mit Gipfelbesteigung des Hochecks sowie eine Bootsfahrt auf dem atemberaubenden Königssee sollten nicht fehlen. Eine gemeinsame Anreise und Abreise mit der Bahn ist erwünscht.

Voraussetzungen: Alpine Erfahrung, Trittsicherheit, Schwindelfreiheit und Kondition für die ausgeschriebene Tour. Teilnahme an einer Mittelgebirgswanderung nach Absprache

Teilnehmerzahl: 7
 Vorbesprechung: nach Absprache
 Anmeldung: und Anzahlung von 60,00 Euro bei der Tourenleitung

Leistung: Organisation und Führung
 Kosten: ca. 350,00-400,00 Euro (Unterbringung und Verpflegung in Berghütten) zuzügl. 60,00 Euro Umlage Kosten der Tourenleitung und eigene Anreise

Leitung: Martina Röher, 02234 9790555, mroeher@arcor.de.

05.08.17 Radstädter und Schladminger Tauern

- 12.08.17 Dauer: 8 Tage, Aufstieg: 1.600 Hm/Tag. AG
 Gipfel und Wanderwoche auf dem Tauernhöhenweg in den Radstädter und Schladminger Tauern. Wir sehen viele Seen und Bäche, besuchen gemütliche Almen und überwinden Aufstiege zwischen 750 Hm und 1.600 Hm am Tag.

Voraussetzungen: Trittsicherheit, Schwindelfreiheit und sehr gute Kondition für Aufstiege bis zu 400 Hm pro Stunde

Teilnehmerzahl: 9
 Vorbesprechung: bei der Vorstellung der Touren am 01.02.2017 um 19:00 Uhr in der Geschäftsstelle

Anmeldung: und Anzahlung von 100 Euro bis 01.05.2017

Leistung: Führung und Organisation
 Kosten: ca. 400 bis 500 Euro
 Leitung: Kurt Habersatter, 0221 443962, 0174 6125678, khabersatter@t-online.de

06.08.17 Tagestouren i. d. Berchtesgadener Alpen

- 13.08.17 Dauer: 8 Tage, Aufstieg: 1.500 Hm/Tag, Tagesdauer: 6-8 Std./Tag. TG
 !!!Tour ist ausgebucht, Warteliste!!!
 732 km Bei den geführten Wanderungen handelt es sich um Tagestouren, die vom 3 Sterne-Hotel (mit Komfort und Wellness) aus mit öffentlichen Verkehrsmitteln zu erreichen sind. Möglichkeiten wären: Hochstaufen, Hochthron, Predigtstuhl, Schärtenspitze, Rinkendelsteig und Jennergebiet.

Beginn der Veranstaltung ist Sonntag um 18:00 Uhr zum gemeinsamen Abendessen.

Voraussetzungen: Alpine Erfahrung, Trittsicherheit, Schwindelfreiheit und Kondition für die ausgeschriebene Tour. Teilnahme an einer Mittelgebirgswanderung nach Absprache

Teilnehmerzahl: 8
 Vorbesprechung: nach Absprache
 Anmeldung: und Anzahlung von 100,00 Euro nach Anmeldebestätigung bei der Tourenleitung

Leistung: Organisation und Führung, Übernachtung mit Halbpension im Hotel Hundsreitlhen Bischofs-wiesen

Kosten: ca. 620,00 Euro im DZ, HP, Nutzung Wellnessbereich, Transferkosten und Tourenleitung, zuzügl. eigene Anreise
 Leitung: Martina Röher, 02234 9790555, mroeher@arcor.de.

10.08.17 **Besteigung des höchsten Berges Österreichs**
 - 13.08.17 Dauer: 3 Tage, Aufstieg: 1.000 Hm/Tag, Tagesdauer: 8-10 Std.
 AG Diese Tour ist eine Führungstour. Ziel dieser Tour ist das gemeinsame Besteigen des höchsten Berges Österreichs. Als Anstieg liegt der Stüdlgrat, eine Himmelsleiter der Ostalpen auf der Hand. Die Schwierigkeiten bewegen sich dabei in den Bereich Fels 3 und Firn bis 45°. Teilnehmer/-innen sollte über eine gute Kondition verfügen und müssen über die für Hochtouren erforderliche Ausrüstung und Erfahrungen über den Umgang damit verfügen.
 Voraussetzungen: abgeschlossener Aufbaukurs Hochtouren
 Teilnehmerzahl: 2
 Vorbesprechung: nach Absprache
 Anmeldung: Nur online, nach vorherigem Kontakt per E-Mail mit dem Tourleiter.
 Leistung: Organisation und Führung
 Kosten: Ca. 250 Euro für eigene Aufwendungen und Umlage der Organisationskosten.
 Leitung: Julian Kränke, 01578 4911974, julian.kraenke@googlemail.com

13.08.17 **Hochtouren in den Ostalpen**
 - 19.08.17 Dauer: 7 Tage, Aufstieg: 1.000 Hm/Tag, Tagesdauer: 8-10 Std.
 AG Ziel dieser Tour ist das gemeinsame Begehen von Felsgraten und klassischen Hochtouren. Die Schwierigkeiten bewegen sich dabei in den Bereich Fels 4 und Firn bis 45°. Die Ziele können sich dabei im Schwierigkeitsgrad vom Piz Palü Normalweg bis zum Biancograt erstrecken. Auch bin ich offen für Vorschläge, Wünsche und Anregungen. Teilnehmer/-innen sollten über eine gute Kondition verfügen. Die genauen Ziele werden gemeinschaftlich entsprechend Interesse, Fähigkeiten und Fertigkeiten der Teilnehmer/-innen ausgewählt. Es handelt sich bei dieser Veranstaltung um eine Gemeinschaftstour. Alle Entscheidungen, auch während der Tour, werden gemeinschaftlich getroffen. Dies setzt voraus, dass bei den Teilnehmer/-innen die erforderlichen Fähigkeiten und Fertigkeiten sowie die erforderliche Ausrüstung und Erfahrungen über den Umgang damit vorhanden sind. Der Organisator übernimmt bei dieser Veranstaltung keine sicherheitsrelevante Verantwortung.
 Voraussetzungen: abgeschlossener Aufbaukurs Hochtouren
 Teilnehmerzahl: 5
 Vorbesprechung: nach Absprache
 Anmeldung: Nur online, nach vorherigem Kontakt per E-Mail mit dem Organisator.
 Leistung: Organisation
 Kosten: Ca. 250 bis 500 Euro für eigene Aufwendungen und Kosten der Organisation (je nach den gewählten Hütten)
 Organisation: Julian Kränke, 01578 4911974, julian.kraenke@googlemail.com

19.08.17 **Bergwanderwoche im Bregenzer Wald**
 - 26.08.17 Dauer: 8 Tage, Aufstieg: 500 Hm/Tag, Tagesdauer: 6 Std./Tag.
 AD Wir werden in Schröcken, im Dreieck zwischen Allgäu, Bregenzerwald und Lechtaler Alpen, in einem 3 Sterne Hotel mit Halbpension, Sauna und Schwimmbad wohnen. Die Hin- und Rückfahrt organisieren wir mit Bahn und Bus. Alle Teilnehmer erhalten eine Sommercard für Busse und Seilbahnen, die im Pensionspreis inbegriffen ist. Täglich werden 2 Wanderungen angeboten; jeder Teilnehmer kann sich dann jeweils entscheiden, an welcher er teilnehmen möchte. Wanderziele sind z.B. Widdersteinhütte, Walser Gashorn, Karhorn, Salobersattel, Didamskopf und viele andere.
 Voraussetzungen: Trittsicherheit, Schwindelfreiheit, Fitness für Wanderungen bis 6 Std.
 Teilnehmerzahl: 20
 Vorbesprechung: nach Absprache
 Anmeldung: bei Hans Schaffgans, 02233 32673, 0162 6117056, hans.schaffgans@dav-koeln.de
 Leistung: Führung der Wanderungen und Organisation
 Kosten: auf Anfrage

22.08.17 **Wanderreise Tien Shan**
 - 10.09.17 Dauer: 18/20 Tage, Aufstieg: 1.000 Hm/Tag, Tagesdauer: 8 Std.
 AG Wanderreise mit optionaler Gipfelbesteigung im Himmelsgebirge. Auf dieser 18/20-tägigen Reise erwandern wir uns das Herz des Tianshan Gebirges an der Grenze zu Westchina. Die beherrschenden Gipfel hier sind der Pik Pobieda (7.439 m) und der Khan Tengri (7.010 m).



Eine gewaltige, unbekannte und ursprüngliche Hochgebirgswelt von großer Faszination wartet auf uns! Dabei sind wir auf einem der größten Gletscher außerhalb polarer Regionen unterwegs. Wir bewegen uns dabei größtenteils in moderaten Höhenlagen, was den Organismus weniger beansprucht. Optional wird die Besteigung des Pik Pesnaya Abaya (4901 m) angeboten. Zum Verlassen des innersten Teiles des Tien Shan Gebirges nutzen wir den Versorgungshubschrauber für die Basislager. Bei dieser exklusiven Sonderreise bewegen wir uns ganz bewusst am wenig touristischen Südufer des Issyk Kul Sees und fahren nicht direkt in das Zielgebiet. Sondern bieten noch die Gelegenheit, weitere Kontraste des Landes kennenzulernen, in heißen Quellen zu baden und einmal bei einer dunganischen Familie zu Gast zu sein. Auch beenden wir die Reise nicht wieder in Bischkek, sondern übertreten die Grenze ins Nachbarland, um die Palette der Eindrücke perfekt zu machen. Mit dem Scharyn Canyon besuchen wir ein Stück unbekanntes 'Nordamerika' mitten in Zentralasien. Wir treffen Bergnomaden in ihren traditionellen Jurten, sehen rote Sandsteinformationen umgeben von Fichtenwäldern und lassen die Tour in der unbekannteren aber unbedingt sehenswerten Metropole Almaty enden. Zum Schluss der Reise haben wir optional auch noch die Gelegenheit, Moskau einen Besuch abzustatten. Dieses Reisepaket bietet eine außerordentliche Fülle verschiedenster Eindrücke und führt in eine noch wenig bekannte Region. Wer hat Lust diesen Geheimtipp mit dem Kölner Alpenverein zu besuchen? Die Reise wird im Auftrag des Kölner Alpenvereins von Diamir Erlebnisreisen GmbH durchgeführt. Es gilt die offizielle Leistungsbeschreibung von Diamir Erlebnisreisen GmbH und die allg. Geschäftsbedingungen.

Voraussetzungen: gute Kondition für Tageswanderungen bis zu 8 Stunden oder 1.000 Hm
 Teilnehmerzahl: 12
 Vorbesprechung: und weitere Infos bei den Tourenleitern
 Anmeldung: online nach vorheriger Kontaktaufnahme mit den Tourleitern
 Leistung: Internationale Flüge, Transfers, Übernachtungen in Hotels, Jurten und Zelt, Organisation auf Anfrage, abhängig vom gewünschten Programm
 Kosten:
 Leitung: Axel Vorberg, axel.vorberg@dav-koeln.de und Britta Vorberg, 02171 759191, 0172 5216579, catomos@t-online.de

26.08.17 **Kletterwochenende Morgenbachtal**
 - 27.08.17 Dauer: 2 Tage.
 AG Gemeinschaftsfahrt unabhängiger Seilschaften in den Hunsrück. Die Organisatorin übernimmt bei dieser Veranstaltung keine sicherheitsrelevante Verantwortung für die Teilnehmer/-innen. Die Vielzahl der Felsen und Routen haben das Morgenbachtal zu einem begehrten Kletterrevier des Rhein-Main-Ballungsraumes gemacht. Die unterschiedlichen Routen erlauben Anfängern wie Fortgeschrittenen ein weites Betätigungsfeld. Unterkunft Zeltplatz.
 Teilnehmerzahl: 12
 Vorbesprechung: Nach Absprache
 Anmeldung: Nur über Online-Formular auf der Webseite bis zum 14.07.2017
 Leistung: Organisation
 Kosten: Auf Anfrage bei der Organisatorin
 Organisation: Petra Berg, 0177 8903084, wendo-petra-berg@web.de

26.08.17 **Bergwanderwoche am Comer See**

- 02.09.17 Dauer: 8 Tage, Aufstieg: 1200 Hm/Tag, Tagesdauer: 7-8 Std./Tag.
TG !!!Tour ist ausgebucht, Warteliste!!!
800 km Standort-Tour mit Übernachtung in einer Pension incl. Frühstück in Livo (Hotel del Falco) am nordwestlichen Comer See und eine Hüttenübernachtung im Refugio Menaggio. Tagestouren in den Bergen (Gipfelhöhe ca. 2.700 m) mit fantastischen Blicken auf den Comer See. Sechs mögliche Tageswandertouren: Via Lariana, Monte Legnone, Monte Berlinghera, Val Codera, Monte Grona, Monte di Trezzo. Die Touren sind teilweise anspruchsvoll und richten sich an geübte alpine Wanderer, da von 800 bis zu 1.200 Höhenmeter und 6-8 Stunden pro Tag (bei optionalen Gipfelbesteigungen bis 1.500 Höhenmeter) gewandert wird. Eigenanreise mit möglicher Fahrgemeinschaft.



Voraussetzungen: Alpine Erfahrung, Trittsicherheit, Schwindelfreiheit und Kondition für Touren bis 1.200 Hm. Teilnahme an einer Mittelgebirgswanderung nach Absprache.

Teilnehmerzahl: 9
Vorbereitung: nach Absprache.
Anmeldung: und Anzahlung von 100,00 Euro bis zum 01.05.17 beim Tourenleiter.

Leistung: Organisation und Führung, Übernachtung mit Frühstück im Zweibettzimmer in einer Pension und eine Hüttenübernachtung Refugio Menaggio.

Kosten: 250,00 Euro pro Person für Übernachtung mit Frühstück zzgl. Fahrtkosten und Eigenverpflegung sowie 30,00 Euro für die Tourenleitung.

Leitung: Matthias Övermöhle, 02234 61241, 0171 2204234, matthias.oevermoehle@dav-koeln.de.

02.09.17 **Hüttenwanderung in den Dolomiten**

- 10.09.17 Dauer: 9 Tage, Aufstieg: 1.000 Hm/Tag, Tagesdauer: 6-8 Std./Tag.
TG !!!Tour ist ausgebucht, Warteliste!!!
850 km Wir beginnen unsere Tour in einem schön gelegenen Almgasthof oberhalb von Völs am Schiern, erkunden am nächsten Tag die nähere Umgebung und wandern an den Folgetagen weiter über den Tschafon in den Rosengarten und über den Mollignon Pass zur Seiser Alm. Nach einer aussichtsreichen Almwanderung ist der Schiern unser nächstes Ziel. Wir hoffen, dass wir nach einer Übernachtung im Hüttenhaus am nächsten Morgen einen eindrucksvollen Sonnenaufgang auf dem Gipfel erleben können. Von hier aus kehren wir zum Ausgangspunkt zurück. Nach hoffentlich gutem Wetter unterwegs nutzen wir unseren Reservetag für einen aussichtsreichen Gipfel in der Umgebung.



Voraussetzungen: Kondition für ausgeschriebene Tour, Trittsicherheit, Schwindelfreiheit, Bereitschaft für Übernachtungen in einfachen Quartieren

Teilnehmerzahl: 9
Vorbereitung: nach Absprache
Anmeldung: und Anzahlung von 200,00 Euro bis 05.04.17 beim Tourenleiter nach vorheriger Kontaktaufnahme

Leistung: Organisation, Tourenleitung, HP, Unterbringung in Matratzenlagern

Kosten: ca. 500,00 Euro (für Unterkunft inkl. HP, Umlage Kosten der Tourenleitung, Fahrt mit dem Sektionsbus

Leitung: Volker Potreck, 02202 83732, 01575 3080837, volker.potreck@dav-koeln.de.

03.09.17 **Hoch hinaus im Karwendel**

- 09.09.17 Dauer: 7 Tage, Aufstieg: 900 Hm/Tag, Tagesdauer: 5-6 Std./Tag.
TG !!!Tour ist ausgebucht, Warteliste!!!
749 km Auf knapp 2.000 Metern liegt die urige Pfeishütte, von der aus wir vier Touren unternehmen wollen. Auf der Liste stehen der Hausberg Stempeljochspitze (2.529 m), die Thaurer Joch Spitze (2.306 m) die 3-Almen oder die 3-Jöcherrunde, der Weg zum Hallerangerhaus über das Stempeljoch und den Wilde Bandesteig und der herrliche Weg durch das Mandital auf den Gleirschsattel. Ein Tag steht zur freien Verfügung. Was wir wann machen können, hängt natürlich vom Wetter und auch von unserer Wanderlust ab. Wir reisen über Innsbruck mit der Nordkettenbahn auf das Hafelekar an und erreichen die Hütte dann in knapp 3 Stunden über den spektakulären Goetheweg.



Voraussetzungen: Trittsicherheit, Schwindelfreiheit, Kondition für die ausgeschriebene Tour.

Teilnehmerzahl: 10
Vorbereitung: auf einer Tour am 27.08.17 im Siegtal.
Anmeldung: und Anzahlung 100,00 Euro bis 31.05.17 beim Tourenleiter.

Leistung: Organisation, Führung, Übernachtung mit Halbpension, Seilbahnfahrt.

Kosten: ca. 300,00 Euro
Leitung: Matthias Wegener, 02206/ 8579350, 0172/251 3030, matthias.wegener@wdr.de.

01.10.17 **Herbstwanderung in der Sächsischen Schweiz**

- 07.10.17 Dauer: 7 Tage, Aufstieg: 650 Hm/Tag, Tagesdauer: 5-6 Std./Tag.
TG Wir führen von einem festen Quartier aus verschiedene Tagestouren durch. Dabei sind unter anderem die Bastei, Bad Schandau mit Kirmitzschtal, Festung Königstein und Prebischtor (Tschechien).
640 km Nach den Tagestouren bleibt sicherlich noch genug Freizeit für z.B. Stadtbesichtigungen usw.



Voraussetzungen: Für die Durchführung der Tagestouren sind Trittsicherheit, Schwindelfreiheit und gute Kondition erforderlich.

Teilnehmerzahl: 7
Vorbereitung: Nicht erforderlich.
Anmeldung: beim Tourenleiter und Anzahlung von 100,00 Euro bis 31.08.2017

Leistung: Organisation und Führung, Kosten des Tourenleiters, Übernachtung mit Halbpension, Bildung von Fahrgemeinschaften

Kosten: ca. 250,00 Euro
Leitung: Joachim Rösner, 02171 558416, 0173 1974533, joachim.roesner@dav-koeln.de.

07.10.17 **Indiansommer im Deutsch Luxemburger NP**

- 08.10.17 Dauer: 2 Tage, Aufstieg: 500 Hm/Tag, Tagesdauer: 6-8 Std./Tag.
TG An diesem Wochenende werden wir zwei Wanderungen durch die bizarre Felsenlandschaft des Deutsch Luxemburger Nationalparks unternehmen. Die schmalen Felspfade führen uns vorbei an beeindruckenden Felsformationen durch enge Spalten, Schlüffe und Höhlen. Von den Felsplatten genießen wir die schöne Aussicht in die umliegenden Flusstäler mit ihren sehenswerten Ortschaften. An der Naturerkundungstation Teufelsschlucht nehmen wir an einer Führung (30 Min.) durch die naturkundliche Ausstellung teil, bei der uns die Entstehungsgeschichte dieser bizarren Felslandschaft erklärt wird. Übernachtung im Haus Dauwen (Selbstversorgerhaus der Naturerkundungstation Teufelsschlucht), Abendessen und Frühstück im benachbarten Gasthof Eifeler Hof.



Teilnehmerzahl: 20
Vorbereitung: keine
Anmeldung: und Anzahlung von 40,00 Euro bis zum 30.09.17 beim Tourenleiter

Leistung: Organisation und Führung, Übernachtung mit Frühstück, Führung durch Ausstellung, Anreise Sektionsbus und Pkw, Getränke und Knabbereien beim gemütlichen Abend

Kosten: Gesamtkosten ca. 55,00 bis 60,00 Euro
Leitung: Peter Hommens, 0221 3908690, 0178 1584830, peter.hommens@dav-koeln.de.

08.10.17 **Weltkulturerbe Wachau 2. Teil**


- 15.10.17 Dauer: 8 Tage, Aufstieg: 650 Hm/Tag, Tagesdauer: 4-6 Std./Tag.
TG Für Weinfreunde, Geniesser und Kultur.
850 km Voraussetzungen: Trittsicherheit, Schwindelfreiheit und Kondition für die ausgeschriebene Tour, gute Laune.





Teilnehmerzahl: 8
Vorbereitung: Vorstellung der Tour am 01.02.17, 19:00 Uhr, Geschäftsstelle.

Anmeldung: und Anzahlung von 100,00 Euro bis 01.07.17
Leistung: Organisation und Führung, Kosten des Tourenleiters, Übernachtung mit Halbpension, eigene Anreise.

Kosten: ca. 600,00 Euro
Leitung: Kurt Habersatter, 0221 443962, 0174 6125678, khabersatter@t-online.de.


14.10.17 **Rheinaufwärts ab Kaub auf dem Rheinsteig**
 - 15.10.17 Dauer: 2 Tage, Aufstieg: 1.000 Hm/Tag, Tagesdauer: 6-8 Std./Tag.
 TG Tagestouren von rund 25 km, zunächst zwischen Kaub und Assmannshausen im engen Rheintal. Übernachtung voraussichtlich in Assmannshausen. Am zweiten Tag erfreuen wir uns dann oberhalb von Rüdesheim an der Weite des Rheingaus sowie am Ausblick vom Niederwalddenkmal herunter. Die Anreise erfolgt am frühen Samstagmorgen mit der Bahn, die Rückfahrt am späten Sonntagabend.
 161 km 
 Voraussetzungen: Trittsicherheit, Schwindelfreiheit und Kondition für ausgeschriebene Tour
 Teilnehmerzahl: 11
 Vorbesprechung: nach Absprache
 Anmeldung: und Anzahlung von 50,00 Euro bis 30.06.17 beim Tourenleiter nach vorheriger Kontaktaufnahme
 Leistung: Organisation, Tourenleitung, Unterbringung in DZ mit HP (EZ nach Verfügbarkeit)
 Kosten: Umlage Kosten der Tourenleitung, Fahrt mit der Bahn, Gesamtkosten max. 100,00 Euro
 Leitung: Volker Potreck, 02202 83732, 01575 3080837, volker.potreck@dav-koeln.de.

22.10.17 **(Kul)Touren auf König Ludwig's Spuren**
 - 28.10.17 Dauer: 7 Tage, Aufstieg: 600 Hm/Tag, Tagesdauer: 4-8 Std./Tag.
 TG Nach dem Duo Prinzip werden jeden Tag 2 Standortwanderungen mit unterschiedlichen Schwerpunkten angeboten. Ob eher alpine Herausforderung oder kulturelles Interesse die Wanderung prägen soll, kann von jedem Teilnehmer jeden Tag neu entschieden werden. Beispieltouren: Lang aber leicht: Garmisch, Partnachklamm, Reintal, Schachen (Jagdschloss), Kälbersteig, Garmisch; Alpin: Ettal, Notkarspitze, Brünstelkopf, Pflegersee, Farchant; Königlich: Kloster Ettal, Schloss Linderhof, Oberammergau, Kloster Ettal; Malerisch: Moorwanderung bei Grafenaschau, Besuch des Franz Marc Museums; Sportive Wohlfühltour: Oberammergau, Kolbensattel, Pürschling, Laubeneck, Hennenkopf, Linderhof, Oberammergau; Handwerk (Wetzsteinschleifer): Unterammergau, Schleifmühle, Schleifmühlenklamm, Teufelstättkopf, Pürschling, Sonnenberggrat, Kolbensattelhütte, Alpine Coaster, Oberammergau. Welche Touren tatsächlich angeboten werden können, hängt von den Wetterbedingungen vor Ort ab.
 630 km 
 Voraussetzungen: Alpine Erfahrung, Trittsicherheit, Schwindelfreiheit, Kondition.
 Teilnehmerzahl: 18
 Vorbesprechung: nach Absprache
 Anmeldung: und Anzahlung von 100,00 Euro bis 30.06.17 beim Tourenleiter.
 Leistung: Organisation und Führung, Unterbringung in DZ mit HP (EZ nach Verfügbarkeit) im schönen Klosterhotel Ludwig der Bayer in Ettal
 Kosten: Gesamtkosten ca. 600,00 Euro (EZ-Zuschlag 100,00 Euro) zuzügl. Anreise (Fahrgemeinschaften) und Eintrittsgelder
 Leitung: Ludwig Eichinger, 0221 4206655, 0179 7504909, ludwig.eichinger@uni-koeln.de, Matthias Wegener, 02206/ 8579350, 0172/251 3030, matthias.wegener@wdr.de und Sabine Fischer

11.11.17 **Weserbergland-Weg Hameln**
 - 12.11.17 Dauer: 2 Tage, Aufstieg: 800 Hm/Tag, Tagesdauer: 7 Std./Tag.
 TG Samstag, 11.11.17.
 293 km 
 Von Emmerthal nach Hameln auf dem Weserbergland-Weg Etappe 10 (23 km, 400 Hm). Blühende Rapsfelder und die Laubfärbung der Wälder im Herbst machen diese Etappe aus. Durch den Höhenzug Hellberg verläuft der XW über Hagenohsen und Völkershausen nach Hastenbeck. Weiter führt der Weg entlang des Höhenzug Schecken über weite, offene Wald- und Wiesenwege zum Etappenziel in die Rattenfängerstadt Hameln.
 Sonntag, 12.11.17: Von Hameln nach Hessisch Oldendorf auf dem Weserbergland-Weg Etappe 11 (800 Hm). Durch den Süntel geht es weiter Richtung Norden, wo man auf der hohen Egge den Süntelturm mit seiner angeschlossenen Gastwirtschaft erreicht. Schon kurz danach folgen auf dem Weserbergland-Weg die Hohensteiner Klippen.

Ein wirklich sagenhafter Aussichtspunkt mit bester Aussicht lädt direkt auf dem Felsen zu einer Pause ein. Von den Hohenstein Klippe führt der Weg weiter bergan, hinunter zur Baxmannbaude. Weiter geht es, an Niedersachsens einzigem natürlichen Wasserfall vorbei, bis zur Schillat-Höhle. Dann über die Moosköpfe, Rohdental weiter zum Bf. Hessisch Oldendorf. Abfahrt 12.11.17 Köln Hbf. 7:30 Uhr, Rückkehr 13.11.17 Köln Hbf. 19:30 Uhr
 Voraussetzungen: Trittsicherheit und gute Wanderkondition für ausgeschriebene Touren.
 Teilnehmerzahl: 11
 Vorbesprechung: Nicht erforderlich.
 Anmeldung: bis zum 20.10.17
 Leistung: Anreise und Rückfahrt per Sektionsbus und Pkw, Übernachtung, Frühstück/Lunchpaket in Jugendherberge
 Kosten: ca. 30,00 Euro (Ü, Frühstück/Lunchpaket) plus Umlage Tourenleiter zzgl. Fahrtkosten für Reise und ÖPNV (30,00 Euro)
 Leitung: Matthias Övermöhle, 02234 61241, 0171 2204234, matthias.oevermoehle@dav-koeln.de.

09.12.17 **Wanderwoche Fuerteventura**
 - 16.12.17 Dauer: 8 Tage, Aufstieg: 900 Hm/Tag.
 AG Sommerliche Berg-, Küsten- und Wüstenwanderungen mit bis zu 30 km Länge und vereinzelt 900 Hm für drei bis sieben Teilnehmer(innen). Gutes Hotel an der mittleren Ostküste Fuerteventuras. Flug und Hotel wird von jedem Teilnehmer selbst gebucht. Ab Köln/Bonn müssen hierfür ca. 600 Euro Pauschalreisepreis inklusive Verpflegung zusätzlich eingeplant werden. Buchungen bitte erst nach Absprache mit dem Tourenleiter durchführen.
 Voraussetzungen: gute Kondition
 Teilnehmerzahl: 7
 Vorbesprechung: nach Absprache
 Anmeldung: online nach vorherigem Kontakt mit dem Tourleiter
 Leistung: Organisation und Führung ab Flughafen El Matorral. Die Anreise erfolgt selbständig und ist ausdrücklich nicht Bestandteil der Tour.
 Kosten: Umlage 50 Euro pro Teilnehmer/-in zuzügl. Fahrtkostenanteile für Mietwagen
 Leitung: Jens Schumann, 0178 1962007, jens.schumann@dav-koeln.de

18.02.18 **Schneeschuh-Wandertour im Spitzingbereich**
 - 24.02.18 Dauer: 7 Tage, Aufstieg: 1.100 Hm/Tag, Tagesdauer: 4-8 Std./Tag.
 AG Es handelt sich bei dieser Veranstaltung um eine Gemeinschaftstour, nicht um eine Führungstour. Alle Entscheidungen während der Tour werden gemeinschaftlich getroffen. Wir werden uns jedoch in einem gemäßigten Schwierigkeitsgrad bewegen und auf lawinengefährdete Bereiche verzichten. Ziel dieser Tour ist das gemeinsame Erleben landschaftlich und alpin interessanter Winterwanderungen. Dabei können wir optional auch auf Gipfel wie die Rotwand (mit 1.885 m der höchste Gipfel in diesem Bereich), Auerspitz, Bodenschneid, Brecherspitz, Jägerkamp, Hochmiesing usw. aufsteigen, je nach Verhältnissen auch den Aiplspitz. Schlafen werden wir in Zimmlagern auf guten AV-Hütten, die wir nur jeden 2. Tag wechseln werden, sodass wir mehrfach nur mit leichtem Gepäck gehen. Die gemeinsame Anreise ist perfekt mit dem Zug (günstige Gruppentickets) bis Bhf. Fischhausen-Neuhaus (805, am Schliersee) möglich.
 641 km 
 Voraussetzungen: Gute Kondition, das persönliche Können, Entscheidungen bzgl. alpiner Gefahren zu fällen und winterliche Schneeschuhwanderungen eigenständig durchzuführen sowie Erfahrungen mit Schneeschuhwanderungen incl. An-, Abstiegs- und Traversierungspassagen.
 Teilnehmerzahl: 7
 Vorbesprechung: Ein Vortreffen beim Organisator (ggf. i. V. m. einer gemeinsamen Wanderung im Bergischen Land) ist obligatorisch. Termin nach Absprache.
 Anmeldung: Nur online, nach vorherigem Kontakt per E-Mail mit dem Organisator.
 Leistung: Organisation
 Kosten: Eigene Kosten für Anfahrt, Unterbringung und Verpflegung zuzüglich 50 Euro Anzahlung für die Umlage auf die Kosten der Organisation.
 Organisation: Gerd Lorenz, 0214 502322, fam.gerd.lorenz@t-online.de

August **Sektionsreise 2018 Norwegen**
 2018 Vorankündigung der Sektionsreise anlässlich des 50-jährigen Bestehens der Tourenggruppe in 2018. Siehe Infoabend 30.11.17.
 TG Vorbesprechung: Peter Hommens, 0221 3908690, 0178 1584830, peter.hommens@dav-koeln.de.



Familiengruppe

Leitung: Renate Jaritz, 02234 998074, familiengruppe@dav-koeln.de

Wir sind sechs Gruppen von Familien mit Kindern und Jugendlichen. Wir unternehmen altersgerechte Wanderausflüge in die nähere Umgebung, spielen, klettern, radeln, fahren Kanu, machen Wochenendfahrten und fahren gemeinsam in die Berge. Zusätzlich gibt es einen Familienklettertreff. Interessierte Familien können sich einfach zu den Tageswanderungen anmelden, für weitere Informationen und Fragen steht Renate Jaritz zur Verfügung.

Ab Frühjahr 2018 beginnt der Aufbau einer neuen Familiengruppe, den Murmeltieren, für Familien mit Kindern bis 3 Jahren. Auch (Noch)-Nichtmitglieder können an bis zu drei Wanderungen teilnehmen.

Für alle Familiengruppen

22.07.17 **Kölner Bergwoche**
 - 29.07.17 Im Rahmen der Kölner Bergwoche wird es familiengeeignete Wanderungen und Unternehmungen geben. Weitere Informationen für Familien: Renate Jaritz, 02234 998074, rena.te.jaritz@dav-koeln.de.



17.09.17 **Der DAV auf dem Weltkindertag in Köln**
 0 km Gemeinsam sind wir auf dem Weltkindertag in Köln für den DAV aktiv - z.B. mit Kletter-Aktionen für Kinder. Informationen bei Martin Gehring, 02174 891556, martin.gehring@dav-koeln.de.



14.10.17 **10. Kölner AlpinTag**
 19 km Der 10. Kölner AlpinTag verwandelt das Forum Leverkusen einen Tag lang zum Treffpunkt aller Outdoor- und Reisebegeisterten. Neben dem großen Veranstaltungsprogramm und den vielen anderen Gruppen des Kölner Alpenvereins sind auch die Familiengruppen mit einer besonderen Kinderaktion und einem Infostand vertreten. Wir freuen uns auf neue und alte Kontakte. Information bei Renate Jaritz, 02234 998074, rena.te.jaritz@dav-koeln.de.



Familienklettertreff

Ansprechpartner: Martin Gehring, 02174 891556, martin.gehring@dav-koeln.de

Der Familienklettertreff ist ein offenes Angebot für Familien mit Kindern ab 5 Jahren. Sicherungskennnisse von Erwachsenen und Jugendlichen sind erforderlich. Sie können in den Ausbildungskursen der Sektion erworben werden. Die Teilnahme ohne Sicherungskennnisse ist nur nach Rücksprache mit den Leitern möglich. Zu den Terminen ist eine Anmeldung erforderlich. Der Haleneintritt wird von den Teilnehmern/-innen selbst getragen. Personen, die selbst nicht klettern, brauchen keinen Eintritt zu bezahlen. Klettergurte und Sicherungsgeräte können kostenfrei von der Familiengruppe zu Verfügung gestellt werden, wenn der Bedarf vorab mitgeteilt wurde. Die Termine werden kurzfristig auf familiengruppen.dav-koeln.de bekannt gegeben.

Die Steinböcke mit Kindern von 1 bis 5 Jahren

Ansprechpartner/-innen:
 Thomas Wallerath, 02232 2064708, 0151 27033600, walleraththomas@yahoo.de,
 Susanne Schwethelm, 0160 90312961, susanne.schwethelm@yahoo.de
 Björn Schwethelm, 0175 7788699, schwethelm-b@gmx.de

23.07.17 **Familienwanderung**
 Kinderwagentaugliche Familienwanderung, Anmeldung bei Verena Raab, 0176 84294709, raab_verena@web.de.

20.08.17 **Familienwanderung**
 Kinderwagentaugliche Familienwanderung, Leitung Fam. Roth/Mura
 Anmeldung bei Ruth Schmidt, 02205 894622, ruth.schmidt@dav-koeln.de.

17.09.17 **Familienwanderung**
 Kinderwagentaugliche Familienwanderung Anmeldung bei Susanne und Björn Schwethelm, 0175 7788699, schwethelm-b@gmx.de.

22.10.17 **Familienwanderung**
 Kinderwagentaugliche Familienwanderung, Anmeldung bei Ellen Horn, 02203 9074244, ellen@mindonwater.com und Jonas Horn, 0157 50962114, jonas@mindonwater.com.

19.11.17 **Familienwanderung**
 Kinderwagentaugliche Familienwanderung Anmeldung bei Jaana Gödecke, jaanagoedecke@web.de.

10.12.17 **Familienwanderung**
 Kinderwagentaugliche Familienwanderung, Leitung Fam. Esslingen/Evers, Anmeldung bei Ruth Schmidt, 02205 894622, ruth.schmidt@dav-koeln.de.

Die Salamander mit Kindern von 4 bis 8 Jahren

Ansprechpartner: Dorit und Karsten Rohde, 0160 97253928, karsten.rohde@dav-koeln.de

16.07.17 **Familienwanderung der Salamander**
 Länge ca. 5 km, Beginn um 10:00 Uhr, Dauer ca. 4 Stunden. Anmeldung bei Dorothee Aengenvoort, 0163 7775109, dorothee.averkamp@gmx.de ab dem 02.07.2017.

27.08.17 **Familienwanderung der Salamander**
 Länge ca. 5 km, Beginn um 10:00 Uhr, Dauer ca. 4 Stunden. Leitung: Kathrin Busch, Anmeldung bei Dorit und Karsten Rohde, 0160 97253928, karsten.rohde@dav-koeln.de ab dem 13.08.2017.

24.09.17 **Familienwanderung der Salamander**
 Länge ca. 5 km, Beginn um 10:00 Uhr, Dauer ca. 4 Stunden. Anmeldung bei Gorka Peris, 0152 01947983, perisug@hotmail.com ab dem 10.09.2017.

22.10.17 **Familienwanderung der Salamander**
 Länge ca. 5 km, Beginn um 10:00 Uhr, Dauer ca. 4 Stunden. Anmeldung bei Detlef Scholz, 02196 85248, dedischolz@web.de ab dem 08.10.2017.

26.11.17 **Familienwanderung der Salamander**
 Länge ca. 5 km, Beginn um 10:00 Uhr, Dauer ca. 4 Stunden. Anmeldung bei Franziska Pyko, okyp.f@web.de ab dem 12.11.2017.


15.12.17 **Jahresabschluss in der Eifelhütte Blens**
 - 17.12.17 Wir verbringen zum Jahresabschluss erneut ein Wochenende mit wandern, spielen, backen und mehr ... in der Sektionshütte in der Eifel. Anmeldeschluss 30.09.2017. Anmeldung bei Dorit und Karsten Rohde, 0160 97253928, karsten.rohde@dav-koeln.de.

Die Adler mit Kindern von 8 bis 12 Jahren

Ansprechpartner: Ruth Schmidt, 02205 894622, ruth.schmidt@dav-koeln.de
 Claudia Eberhardt, 02234 4306045, claudia.eberhardt@dav-koeln.de

24.09.17 **Trampelpfade in den wilden Wupperhängen**
 TERMINÄNDERUNG!
 11 km spannende Pfade, tolle Ausblicke, märchenhafte Waldstücke. All das bietet diese Wanderung, die zum größten Teil durch das Naturschutzgebiet 'Wupperhänge mit Seitensiefen und der Wupper nördlich Witzhelden und Leichlingen' führt. Anmeldung bei Christiane Kaiser, 02207 7010449, 0177 3719619, cundskaiser@t-online.de.

15.10.17 **Die 'three summits' des Siebengebirges**
Bei dieser etwa 10 km langen Wanderung erklimmen wir die drei höchsten Gipfel des Siebengebirges: den Ölberg (461 m), die Löwenburg (455 m) und den Lohrberg (432 m). Als inzwischen erfahrene Wanderer bewältigen wir dabei die Steigungen mit links. Das Schöne an unserer Tour: Wir kommen nicht nur an zahlreichen Denkmälern vorbei, sondern durchqueren auch abwechslungsreiche Landschaften und genießen faszinierende Ausblicke. Anmeldung bei Annette Hugger, 0221 5109398, annette.hugger@gmail.com.


12.11.17 **Vulkanpfad: Wandern am Krater**
103 km  Die Besteigung und Passage des Kraterwalls am Ettringer Bellberg vermittelt Vulkanismus hautnah. Spektakulär und abenteuerlich ist aber auch die Wanderung durch das Kottenheimer Winfeld, wo riesige Basaltsäulen und Felsen nicht nur Kletterer begeistern. Leitung: Silke und Markus Becker, Anmeldung bei Ruth Schmidt, 02205 894622, ruth.schmidt@dav-koeln.de.

03.12.17 **Feuriger Jahresabschluss der Adler**
Fahrt mit der Kaschtalbahn von Linz nach Kalenborn, die vom Nikolaus begleitet wird. Wanderung (ca. 7 km) zur wunderschönen Erler Hütte. Dort gemeinsames Winter-Grillen und Aufwärmen mit Panoramafenster Richtung Rhein. Die Kosten für die Hüttenmiete werden auf die Teilnehmer umgelegt. Verbindliche Anmeldung bitte bis spätestens 15. Oktober 2017, da die Fahrkarten begrenzt sind.
Tourenleitung: Jutta Friedrich, Anmeldung bei Ruth Schmidt, 02205 894622, ruth.schmidt@dav-koeln.de.

Die Flinken Wiesel mit Kindern ab 10 Jahren

Ansprechpartner: Martin Wingender, 0221 5909080, martin.wingender@dav-koeln.de

09.07.17 **Familienwanderung**
Länge 10-15 km. Maximal 35 Teilnehmer. Anmeldung bei Sebastian Schneckener, 0214 8924380, 01578 5729789, schneckener@yahoo.com.


20.08.17 **Familiengruppenfreizeit im Stubaital**
- 26.08.17
697 km  Wir wandern, klettern im Klettergarten und genießen die schöne Natur. Unsere Unterkunft für die gesamte Woche ist die Franz-Senn-Hütte. Voraussichtlicher Übernachtungspreis: ca. 95 Euro für Erwachsene und 65 Euro für Kinder. Anzahlung: 20 Euro pro Teilnehmer. Voraussetzung für die Teilnahme ist die Mitgliedschaft in unserer Familiengruppe. Unsere Familiengruppe ist offen für neue Familien und wir freuen uns über ein gegenseitiges Kennenlernen im Rahmen der regelmäßigen Tageswanderungen. Informationen bei Martin Wingender, 0221 5909080, martin.wingender@dav-koeln.de.


10.09.17 **Mühlen im Bergischen Land**
35 km  Wir wandern auf dem Mühlenweg rund um Kürten. Länge 13 km. Maximal 35 Teilnehmer. Anmeldung bei Martin Wingender, 0221 5909080, martin.wingender@dav-koeln.de.


13.10.17 **Familiengruppenwochenende in Blens**
- 15.10.17
70 km  Wandern und andere Aktionen in der herbstlichen Eifel. Wir übernachten in der Kölner Eifelhütte. Max. 25 Teilnehmer. Anmeldung und Informationen bei Andrea Rieth, andrea_rieth@yahoo.de und Sylvia Ruoff, 02203 1869113, 0152 5495218, nc-ruoffsy@netcologne.de.

Die Trolle mit Kinder ab 12 Jahren

Ansprechpartner/-innen:
Renate Jaritz, 02234 998074, renete.jaritz@dav-koeln.de
Beate Gehring, 02174 891555, beate.gehring@gmx.de
Martin Gehring, 02174 891556, martin.gehring@dav-koeln.de

10.09.17 **Familienwanderung**
15 km  Familienwanderung ca. 15 km, Anmeldung bei Melanie Allofs, melanie.allofs@gmx.de.

22.10.17 **Familienwanderung**
15 km  Familienwanderung im Siebengebirge, Anmeldung bei Angela Siecker und Mathias Feltes, 0221 212922, mathias.feltes@t-online.de.

25.11.17 **Herbsttage in Blens**
- 26.11.17
57 km  Wir wollen uns gemeinsam auf den Winter einstimmen, indem wir am Samstag Plätzchen backen, gemeinsam auf das Jahr zurückblicken und am Sonntag wandern. Geeignet für die Anreise mit öffentlichen Verkehrsmitteln. Anmeldung bei Martin Gehring, 02174 891556, martin.gehring@dav-koeln.de.
Leitung: Martin und Beate Gehring.

Die Gämsen mit Jugendlichen ab 14 Jahre

Ansprechpartner/-in: Doris und Volker Boelsen, 02133 477713, vaudeboe@t-online.de

16.09.17 **Kunst & Kultur**
- 17.09.17 Wir fahren Rad und besichtigen das Kröller-Müller-Museum (NL), Gemeinschaftsveranstaltung, Anmeldung bei Doris Boelsen, 02133 477713, Organisation Gunnar und Steffi Heydenreich.

15.10.17 **Landart am Limes**
Wir wandern zu einer herrenlosen Streuobstwiese am Limes und werden dort kreativ, Gemeinschaftsveranstaltung, Anmeldung bei Doris Boelsen, 02133 477713.

26.11.17 **Wanderung**
'Bergisches Land erleben', Gemeinschaftsveranstaltung, Anmeldung bei Rainald Wallersheim, 02202 53015.




Frauen-Bergsport-Gruppe

Leitung: Johanna Brings, 02233 716017, johanna.brings@dav-koeln.de

Frauen unterschiedlichen Alters treffen sich hier zum Erfahrungsaustausch, zu gemeinsamen Touren, zum Klettern, Wandern, Bergsteigen, zum Kontakte knüpfen und pflegen. Uns verbindet die Freude, Neues zu entdecken, eigene Stärken kennenzulernen, Naturerlebnisse und Gipfelziele mit anderen Frauen zu teilen. Als Neue bist Du jederzeit herzlich willkommen - ob Anfängerin oder erfahrene 'Bergziege'.

Unser **Klettertreff** findet regelmäßig jeden Mittwoch ab 17:30 Uhr in der Frechen Kletterhalle Chimpanzodrome statt. Da wir manchmal die Halle wechseln, sind die Treffs mit den nötigen Infos unten bei den Terminen gelistet.

12.07.17 **Klettertreff**
Unser Klettertreff findet ab 17:30 Uhr in der Kletterhalle Chimpanzodrome in Frechen statt. Frauen mit Klettererfahrung und interessierte Einsteigerinnen sind willkommen. Infos und Anmeldung bei Petra Berg, 0177 8903084, wendo-petra-berg@web.de.

16.09.17 **Zweitagestour in der Eifel mit Biwak**
- 17.09.17
60 km  Wir wandern zwei Tage in der Eifel und übernachten unter freiem Himmel. Zusätzlich zu den normalen Wanderutensilien benötigt Ihr Isomatte, Schlafsack und Biwaksack. Hin- und Rückfahrt mit der Bahn. Gute Kondition fürs Gehen mit größerem Gepäck und Trittsicherheit werden vorausgesetzt.
Infos und Anmeldung bis 1. September 2017 bei Isabell Keil, isabell_keil@web.de.
Voraussetzungen: Kondition fürs Gehen mit größerem Gepäck und Trittsicherheit
Teilnehmerzahl: 7

14.10.17 **Kölner AlpinTag Upcycling-Aktion – wer hilft mit?**
Wie bereits beim Sommerfest 2016 werden wir aus altem Klettermaterial nette Utensilien basteln. Meist sind nur wenige Handgriffe notwendig, um einem Helm, Gurt oder Seil eine neue Funktion zu geben. Dazu suchen wir noch Unterstützung! Bist Du für ein Stündchen dabei? Dann melde Dich bitte bei Johanna Brings, 02233 716017, johanna.brings@dav-koeln.de an.

- 21.10.17 **Herbsttouren in den Berchtesgadener Alpen**
 - 28.10.17 Geführte Standorttour mit Übernachtung in zwei Ferienwohnungen in der Nähe von Berchtesgaden, Ortsteil Salzberg; Sauna im Haus. Diese sehr schöne Gegend bietet eine Vielzahl von Tourenmöglichkeiten und Alternativen bei schlechtem Wetter. Wir werden uns selbst versorgen. Gemeinsame An- und Abreise mit Bahn oder PKW erwünscht.
 Voraussetzungen: Alpine Erfahrung, Kondition und Trittsicherheit
 Teilnehmerzahl: 7
 Vorbesprechung: Nach Absprache
 Anmeldung: Online über das Kontaktformular und Rücksprache mit der Tourenleiterin
 Leistung: Organisation, Tourenführung, Übernachtung in Privatunterkunft
 Kosten: ca. 180,00 Euro zuzüglich Selbstversorgung, Kosten für An- und Abreise
 Anmeldung: bei Martina Röher, 02234 9790555, mroeher@arcor.de.

- 09.11.17 **Jahresabschluss**
 Wir treffen uns um 19:00 Uhr in der Geschäftsstelle. Gestärkt mit alpinen Snacks planen wir unsere Aktivitäten für 2018. Es gibt auch diesmal zum Abschluss wieder einen Film zu sehen. Lasst Euch überraschen! Infos und Anmeldung bis zum 03.11.2017 bei Johanna Brings, 02233 716017, johanna.brings@dav-koeln.de.

- 11.11.17 **Herbstwanderung auf der Eifel-Leiter**
 Nach Bahn und Taxi starten wir in Schelborn im Brohltal, um in zügigem Gehtempo zurück nach Bad Breisig zu wandern. Dort werden wir es uns nach der Tour in der örtlichen Therme gutgehen lassen.
 Treffpunkt: Kölner Hauptbahnhof, ca. 8:00 Uhr
 Anmeldung: Anmeldung per E-Mail bei Martina Röher bis 08.11.2017
 Leitung: Martina Röher, 02234 9790555, mroeher@arcor.de



Handicap-Klettergruppe

Leitung: Falko Nettekoven, 0221 218878, 0172 2556556, falko.nettekoven@dav-koeln.de
 Katrin Degenhardt, katrin.degenhardt@dav-koeln.de

Trotz unserer unterschiedlichsten Handicaps sind wir begeisterte Kletterer, die auf der Suche nach Erfolgserlebnissen sind. Einen therapeutischen Anspruch können und wollen wir nicht erheben. Wir wollen Spaß haben und unsere Grenzen ausloten. Ein therapeutischer Erfolg sowohl physisch wie psychisch stellt sich, wie viele Studien gezeigt haben, bei regelmäßigem Klettern von ganz alleine ein. Für die Zukunft ist geplant, auch den ein oder anderen Termin draußen, in der Natur, zum Klettern zu veranstalten oder ein Gruppen-Wochenende in einer der Eifelhütten zu verbringen. Termine hierzu werden dann noch bekannt gegeben.

Wir treffen uns an **jedem 1. Sonntag im Monat** zum Klettern in der Kletterhalle **Canyon-Chorweiler**:
 Eintritt: 5,50 Euro (für Helfer ist der Eintritt frei).
 Leihgebühr für Klettergurt und -schuhe: je 2,00 Euro.

Die Teilnahme ist auch für Nichtmitglieder möglich. **Anmeldung ist unbedingt erforderlich.** Wenn Ihr noch Fragen habt, schreibt uns oder ruft uns einfach an.



Klettergruppe

Leitung: Udo Sauer, 02207 7808, udo.sauer@dav-koeln.de
 Thomas Gaub, 0177 4217583, thomasgaub@gmx.net

Unser Angebot

Wöchentliche Klettertreffs

• Offener Klettertreff in den Kölner Kletterhallen und an der Hohenzollernbrücke wöchentlich wechselnd mittwochs/donnerstags ab 18:00 Uhr, zusätzlich alle zwei Wochen auch am Wochenende. Organisation: Udo Sauer/Thomas Gaub

- Offener Klettertreff im Canyon Chorweiler – Immer montags 19:00 Uhr (nicht in den Ferien oder an Feiertagen).
 Organisation: Marcel Spangenberg, marcel.spangenberg@posteo.de
- Offener Bouldertreff im Stuntwerk: jeden Montag ab 18:30 Uhr.
 Organisation: Matthias Josko, 0174 3310518, mjosko@gmx.de /
 Andreas Josko, 0174 6124336, a.josko@gmx.de
 Termine zu den Klettertreffs auch im Internet: klettergruppe.dav-koeln.de

Außerdem erhaltet Ihr alle Termine und wöchentlich Infos/Änderungen über den Mailverteiler, in den Ihr Euch per Mailanfrage an die Organisatoren eintragen lassen solltet. Zum Beispiel zu
 – Tages- und Wochenendfahrten in nahegelegene Klettergebiete.
 – Alpine Touren
 – Wochenfahrten

Alle Termine und weitere Informationen zur Teilnahme und Anmeldung findet Ihr im untenstehenden Kalender.

Um den organisatorischen Aufwand in Grenzen zu halten: Bitte bei allen Fahrten die Online-Anmeldung nutzen. Bei Mehrtagesfahrten fallen Umlagekosten für Tourenleiter an (siehe Teilnahmebedingungen). Bei unseren Veranstaltungen handelt es sich um Gemeinschaftsfahrten selbstständiger Seilschaften, bei denen alle Teilnehmer die Gefahren selbständig und eigenverantwortlich abschätzen können müssen. Bei Fahrten an den Fels besteht grundsätzlich Helmpflicht. Die Entscheidung über die Teilnahme liegt letztendlich beim jeweiligen Tourenleiter.

- 09.07.17 **Gerolsteiner Dolomiten**
 Gemeinschaftstour in die Gerolsteiner Dolomiten mit Leisten und Kanten in Dolomitkalk und alles mit toller Aussicht über den Ort. Gute Auswahl an Routen im 4-5 Grad UIAA. Es ist eine Klettererlaubnis nötig, kostet 5 Euro pro Person. Infos zum Ort. Max. 6 Teilnehmer, Organisation und weitere Infos bei Katja Busch, 0172 5153625, katja.busch@web.de.

- 15.07.17 **Kletterwochenende Belgien**
 - 16.07.17 Etwa zwei Autostunden von Köln gibt es das Klettergebiet von Hotton. Mehrere sehr gut abgesicherte Felsen bis 30 m Höhe mit abwechslungsreicher Kletterei. Sonntag dann nach Huy oder Awir. Beide Klettergebiete zeichnen sich durch Platenklettern aus, bis zu 3 SL möglich. Für reine Felsanfänger nur bedingt geeignet. 60-70 m Seil ist angebracht. Übernachtet wird auf dem Campingplatz Eau-zone in Hotton. Infos. Max. 9 Teilnehmer. Anmeldung, Tourenleitung: Udo Sauer, 02207 7808, udo.sauer@dav-koeln.de.

- 23.07.17 **Sauerland Borghauser Wand**
 Die Borghauser Wand ist ein kleiner Sandsteinbruch wunderschön im Wald gelegen, es erwarten uns dort anspruchsvolle Klettereien ab dem 6 Grad, alles sehr gut abgesichert. Max. 8 Teilnehmer. Infos zum Klettergebiet auf www.kletterarena.info. Tourenorganisation und Infos bei Marcel Spangenberg, marcel.spangenberg@posteo.de.

- 03.08.17 **Nordvogesen**
 - 06.08.17 Die französische Seite der Südpfalz ist ein traumhaftes Sandsteingebiet mit guter bis sehr guter Absicherung. Kletterstil: alles möglich, Wandkletterei überwiegt. Da es sich um eine Gemeinschaftstour handelt, muss jeder TN selbstständig klettern können. Max. 6 Teilnehmer, Voraussetzung: UIAA 5 im Vorstieg. Helmpflicht! Grundlagen der Sicherungstechnik müssen vorhanden sein. Übernachtung auf Zeltplatz in Lembach. Genauer Termin steht noch nicht fest. Organisation Udo Sauer, 02207 7808, udo.sauer@dav-koeln.de.

- 12.08.17 **Wallis, Wiwannahütte**
 - 20.08.17 Gemeinschaftsfahrt ins Wallis zur Wiwannahütte. In der Felsarena des Wiwanni bieten sich zahlreiche Klettermöglichkeiten: Über 70 Seillängen in den Klettergärten und 30 Mehrseillängenrouten sind bestens abgesichert und können sich mit dem Plaisirprädikat schmücken. Die Unterbringung ist in der rustikalen Wiwannahütte, mit guter Schweizer Küche. Klettern im Vorstieg UIAA 5 Voraussetzung, Kenntnis von Klettertechnik Mehrseillängen erwünscht. Es handelt sich um eine Gemeinschaftsfahrt, jede Seilschaft klettert eigenverantwortlich. Organisation und Tourenleitung: Thomas Gaub, 0177 4217583, thomasgaub@gmx.net.


26.08.17 **Klettern in Südfrankreich (Chassezac Schlucht)**
 - 03.09.17 **Gemeinschaftsfahrt:** In den Gebieten Mazet Plage, Actinidas, Salavas und Cirque des Gens finden sich im Radius von wenigen km mehrere hunderte Sportkletterrouten in tollem Kalkstein mit sehr guter Absicherung in den beiden wunderschönen Schluchten Chassezac und Ardeche. In den nahegelegenen Bouldergebieten lassen sich zudem Techniken des Kletterns im Kalk hervorragend einüben.
 Voraussetzung: Sicherungstechnik (DAV) und Vorstiegskönnen im 5. Grad UIAA.
 Unterkunft: Camping Mazet Plage.
 Anmerkung: Kinderfreundliche Kletterfahrt.
 Tourenleiter: Marcel Spangenberg, marcel.spangenberg@posteo.de (max. 10 TN).

Aug./Sep. **Gemeinschaftsfahrt nach Berdorf**
 Gemeinschaftsfahrt: Die Sandsteinfelsen in der luxemburgischen Schweiz bieten beste Kletterei in hervorragender Absicherung, die auch für Einsteiger mit guten Sicherungskennnissen und einem Vorstiegskönnen im 5. Grad einiges zu bieten haben. Unterkunft: Zeltwiese Camping Martbusch, Selbstversorgung. Organisation und Informationen bei Anja Klöckner, 0221 3318068, kloea1@yahoo.de. Der genaue Termin wird noch bekanntgegeben.

Herbst **Gemeinschaftsfahrt nach Berdorf**
 Die Sandsteinfelsen in der luxemburgischen Schweiz bieten beste Kletterei in hervorragender Absicherung, die auch für Einsteiger mit guten Sicherungskennnissen und einem Vorstiegskönnen im 5. Grad einiges zu bieten haben. Unterkunft: Zeltwiese Camping Martbusch, Selbstversorgung. Organisation und Informationen bei Marcel Spangenberg, marcel.spangenberg@posteo.de. Maximal 8 Teilnehmer.

03.09.17 **Gemeinschaftsfahrt nach Warstein**
 Ziel ist bei Warstein die Hillenbergwand mit Touren mit bis zu 50 Klettermetern. Insgesamt sind im Klettergebiet zwischen 80 und 100 Routen eingerichtet mit Schwierigkeiten zwischen dem 3. und dem 9. Schwierigkeitsgrad. Mit der Wandhöhe und der damit verbundenen Möglichkeit von Mehrseillängentouren ist der Warsteiner Steinbruch eines der herausragenden Klettergebiete im Sauerland und sogar in ganz Nordrhein-Westfalen. Weitere Infos zum Klettergebiet: www.kletterarena.info. Organisation und Anmeldung: Karel Zimmermann, karel.zimmermann@t-online.de.

03.09.17 **Gerolsteiner Dolomiten**
 Gemeinschaftstour in die Gerolsteiner Dolomiten mit Leisten und Kanten in Dolomitenkalk und alles mit toller Aussicht über den Ort. Gute Auswahl an Routen im 4-5 Grad UIAA. Es ist eine Klettererlaubnis nötig, kostet 5 Euro pro Person. Infos zum Ort. Max. 6 Teilnehmer, Organisation und weitere Infos bei Katja Busch, 0172 5153625, katja.busch@web.de.

10.09.17 **Gemeinschaftsfahrt Isenberg**
 75 km  Der Klettergarten Isenberg ist ein kleiner Steinbruch bei Hattingen. Das Gebiet bietet überwiegend Routen in mittleren Schwierigkeitsgraden bei einer maximalen Wandhöhe von 17 Metern. Die Touren sind durchweg bestens mit Bolts gesichert. Das Klettern im Vorstieg (mind. UIAA Grad 5) sowie die grundlegenden Sicherungstechniken sollten beherrscht werden. Klettergebühr DAV-Mitglieder 5 Euro, max. 6 Teilnehmer, Helmpflicht. Organisation und Infos bei Karel Zimmermann, karel.zimmermann@t-online.de.

21.09.17 **Sandstein-Klettern in der Südpfalz**
 - 24.09.17 Bei dieser Gemeinschaftsfahrt fahren wir in eines der landschaftlich schönsten Klettergebiete Deutschlands. Die Felsen aus Buntsandstein bieten wunderbare, alpin angehauchte Touren und sind häufig selbst abzuschließen. Maximal 6 Teilnehmer, min. 5+ UIAA im Nachstieg (abhängig von der Gruppenzusammensetzung). Unterbringung: Zeltplatz am Bärenbrunner Hof (keine Wohnmobile erlaubt!). Abfahrt Donnerstagabend!
 Organisation: Achim Schmitt, 0151 23223835, achim-schmitt@web.de.

30.09.17 **Gemeinschaftsfahrt Fränkische Schweiz**
 - 03.10.17 Die Fränkische Schweiz ist mit über 6.500 Routen eines der am besten erschlossenen Klettergebiete der Welt. Hier wollen wir uns dem griffigen Gestein annähern und dieses schöne Gebiet mit vielen Klassikern erkunden. Aber auch fränkische Braukunst und Küche sollen nicht zu kurz kommen. Übernachten werden wir auf der Campingwiese des Landgasthofs Fischer. Da es sich um eine Gemeinschaftstour handelt, muss jeder TN selbstständig klettern können. Voraussetzung: UIAA 5 im Vorstieg.

21.10.17 **Sportklettern in Spanien / Sforana**
 - 05.11.17 Eine Reise in die Traumgebiete Spaniens. Es wird eine abwechslungsreiche Fahrt mit der Möglichkeit auf Sportklettern und Mehrseillängen geben. Natürlich gibt es auch die Möglichkeit, ins Meer zu springen. Es gibt eine Vielzahl an Routen (fängt bei 5b an). Empfehlenswert ist Beherrschung des Grades 6a im Nachstieg, hier ist die Routenauswahl riesig. Genauere Infos Unterkunft erhältet Ihr auf Anfrage per Mail. Anfahrt ist selbst zu organisieren Tour beginnt vor Ort. Organisation Marc Gräf, 0172 8198338, marc.mg1001@gmail.com.



Trainingsangebote

Leitung: Peter Plück, 0221 9484052, 0152 01810091, peter.plueck@dav-koeln.de

Leistungs- und Nachwuchstraining Sportklettern

Der Kölner Alpenverein bietet regelmäßige Kinder- und Jugendtrainings an. Das Training selbst wird ehrenamtlich angeboten und ist für Mitglieder des Kölner Alpenvereins kostenfrei. Es fällt lediglich der Halleneintritt an. In Kooperation mit dem DAV Landesverband werden darüber hinaus spezielle Leistungstrainings angeboten. Diese richten sich an Jugendliche und Erwachsene, die an DAV Wettkämpfen teilnehmen.

Trainingsangebote im Überblick

Tag/Zeit	17:00	18:00	19:00	20:00	21:00
Mo		KletterKidz DAV Nachwuchstraining ab 10 Jahre Chimpanzodrome			
		Kader- und Stützpunktraining Jugend C+B diverse Hallen Peter Plück & Co			
Di		Kader- und Stützpunktraining Jugend A, Damen und Herren diverse Hallen Peter Plück, Daniel Bertram			
Mi		KletterKidz DAV Nachwuchstraining ab 10 Jahre Chimpanzodrome o. Boulderplanet			
Do		DAV/JDAV Jugendtraining Kletterhalle Dellbrück o. Stuntwerk		DAV Leistungstraining diverse Hallen Daniel Bertram	
Fr		KletterKidz DAV Nachwuchstraining 8-12 Jahre Kletterfabrik			

Samstag und Sonntag: Gemeinsame Unternehmungen wie zum Beispiel Felsklettern in der Umgebung. Achtung: In den Schulferien findet das Training nur nach Absprache mit den Trainern statt.

Skitourengruppe

Leitung: Boris Klinnert, 0221 9726824, boris.klinnert@dav-koeln.de



Sportgruppe

Leitung: Josef Nagel, 02234 74995
josef.nagel@dav-koeln.de

Die Sportgruppe bietet jede Woche drei Sportabende in Köln an - zwei finden dienstags und einer donnerstags statt.

Sportabend in Müngersdorf

Jeden Dienstag findet der Sportabend von 18:00 Uhr bis 19:30 Uhr in der Gymnastik-Halle-West (unten) statt. Bei flottem Aerobic mit Musik wird jeder einzelne Muskel trainiert und beansprucht. Weiter geht es auf der Matte mit Gymnastik, Dehn- und Entspannungsübungen. Der Sportabend findet im Sportpark Müngersdorf (Aachener Str.), Olympiaweg 7, statt. Wir empfehlen den Parkplatz am Radstadion, der über die Zufahrt zum KVB-Parkhaus an der Aachener Straße zu erreichen ist. Mit der KVB erreicht man das Stadion mit der Linie 1. Bei Interesse rufen Sie einfach an oder kommen zu einer Schnupperstunde vorbei. Außer Sportkleidung, Hallenschuhen, Gymnastik-Matte und guter Laune brauchen Sie nichts mitzubringen. Neueinsteiger sind willkommen. Infos bei Josef Nagel, 02234 74995, josef.nagel@dav-koeln.de.

Sportabend „Im Hasental“

Jeden Donnerstag findet von 20:30 Uhr bis 22:00 Uhr in der Turnhalle der Schule „Im Hasental“ ein Sportabend statt. In den Schulferien ist die Halle geschlossen. Ein gemischtes Publikum mit einer Altersstruktur von 16 bis 55 Jahren wird hier unter fachkundiger Anleitung mit Aufwärmtraining, Gymnastik und zum Abschluss mit Hallenfußball auf die bevorstehenden Aktivitäten in den Alpen vorbereitet. Infos gibt es bei Stefan Schröter, 0221 2870199.

Fitnessstraining der Klettergruppe

Das Fitnessstraining findet jeden Dienstag (außer in den Schulferien) von 17:00 Uhr bis 19:00 Uhr in der Turnhalle der Grundschule Trierer Straße statt (Eingang: Am Pantaleonsberg). Es sind alle Mitglieder, nicht nur Kletterer, zu diesem Abend eingeladen. Das Training unter Anleitung von Diplomsporthelehrer Lothar Rest ist für mittelmäßige bis besonders leistungsstarke Sportler ausgelegt. Wir beginnen mit Basketball.

Um 18:00 Uhr beginnt der gymnastische Teil mit dem Ziel, die Beweglichkeit zu verbessern. Nach 25 Minuten folgt ein Zirkeltraining, das je nach persönlicher Leistungsfähigkeit und Motivation sehr hart sein kann. Wir verfolgen dabei das Ziel, die Kraft und Ausdauer zu verbessern. Nach unseren Erfahrungen ist bei regelmäßiger Teilnahme bereits nach sechs Wochen eine deutliche Leistungssteigerung feststellbar. Infos gibt es bei Lothar Rest, 02202 85940, l.rest@netcologne.de.



Mountainbikegruppe

Leitung: **Thomas Mundt**,
02206 909370, 0170 3384222,
thomas.mundt@dav-koeln.de
und **Stefan Müller**,
0221 3562022, 0177 6813606,
stefan.mueller@dav-koeln.de

Mountainbiken ist ein moderner Sport mit vielen Gesichtern. Im Mittelpunkt steht bei uns das gemeinsame Erlebnis von Sport und Natur. Nebenbei steigert Biken die Ausdauer, schult die Koordination und ist ein ganzjähriges Basisstraining für alle Arten alpiner Unternehmungen.

Unsere **Tagestouren** führen in der Regel durch die benachbarten Mittelgebirge. Bergisches Land, Eifel oder das Rheintal sind erstklassige Bikereviere für ganzjährige Runden vor den Toren Kölns. **Bikecamps** und **Tourenwochen** in entferntere Regionen sind Höhepunkte in der warmen Jahreshälfte.

Die Teilnahme an allen Veranstaltungen erfolgt eigenverantwortlich und auf eigenes Risiko. Bitte schätzt euch selbst richtig ein und beachtet, dass Mountainbiketouren bei schlechter Pitterung in allen Belangen anspruchsvoller werden. Ein Bikehelm ist immer Pflicht! Wir empfehlen außerdem Vollfingerhandschuhe und eine Bikebrille. Für Infos über neue Touren, Tourenleiter oder Projekte tragt euch bitte in die Mailing-Liste ein.

Unser aktuelles Touren- und Veranstaltungsangebot mit der Möglichkeit zur Online-Anmeldung findet ihr auf unserer Webseite unter mtb.dav-koeln.de.



integrativ

Leitung: Svenja Nettekoven, svenja@jdav-koeln.de

Integrativ ist eine Wandergruppe für alle, die gerne in der Natur sind und Spaß daran haben, in einer Gruppe unterwegs zu sein, aber aufgrund einer Einschränkung oder Behinderung nicht an den anderen Gruppenangeboten teilnehmen können oder wollen.

Die Gruppe trifft sich regelmäßig zu gemeinsamen Wanderungen und Ausflügen. Unterstützt werden wir dabei von ehrenamtlichen Helfern, die z.B. Rollstühle schieben oder Ähnliches. Wendet Euch bei Fragen ganz unverbindlich an uns.

Die Termine für 2017 stehen fest: 25.3., 22.4., 13.5., 24.6., 29.7., 26.8., 30.9. und 21.10. Wir werden nach und nach hier bekanntgeben, was an den einzelnen Terminen gemacht wird. Es ist auch möglich, sich als Nichtmitglied anzumelden. Bitte bei dem jeweiligen Angebot auf "Anmeldung" klicken!

Junge Erwachsene

Leitung: Jeannine Lucks, jeannine@jdav-koeln.de
Florian Lucks, florian@jdav-koeln.de
Daniel Arnolds, daniel@jdav-koeln.de

Wir sind eine Gruppe von jungen Erwachsenen ab 27 Jahren, die gemeinsam unterwegs ist. Bist du auch gerne draußen? Wandern, klettern, biwakieren ...? Dann bist du bei uns genau richtig! Wenn du Interesse hast und mehr über unsere Gruppe erfahren willst, wende Dich einfach an die Gruppenleiter!

27.08.17 Rund um die Dauner Maare

100 km



Länge: 9,2 km, Aufstieg: 306 Hm, Dauer: 3,5 Std.

Auf einer Rundwanderung durch die Vulkaneifel in Rheinland-Pfalz erkunden wir die drei Dauner Maare. Start- und Zielpunkt ist der kleinste der Kraterseen – das Gemündener Maar. Um einen herrlichen Panoramablick über die Vulkaneifel genießen zu können, kann man auf den Dronketurm steigen. Nach der Tour besteht die Möglichkeit, im Gemündener Maar schwimmen zu gehen oder Tret- bzw. Ruderboot zu fahren. Für die Rucksackverpflegung und diverse Bekleidungsstücke sorgt jeder selbst.

Treffpunkt: Wir werden mit Fahrgemeinschaften zum Startpunkt Gemündener Maar/Waldcafé fahren und dort die Wanderung um 11 Uhr starten.

Organisation: Sarah und Jonas Ruf, Alexandra Kupczyk.
Leitung: Daniel Arnolds, daniel@jdav-koeln.de.



Jugend

Referent: Leo Rolff, leo@jdav-koeln.de
Beisitzerin: Alina Jürgens, alina@jdav-koeln.de

Für alle Jugendgruppen gilt: Meldet Euch bitte bevor Ihr zu einem Gruppenabend kommen wollt bei dem/der zuständigen Ansprechpartner/-in, damit wir eventuell zusätzliches Material mitbringen können. Weitere Informationen zu den Jugendgruppen sowie das aktuelle Programm findet Ihr auf unserer Website: www.jdav-koeln.de.

Jugend I (9-12 Jahre)

Hi, wir sind die Jugend I, ein wilder Haufen aus ca. zehn 9-12-jährigen Kindern und 3 Jugendleitern. Wir treffen uns alle zwei Wochen, alle vier Wochen gehen wir klettern und an den anderen Gruppenabenden treffen wir uns zum Spielen, Slacklinen, Basteln, Kickern und vielem mehr.

Mehrmals im Jahr fahren wir übers Wochenende weg, z.B. in die Eifel, das Sauerland, das Bergische o.ä. Dann gehen wir z.B. klettern, wandern oder zelten. Zwei feste Fahrten sind das Pfingstlager mit Kindern aus ganz NRW und die Weihnachtsfahrt in die Eifel mit allen Kindern und Jugendlichen aus Köln.

Bei unseren Aktivitäten steht meist der Spaß im Vordergrund. Wir möchten Euch aber auch etwas beibringen. Ihr braucht für den Besuch der Gruppenabende keinerlei Vorkenntnisse. Wenn Ihr z.B. noch nie geklettert seid, werden wir Euch das Klettern beibringen. Bei den Gruppenabenden werdet Ihr auch lernen eine Karte zu lesen, mit einem GPS-Gerät umzugehen und lernt alles Nötige für die Fahrten.

Ansprechpartner: Max Minnemann, max@jdav-koeln.de und Milan van Well, milan@jdav-koeln.de

Jugend II (11-14 Jahre)

Wir sind die neue Jugendgruppe II der JDAV in Köln. Zusammen mit Kindern von 11-14 Jahren treffen wir uns jeden Donnerstag von 17:30-19:30 Uhr zum Spielen, Klettern und vielem mehr. Außerdem machen wir mehrmals im Jahr Wochenendausfahrten in die Eifel, ins Bergische oder wo es uns hin treibt. Ihr braucht keinerlei Vorkenntnisse für unsere Gruppenabende, wir freuen uns über jedes motivierte Gesicht!

Ansprechpartner: Rieke Boelsen, rieke@jdav-koeln.de, Thies Boelsen, thies@jdav-koeln.de, Felix Budde, felix@jdav-koeln.de, Florian Schröter, florians@jdav-koeln.de und Mara Luna van Well, luna@jdav-koeln.de

Jugend III (15-21 Jahre)

Die Jugend III besteht aus Teilnehmern im Alter von 15-21 Jahren. Unsere regelmäßigen Gruppenabende finden jeden Mittwoch von 17:30 bis 19:30 Uhr statt, wovon wir jeden zweiten Mittwoch Klettern gehen. Unser Programm richtet sich nach den Temperaturen, sodass wir in den wärmeren Monaten des Jahres häufiger im Freien unterwegs und in den kälteren Monaten eher drinnen sind. Insgesamt setzen sich unsere Gruppenabende aus Basteln, Kletter-Theorie, gruppendynamischen Aktivitäten sowie gelegentlichem Fußball spielen oder auch besonderen Aktionen wie Filmabende oder Schwimmen zusammen. Wir freuen uns über jedes neue Gesicht, dass wir bei uns begrüßen dürfen.

Ansprechpartner: Alina Jürgens, alina@jdav-koeln.de und Leo Rolff, leo@jdav-koeln.de

Jugend-Klettergruppe (14-18 Jahren)

Hallo junge Kletterer! Wenn Ihr Lust habt, Euch mit Gleichaltrigen zum Klettern zu treffen, dann seid Ihr in der Jugendklettergruppe genau richtig. Wir wollen gemeinsam Spaß am Klettern haben und dabei gezielt das eigene Können verbessern. Ihr solltet 14-18 Jahre alt sein und mindestens eine Sicherungstechnik fehlerfrei beherrschen – aber wir schließen niemanden von vornherein aus. Wenn Ihr Interesse habt, schreibt mich an und wir klären alle Fragen. Wir treffen uns donnerstags von 16:30-19:30 Uhr in der Kletterhalle Dellbrück. (Anmeldung per Mail ist erwünscht). Wir freuen uns auf Euch!

Ansprechpartner: Nils Schäferling, jugendklettergruppe@jdav-koeln.de



Mitgliedsbeiträge

Mitgliederkategorie (Ermäßigung)	Kategorienummer ¹⁾	Alter ²⁾	Jahresbeitrag ³⁾	Aufnahmegebühr (einmalig)
A-Mitglieder	1xxx	ab 25 Jahre	78 Euro	26 Euro
B-Mitglieder (Ehe-)Partner o. Gleichgestellte ⁶⁾ (50% ⁸⁾)	2xxx	ab 25 Jahre	39 Euro	21 Euro
B-Mitglieder Menschen mit Behinderung ⁷⁾ (50% ⁸⁾)	2x77	ab 25 Jahre	39 Euro	21 Euro
C-Mitglieder (A-Mitglied ⁹⁾)	3x00	ab 25 Jahre	26 Euro	6 Euro
C-Mitglieder (B-Mitglied ⁹⁾)	3x20	ab 25 Jahre	13 Euro	6 Euro
C-Mitglieder (Junior/in ⁹⁾)	3x40	18-24 Jahre	13 Euro	0 Euro
C-Mitglieder (Kind/Jugend ⁹⁾)	3x50	0-17 Jahre	6,50 Euro	0 Euro
C-Mitglieder (in Familienmitgl. ¹⁰⁾)	3070	0-17 Jahre	0 Euro	0 Euro
C-Mitglieder GOC München	3x66	ab 18 Jahre	13 Euro	6 Euro
D-Mitglieder (67% ⁸⁾)	4xxx	18-24 Jahre	26 Euro	16 Euro
D-Mitglieder Menschen mit Behinderung ⁷⁾ (83% ⁸⁾)	4x77	18-24 Jahre	13 Euro	16 Euro
J-Mitglieder	5x00	0-17 Jahre	13 Euro ⁴⁾	6 Euro ⁴⁾
J-Mitglieder Menschen mit Behinderung ⁷⁾ (100% ⁸⁾)	7800	0-17 Jahre	0 Euro	0 Euro
Familienmitgliedschaft			26 - 117 Euro ⁵⁾	0 Euro

1) Ihre Kategorienummer finden Sie auf Ihrem Mitgliedsausweis. **2)** Es zählt das Alter am 1. Januar des jeweiligen Jahres. **3)** Bei Eintritt ab September wird für das erste Jahr nur der halbe Beitrag erhoben. **4)** Nur wenn keiner der Eltern Mitglied ist (siehe Familienmitgliedschaft). **5)** Ein oder beide Elternteil(e)⁹⁾ werden je nach Alter/Familienstand den Kategorien A, B oder D zugeordnet (Kategorienummern 1xxx, 2xxx oder 4xxx); alle Kinder/Jugendlichen (0-17 Jahre) sind beitragsfrei (Kategorienummer 7000). Mögliche Beitragskombinationen der Familienmitgliedschaft: [1] 1 Erwachsene/r (alleinerziehend) bis 24 Jahre (D) = 26 Euro [2] 2 Erwachsene bis 24 Jahre (D + D) = 52 Euro [3] 1 Erwachsene/r bis 24 Jahre + 1 Erwachsene/r ab 25 Jahre (D + B) = 65 Euro [4] 1 Erwachsene/r (alleinerziehend) ab 25 Jahre (A) = 78 Euro [5] 2 Erwachsene ab 25 Jahre (A + B) = 117 Euro. **6)** Ehepaare oder Gleichgestellte (eheähnliche Lebensgemeinschaften, gleichgeschlechtliche eheähnliche Lebensgemeinschaften), mit gemeinsamen Wohnsitz. **7)** Behinderungsgrad mind. 50%. **8)** Im Vergleich zum A-Beitrag bzw. zur jeweiligen Kategorie ohne Ermäßigung. **9)** In der Stammsektion. **10)** Wenn alle Familienmitglieder (der Stammsektion) C-Mitglieder sind.

Anmeldung zu Veranstaltungen der Gruppen

(nicht für Jugendveranstaltungen und Ausbildungskurse) Das Formular ist auch im Internet unter www.dav-koeln.de "Veranstaltungen" verfügbar.

Bitte gut lesbar, in Druckschrift ausfüllen und an den/die jeweilige/n Tourenleiter/in senden!
Für die folgende Veranstaltung melde ich mich an:

Bitte beachten Sie die Teilnahmebedingungen für die Veranstaltungen der Gruppen. Für Veranstaltungen mit einer Dauer von mehr als drei Tagen ist eine schriftliche Anmeldung vorgeschrieben. Sie können dazu die online-Anmeldung auf unserer Webseite bei jeder Veranstaltung verwenden oder wie bisher das Anmeldeformular ausfüllen und an uns senden.

Titel der Veranstaltung

Tourenleiter

vom

bis

Vorname

Name

Strasse / Hausnummer

PLZ / Wohnort

Telefon privat

Telefon dienstlich

Handynummer

E-Mail Adresse

bUb Person*

bUb Rufnummer*

Ich bin Mitglied der Sektion Rheinland-Köln e.V.:

Mitgliedsnummer

Geburtsjahr

* bUb (bei Unfall/Notruf benachrichtigen) = Name und Telefonnummer eines Verwandten oder Bekannten, der benachrichtigt werden soll.

Hinweis zur Haftungsbeschränkung

Bergsteigen ist eine Gefahrensportart. Jede/r Teilnehmer/in einer Veranstaltung ist sich der vorhandenen Risiken bewusst. § 6 Abs. 4 unserer Satzung besagt: Eine Haftung der Sektion und der von ihr beauftragten Personen für Schäden, die einem Mitglied bei der Benutzung der Vereinseinrichtungen oder bei der Teilnahme an Vereinsveranstaltungen entstehen, ist über den Umfang der vom DAV abgeschlossenen Versicherungen hinaus auf die Fälle beschränkt, in denen einem Organmitglied oder einer sonstigen für die Sektion tätigen Person, für die die Sektion nach den Vorschriften des bürgerlichen Rechts einzustehen hat, Vorsatz oder grobe Fahrlässigkeit zur Last gelegt werden kann. Die gleiche Einschränkung gilt bei Benutzung von Vereinseinrichtungen oder der Teilnahme an Veranstaltungen einer anderen Sektion des Deutschen Alpenvereins.

Teilnahmebedingungen (AGB)

An den Veranstaltungen können nur Mitglieder des Kölner Alpenvereins und DAV-Mitglieder anderer Sektionen teilnehmen. Teilnehmer/innen (TN) anderer Sektionen müssen über eine C-Mitgliedschaft im Kölner Alpenverein verfügen. Ausnahme: An Tagesveranstaltungen können Nichtmitglieder (Gäste) und Mitglieder anderer Sektionen ohne Einschränkung teilnehmen. Gäste können bis zu viermal an Tagesveranstaltungen teilnehmen. Dadurch soll ihnen die Entscheidung für die Mitgliedschaft im Kölner Alpenverein erleichtert werden. Gäste zahlen einen Kostenbeitrag von 2,50 Euro pro Tag und Person.

Kosten von Veranstaltungen der Gruppen

Die Kosten der Tourenleiter/innen (Unterkunft, Verpflegung (Halbpension + 10 Euro/Tag pauschal), Beförderung während der Tour (Lift, Bus, Taxi, Zug etc.), Auslagen für Organisation und Karten/ Führer) werden auf die Teilnehmer/innen umgelegt und mit einer eventuell geleisteten Anzahlung/ Anmeldegebühr verrechnet. Bei Stornierungen können diese Kosten auch auf die Teilnehmer/innen umgelegt werden, die storniert haben, es sei denn, dass andere Teilnehmer/innen deren Platz eingenommen haben. Den überschüssigen Betrag erhält jede/r Teilnehmer/in nach der Tour vom Tourenleiter zurück. Die Fahrtkosten werden den Tourenleiter/innen im Rahmen der Reisekostenordnung des Kölner Alpenvereins aus dem Etat der jeweiligen Gruppe erstattet. Da die Tourenleiter/innen ehrenamtlich tätig sind, fallen keine weiteren Kosten für sie an.

Jede/r Teilnehmer/in muss selbst für die während der Tour entstehenden Kosten (Unterkunft, Verpflegung, Transport etc.) aufkommen, es sei denn, es ist in der Ausschreibung anderweitig beschrieben (Leistungen). Über den ungefähr zu erwartenden Umfang der Teilnehmerkosten können die jeweiligen Tourenleiter/innen geben. Eine Anmeldung zu einer Veranstaltung wird erst nach Eingang der Anzahlung berücksichtigt, insofern eine Anzahlung ausgeschrieben wurde. Unabhängig vom Anmeldeverfahren entscheiden die Tourenleiter/innen über die endgültige Teilnahme an der Veranstaltung. Es besteht kein Anspruch auf die Durchführung, wenn Witterung oder sonstige Einflüsse die Realisierung verhindern. Näheres dazu ist in der Regelung "Veranstaltungen der Sektion Rheinland-Köln" festgelegt, die in unserer Geschäftsstelle und auf unserer Webseite einzusehen ist.

Ort, Datum

Unterschrift(en) (bei Minderjährigen, aller Erziehungsberechtigten)

Vorstand und Beisitzer

1. Vorsitzender

Karl-Heinz Kubatschka
mobil: 0172 1789949
kalle@dav-koeln.de

2. Vorsitzender

Oswald Palsa
Tel.: 02234 9899340
Fax: 03221 2351740
mobil: 0172 2901213
oswald.palsa@dav-koeln.de

3. Vorsitzender

Ulrich Ehlen
Tel.: 02171 32948
mobil: 0177 4277521
ulrich.ehlen@dav-koeln.de

Schatzmeister

Bernd Koch
mobil: 0175 2233857
bernd.koch@dav-koeln.de

Beisitzer

Volker Klockhaus
Tel. privat: 02772 570810
Tel. geschäftl.: 02771 83840
volker.klockhaus@dav-koeln.de

Schriftführer

Frank Berthold
Tel.: 0221 16812452
frank.berthold@dav-koeln.de

Beisitzer

Hardy Woywod
hardy.woywod@dav-koeln.de

Referentin für Ausbildung

Kirsti Schareina
mobil: 01573 7535701
kirsti.schareina@dav-koeln.de

Beisitzer

Oliver Fuchs
Tel.: 02236 8968867
oliver.fuchs@dav-koeln.de

Beisitzer Kommunikation

Stephan Ling
Tel.: 0221 7392631
stephan.ling@dav-koeln.de

Referentin für Ehrenamt

Monique Heimann
monique.heimann@dav-koeln.de

Beisitzer/-in

NN

Referent für Gruppen

Rainer Jürgens
Tel.: 02202 58276
rainer.juergens@dav-koeln.de

Beisitzer

Burkhard Frielingsdorf
Tel.: 02204 21171
burkhard.frielingsdorf@dav-koeln.de

Aktivitäten am Donnerstag

Dieter Kretzschmar
Tel.: 0221 230211
dieter.kretzschmar@dav-koeln.de

Alpinistengruppe

Bernd Kästner
Mobil: 0171 1991352
bernd.kaestner@dav-koeln.de

Familiengruppe

Renate Jaritz
Tel.: 02234 998074
renate.jaritz@dav-koeln.de

Frauen-Bergsport-Gruppe

Johanna Brings
Tel.: 02233 716017
johanna.brings@dav-koeln.de

Handicap-Klettergruppe

Falko Nettekoven
Tel. 0172 2556556
falko.nettekoven@jdav-koeln.de

integrativ

Svenja Nettekoven
svenja@jdav-koeln.de

Klettergruppe

Udo Sauer
Tel.: 02207 7808
udo.sauer@dav-koeln.de

Mountainbikegruppe

Thomas Mundt
Tel.: 02206 909370
thomas.mundt@dav-koeln.de

Skitourengruppe

Boris Klinnert
Tel.: 0221 9726824
boris.klinnert@dav-koeln.de

Sportgruppe

Josef Nagel
Tel.: 02234 74995
josef.nagel@dav-koeln.de

Tourengruppe

Peter Hommens
Tel.: 0221 3908690
mobil: 0178 1584830
peter.hommens@dav-koeln.de

Wandergruppe

Matthias Övermöhle
Tel.: 02234 61241
matthias.oevermoehle@dav-koeln.de

Junge Erwachsene

Jeannine Lucks
jeannine@jdav-koeln.de

Referent für Hütten und Wege

Fritz Rodenhäuser
mobil: 0151 14992933
fritz.rodenehaeuser@dav-koeln.de

Beisitzer

Michael Stein
Tel.: 0241 53808162
michael.stein@dav-koeln.de

Beisitzer Kölner Haus

Johannes Wiedemann
mobil: 0170 2291905
johannes.wiedemann@dav-koeln.de

Beisitzer Hexenseehütte

Wolfgang Halter
wolfgang.halter@dav-koeln.de

Beisitzer Kölner Eifelhütte

Hans-Jürgen Dettbarn
mobil: 0178 8501078
juergen.dettbarn@dav-koeln.de

Beisitzer Wege

Michael Stein
s.o.

Referent für Jugend

Leo Rolff
leo@jdav-koeln.de

Beisitzerin

Alina Jürgens
alina@jdav-koeln.de

Referent für Leistungssport

Peter Plücker
Tel.: 0221 9484052
mobil: 0171 6972714
peter.pluecker@dav-koeln.de

Beisitzer Leistungssport

Jochen Prox
jochen.prox@dav-koeln.de

Referentin für Naturschutz

Elisabeth Roesicke
Tel.: 0228 341215
elisabeth.roesicke@dav-koeln.de

Beisitzer

Torsten Lietz
Tel.: 02273 6903569
mobil: 0176 82056333
torsten.lietz@dav-koeln.de

Naturerlebnisgruppe

siehe Referentin für Naturschutz

Ältestenrat

Heinz Arling	Tel.: 02206 1501
Hannes Arnold	Tel.: 0211 13956432
Hanno Jacobs	Tel.: 02173 74952
Jürgen May	Tel.: 0221 383966
Elisabeth Stöppler	Tel.: 02233 75916

Referentin für Öffentlichkeitsarbeit

Annette Kremser
Mobil: 0170 7027935
annette.kremser@dav-koeln.de

Beisitzer Printmedien

Martin Feller
martin.feller@dav-koeln.de

Beisitzerin Redaktion gletscherspalten

Annelie Weigand
annelie.weigand@dav-koeln.de

Beisitzerin Pressearbeit

Diana Peßler
diana.pessler@dav-koeln.de

Beisitzer Archiv

Reinhold Kruse
Tel.: 0221 763148
reinhold.kruse@dav-koeln.de

Beisitzerin Bücherei

Sonja Woywod
sonja.woywod@dav-koeln.de

Beisitzer Digitale Medien

Karl-Heinz Kubatschka
siehe 1. Vorsitzender

Beisitzer ÖA/Veranstaltungen

Axel Vorberg
Tel.: 02171 759191
mobil: 0172 5216579
axel.vorberg@dav-koeln.de

Beisitzer/in Vorträge

Heike Skok
mobil: 0171 8323532
heike.skok@dav-koeln.de

Nikolai Kunz

mobil: 0173 9548046
nikolai.kunz@dav-koeln.de

Beisitzer ÖA/Projekte

Philipp Hesse
mobil: 0179 4911572
philipp.hesse@dav-koeln.de

Ehrenmitglieder

Heinz Arling
Ehrenvorsitzender
Franz Althaler
Johannes Arnold
Gisela Becher
Andreas Borchert
Karl-Heinz Dries
Burkhard Frielingsdorf
Oliver Fuchs
Andreas Hellriegel
Hanno Jacobs
Bernd Koch
Reinhold Kruse
Christiane Lube-Dax
Jürgen May
Heinrich Moritz
Reinhold Nomigkeit
Günther Otten
Hans Schaffgans
Florian Schmitz
Karin Spiegel
Elisabeth Stöppler
Günther Wulf