

VERANSTALTUNGSPROGRAMM

Deutscher Alpenverein | Sektion Rheinland-Köln e.V. | www.dav-koeln.de | info@dav-koeln.de
Clemensstraße 5-7 (Nähe Neumarkt) | 50676 Köln | Tel. 0221 2406754 | Fax 0221 2406764



AlpinVisionen 2017/2018 - Vortragsreihe für Wanderer, Bergsteiger, Foto- und Naturfreunde

Freitag, 24. November 2017, 20:00 Uhr

Alpe-Adria-Trail

Multivisionsvortrag mit Herbert Raffalt

Der Alpe-Adria-Trail zählt zu den schönsten und abwechslungsreichsten Weitwanderwegen der Welt. Er verbindet die drei Regionen Kärnten, Slowenien und Friaul-Julisch Venetien auf insgesamt 43 Tagesetappen und rund 700 Kilometern Länge. Der grandiose Weg führt vom Großglockner, dem höchsten Gipfel Österreichs, durch das Kärntner Berg- und Seengebiet bis nach Slowenien. Hier mündet der Trail in die wilde Berglandschaft der Julischen Alpen. Auf romantischen Wegen folgt er der smaragdgrünen Soca, bis er letztendlich in Muggia an der azurblauen Adria endet. Der Alpe-Adria-Trail bietet viele besondere Attraktionen, wie z.B. die Kaiser Franz Josef Höhe beim Großglockner, die Soca Quelle, eine der schönsten Karstquellen der Julischen Alpen oder den Triglav Nationalpark, einzigartig in Slowenien.



Freitag, 12. Januar 2018, 20:00 Uhr

Abenteuer Seven Summits

Multivisionsvortrag mit Helga Hengge

Helga Hengge hat als erste deutsche Frau die Seven Summits bestiegen. Dabei hat sie Herausforderungen am Berg erlebt, die unterschiedlicher nicht sein könnten. In ihrem Vortrag Abenteuer Seven Summits nimmt sie uns mit auf sieben spannende Expeditionen zu den höchsten Gipfeln der Kontinente - von der tiefen Stille der Antarktis in die Steinzeit nach Papua, durch Regenwälder, steile Nordwände und gewaltige Schneestürme, bis hinauf in die luftigen Höhen steiler Gipfelgrate. Begleitet von spektakulären Bildern erzählt Helga Hengge vom Abenteuer der Seven Summits - von der Begeisterung für große Ziele, dem Aufstieg in Etappen, dem Umgang mit Rückschlägen, von der Stärke eines Teams und dem Vertrauen auf die innere Kraft.



Freitag, 16. Februar 2018, 20:00 Uhr

Kanaren zu Fuß

Multivisionsvortrag mit André Schumacher

Auf einer zehnmonatigen Wanderung hat Tenbummler André Schumacher herausgefunden: In Wahrheit sind die Kanarischen Inseln völlig anders, als die meisten Touristen glauben. Es zog ihn dorthin, wo die Landschaft noch wild und die Menschen noch echt sind. Von den witzigsten Geschichten, kuriosesten Entdeckungen und haarsträubendsten Momenten erzählt der Fotokünstler in seiner preisgekrönten Film- und Fotoshow: Steigert Gurkenbier tatsächlich die Libido? Wohin mit einem geschenkten Autobahntunnel? Und wie klingen eigentlich sechs Musiker, die zusammen nur noch sieben Zähne haben? Freuen Sie sich auf eine außergewöhnliche Präsentation – ein Schmaus für Augen, Ohren und Geist – und jede Menge Spaß!



Eintritt: 9,00 Euro - Mitglieder 6,00 Euro - Kinder/Jugendliche 3,00 Euro

Karten zu den Vorträgen sind auf www.alpinvisionen.de, in der Geschäftsstelle und Abendkasse erhältlich. Bei den Vorträgen verlosen wir Gutscheine von McTREK sowie Bücher aus dem Bergverlag Rother.



Veranstaltungsbeginn jeweils um 20:00 Uhr, Abendkasse ab 19:00 Uhr, Einlass um 19:30 Uhr, Catering ab 19:00 Uhr und in der Pause.
Veranstaltungsort: Aula des Barbara-von-Sell-Berufskollegs, Niehler Kirchweg 118, Köln-Nippes. Parkplätze sind auf dem Schulhof hinter dem Gebäude. KVB-Haltestelle Neusser Str./Gürtel ist mit den Linien 12, 13 und 15 sowie den Buslinien 121, 140 und 147 erreichbar. In ca. 5 Minuten kommt man über die Neusser Straße und den Niehler Kirchweg zum Vortragsort.

INHALT

- 01 Vorträge
- 02 Alpinistengruppe
- 02 Tourengruppe
- 02 Wandergruppe
- 02 Aktivitäten am Donnerstag
- 02 Naturerlebnisgruppe
- 24 Familiengruppen
- 26 Frauen-Bergsport-Gruppe
- 27 Handicap-Klettergruppe
- 27 Klettergruppe
- 28 Trainingsangebote
- 29 Skitourengruppe
- 29 Sportgruppe
- 29 Mountainbikegruppe
- 29 integrativ
- 29 Junge Erwachsene
- 29 Jugend
- 30 Mitgliedsbeiträge
- 31 Anmeldung
- 32 Vorstand und Beisitzer

was kann man wo machen ...

Wandern

- Alpinistengruppe
- Frauen-Bergsport-Gruppe
- Tourengruppe
- Wandergruppe
- Familiengruppen
- Naturerlebnisgruppe
- integrativ

Wanderwochen

- Tourengruppe

Bergwandern

- Alpinistengruppe
- Frauen-Bergsport-Gruppe
- Tourengruppe

Hochtouren

- Alpinistengruppe
- Tourengruppe

Mountainbike- und Radtouren

- Alpinistengruppe
- Tourengruppe
- Klettergruppe
- Mountainbikegruppe

Klettern

- Frauen-Bergsport-Gruppe
- Handicap-Klettergruppe
- Klettergruppe
- Alpinistengruppe
- KletterKidz (für Kinder)

Vorträge und Treffen

- Alpinistengruppe
- Tourengruppe
- Naturerlebnisgruppe

Alpine Vorbereitung

- Alpinistengruppe

Sportabende

- Sportgruppe
- Klettergruppe



Alpinistengruppe (AG)

Leitung: **Bernd Kästner**
02232 67343, bernd.kaestner@dav-koeln.de

Über uns: Die Alpinistengruppe konzentriert sich auf Bergsteigen, Klettersteige, Wochenend-Kletterfahrten und anspruchsvolle Tageswanderungen. Wir bewegen uns im alpinen Gelände, begehen anspruchsvolle Klettersteige und Kletterrouten in steilen Wänden, durchsteigen eisige Couloirs oder erleben die Berge auf fordernden Hochtouren oder Expeditionen weltweit. Die dafür erforderlichen Kenntnisse sind bei den Teilnehmerinnen und Teilnehmern bereits vorhanden. Der praktische Austausch von Erfahrungen und die Anwendung der Techniken sollen neben dem Erreichen persönlicher Ziele am Berg und dem Gefühl der Berggemeinschaft im Mittelpunkt stehen.

Aktivitäten: Das ganze Jahr über unternehmen wir Tageswanderungen zur Verbesserung der Kondition und zur Vorbereitung auf alpinistische Unternehmungen. Dabei gehen wir schon mal weglos und in steilem Gelände, machen ordentlich Höhenmeter und das Ganze zügigen Schrittes.

Bei den gemeinsamen **Wochenend- und Bergfahrten** handelt es sich meist um Gemeinschaftstouren, die keinen ausgewiesenen Führer haben. Die Tourenwochen werden teilweise in Zusammenarbeit mit dem Ausbildungsreferat konzipiert und sollen dazu dienen, Wissen und Erlerntes aus den Kursen zu vertiefen und die Fähigkeiten im Hochgebirge und im Eis zu festigen. Die Organisatoren der Gemeinschaftstouren haben oft eine Ausbildung zum Fachübungsleiter absolviert, übernehmen jedoch keine sicherheitsrelevante Verantwortung. Interessenten an anspruchsvollen Touren sind hier genau richtig.

Mit den Veranstaltungen **Konditionstraining-Wanderung (KT)** soll mit anspruchsvollen Wanderungen die Ausdauer gekräftigt und auf alpine Aktivitäten vorbereitet werden. Dabei wird in der Regel ein durchschnittliches Gehtempo von 5 bis 5,5 Kilometer pro Stunde gewählt.

Die Veranstaltungen **Alpine Vorbereitung (AV)** sind anspruchsvolle und ausgedehnte Mittelgebirgstouren. Es ist Trittsicherheit in unwegsamem Gelände und stellenweise Schwindelfreiheit erforderlich. Die recht hohe Durchschnittsgeschwindigkeit von meist mehr als 5,5 Kilometern pro Stunde, sofern die Weg- und Witterungsverhältnisse es zulassen, erfordert eine besonders gute Grundkondition. Hier werden bisweilen 500 Höhenmeter und mehr pro Stunde im Aufstieg gegangen, die Pausen sind eher knapp bemessen. Bitte ausreichend Getränke mitnehmen!

Bei den **regelmäßigen Treffen** und an **Gruppenabenden** informieren wir uns gegenseitig über Neuigkeiten, berichten über unsere Unternehmungen und Planungen und teilen Erfahrungen.

*** NEU *** NEU *** NEU *** NEU *** NEU *** NEU *** NEU ***

Klettertreff der Alpinistengruppe

Wann: Jeden Dienstag und Donnerstag ab 18:30 Uhr

Wo: Kletterhalle Chimpanzodrome in Frechen

Kletterkönnen: Ab UIAA 6 aufwärts

Ziel: eigenverantwortliches Klettern in der Gruppe sowie Planung und Austausch über zukünftige Touren

Ansprechpartner: Lukas Müller, 02446 3912, lukas.blens@googlemail.com und Anna Skora, 0172 2123538, anna.skora@hotmail.de

Schöne Touren, viel Spaß und eine gute Zeit wünscht Euch auch im Namen aller ehrenamtlichen Tourleiter und Organisatoren
Bernd Kästner



Tourengruppe (TG)

Leitung: **Peter Hommens**, 0221 3908690
0178 1584830, peter.hommens@dav-koeln.de

Wir laden Euch ein zu Tourenwochen in die Berge, zum Bergwandern, zum Skifahren auf die Pisten, zum Trekking in die Natur, auf die Flüsse der Umgebung, paddelnd, meistens auf eigenen Füßen, aber auch rollend auf Trekkingrädern. Damit Ihr Euch untereinander kennenlernen könnt, fit bleibt und Euch gemeinsam auf Touren vorbereiten könnt, bieten wir ganzjährig in der näheren Umgebung und den Mittelgebirgen Tages- sowie Mehrtagesveranstaltungen, wie zum Beispiel ausgedehnte Tageswanderungen, Kulturwanderungen, Rad- und Kanutouren an. An diesen Veranstaltungen kann jeder teilnehmen, der über eine gewisse Grundkondition, Schwindelfreiheit und Trittsicherheit verfügt.

An diesen Veranstaltungen kann jeder teilnehmen, der über eine gewisse Grundkondition, Schwindelfreiheit und Trittsicherheit verfügt.

Was wird in der Tourengruppe angeboten?

Bergwanderwochen mit ausgebildeten DAV-Wanderleitern, Mehrtagesveranstaltungen – auch Wochenendwanderungen, ausgedehnte Tageswanderungen im Bereich von 22 bis über 30 Kilometern, unser Gehtempo liegt bei vier bis fünf Kilometern die Stunde. Darüber hinaus veranstalten wir Trekkingtouren, Radwandern – auch Radwanderwochen mit Trekkingrad, Kanutouren – mit Führer oder besonderer Ausbildung. Wir bieten keine Konditions- oder Alpine Vorbereitung an.

Über Neuigkeiten, Terminänderungen, Veranstaltungshinweise und sonstige Belange informiert Euch der regelmäßige Tourengruppen-Newsletter, wenn Ihr Euch in die Mailingliste einträgt.



Wandergruppe (WG)

Leitung: **Matthias Övermöhle**,
02234 61241, 0171 2204234
matthias.oevermoehle@dav-koeln.de

Wir sind eine Gruppe von Outdoor-Begeisterten, die gemeinsam ihre Freizeit mit Tageswanderungen auf den Trails durch Eifel, Bergisches Land, Westerwald oder an Rhein und Mosel verbringen. Wir wandern in einem angenehmen Tempo von zirka vier Kilometern pro Stunde bis maximal 22 Kilometer pro Strecke. Ideal, um sich dabei zu unterhalten und neue Leute kennenzulernen. In der Regel reisen wir mit der Bahn an und haben nach der Wanderung noch eine Schlusseinkkehr. Jeder Wanderfreund ist herzlich willkommen, auch Neulinge, die noch kein Mitglied im Kölner Alpenverein sind.



Aktivitäten am Donnerstag (AD)

Leitung: **Dieter Kretzschmar**, 0221 230211,
dieter-kretzschmar@t-online.de

Liebe Bergfreundinnen und Bergfreunde,

früher war uns kein Gipfel zu hoch. Ob über Fels, Klettersteige oder Gletscher, der Gipfel war das Ziel. Heute überlassen wir das gerne den Jüngeren. In der Natur zu sein, ist heute unser Ziel. Beim Wandern im Mittel- und Hochgebirge ohne Hetze und Eile, angepasst an unsere Fitness, fühlen wir uns wohl. Deshalb haben wir bei unseren täglichen Wanderungen Maßstäbe gesetzt, die nicht überschritten werden: 12-15 Kilometer, 400 Höhenmeter, 5-6 Stunden, Rucksackverpflegung und eine gemütliche Schlusseinkkehr. Unser Wandergebiet sind die Mittelgebirge und die Alpen in Europa. Wir benutzen die öffentlichen Verkehrsmittel und nehmen auch gerne eine Seilbahn. Bei Wanderungen über mehrere Tage bevorzugen wir ein festes Quartier. Wandern, Besichtigungen mit Kultur und Freundschaft sind das, was wir fördern. So freuen wir uns über das große Interesse an unseren Veranstaltungen für Jung oder Alt. Sollte Dir unser Programm gefallen, dann melde Dich an. Du bist herzlich willkommen!




Naturerlebnisgruppe (NG)

Leitung: **Elisabeth Roesicke**, 0228 341215
elisabeth.roesicke@dav-koeln.de

Wir sind eine Gruppe, die im Naturschutzreferat angesiedelt ist. Wir möchten die Ziele, die der Deutsche Alpenverein als Naturschutzverband hat, für unsere Sektion verwirklichen. Wir möchten die Bewusstseinsbildung unserer Bergsportler für den Natur- und Umweltschutz fördern und Wege eines verantwortungsvolleren Umgangs mit der Natur aufzeigen. Und weil man nur das gerne schützt, was man kennt, bieten wir Wanderungen und Veranstaltungen an, die Wissenswerte über Pflanzen, Tiere und Ökosysteme vermitteln. Freude und das Erlebnis in der Natur steht dabei an erster Stelle. Das gilt auch für unsere praktischen Arbeitseinsätze, bei denen wir "Hand anlegen" und Biotop pflegen.

Tagesveranstaltungen


01.11.17 **KT: Bergische Fjorde II**

AG
37 km

Länge: 38 Kilometer, Aufstieg: 950 Höhenmeter
Farbenprächtige Rundwanderung zu Allerheiligen rund um die Dhünnalsperre.
Treffpunkt: bei Anmeldung
Anmeldung: sowie Anfragen/Angebote zu Mitfahrgelegenheiten bitte nur per E-Mail beim Tourleiter Jens Schumann, 0178 1962007,
jens.schumann@dav-koeln.de
Leitung: Jens Schumann, 0178 1962007,
jens.schumann@dav-koeln.de

04.11.17 **Tourenleiter op Jöck**

TG
Die Berg- und Wandersaison geht zu Ende. Zeit für einen Austausch. Bei dieser Wanderung steht das gemeinsame Kennenlernen der älteren und neuen Tourenleiter und der zwanglose Austausch der Tourenleiter der Wandergruppe, Tourengruppe, Alpinistengruppe und Naturerlebnisgruppe untereinander im Vordergrund. Genaue Beschreibung der Wanderung bei Einladung, Schlusseinkehr zum Müffele und Süffele in Gasthaus.
Treffpunkt: Wird noch bekannt gegeben
Anmeldung: Nach Erhalt der Einladung Zu- oder Absage
Leitung: Matthias Övermöhle, 02234 61241, 0171 2204234, matthias.oevermoehle@dav-koeln.de

05.11.17 **Ins Herz des Nationalparks Eifel**

WG
58 km

Länge: 19 Kilometer, Aufstieg: 200 Höhenmeter,
Dauer: 4,5 Stunden
Von Gemünd durch den Kermeter und den Olefer Kirchwald wandern wir auf geschichtsträchtigen Wegen. Rucksackverpflegung und Schlusseinkehr.
Treffpunkt: Köln-Hauptbahnhof Infopoint 8:25 Uhr, Abfahrt 8:46 Uhr Gleis 7
Anmeldung: nicht erforderlich
Leitung: Monika Nohl, 0173 1449326

09.11.17 **Oberpleis-Siebengebirge**

AD
Länge: 14,5 Kilometer, Aufstieg: 450 Höhenmeter,
Dauer: 4-5 Stunden
Wanderung von Oberpleis am Ölberg vorbei zur Margarethenhöhe und über den Drachenfels nach Königswinter, Rucksackverpflegung, Schlusseinkehr.
Treffpunkt: 9:00 Uhr Köln Hauptbahnhof
Anmeldung: bei Wolfgang Spillmann, 02243 5269, wolgfang@spillmann-eitorf.de

10.11.17 **Wandern + Bergsteigen mit Schneeschuhen**

AG
Multivision über Schneeschuhtouren in Bayern, Österreich, Italien und der Schweiz. Andreas Borchert und Gerd Lorenz berichten von ihren diesjährigen Touren sowie von Tourenwochen der letzten Jahre. Dabei informieren sie mit Bildern und Videos aus dem Spitzingebiet (bayerisches Mangfallgebirge, 1.500 bis 1.900 Meter), aus den Kitzbüheler Alpen (1.700 bis 2.500 Meter) und über Hochtouren am Gran Paradiso und im Monte-Rosa-Massiv (2.700 bis 4.550 Meter). Außerdem werden gerne Fragen zu den Tourenplanungen, zur Ausrüstung und so weiter beantwortet.
Treffpunkt: 19:00 Uhr, Kölner Alpenverein, Geschäftsstelle, Clemensstr. 5-7, 50676 Köln
Anmeldung: Wegen begrenzter Raumkapazität erbeten.
Leitung: und weitere Informationen von Bernd Kästner, 02232 67343, 0171 1991352, bernd.kaestner@dav-koeln.de

11.11.17

AG

13 km



KT: Radtour Down & Hill im Bergischen Land

Länge: 54 km, Aufstieg: 500 Hm, Dauer: 4 Std.

Vom Bhf. Opladen in Leverkusen aus fahren wir zunächst am Waldcafé Römer vorbei die Wupper aufwärts zur Burg Haus Vorst, dann über Hasensprungmühle, Schmerbachtal und Altenhof wieder hinab zur Wupper nach Leysiefen, hinauf nach Bennert, Roderhof, hinab ins schöne Weltersbachtal, weiter nach Witzhelden, dann über Unterwietsche und Dohm nach Diepenenthal und Balken, steil empor nach Neuenkamp und zur Balkan-Trasse, schließlich über Atzlenbach, Claashäuschen und dem Bürgerbusch wieder zurück zum Bhf. Opladen. Schlußeinkehr. Fahrtechnik unschwierig, da wir auf Stufen oder Wurzelpfade verzichten. Wegen etlicher Anstiege gute Grundkondition erforderlich, max. 6 Teilnehmer. Gutes Trekkingrad (27-Gang-Kettenschaltung, mindestens 14 Gänge-Nabenschaltung) oder MTB empfohlen. Wir fahren nur bei trockenem Wetter, bei Nässe wird die Tour nach Absprache verlegt. Helmpflicht! Teilnahme auf eigene Gefahr.

Treffpunkt: Ostseite Brücke DB-Bhf. Leverkusen-Opladen bei der Werkstättenstr. (Pkw-Parkplätze in der Umgebung, auch beim Naturgut Ophoven). Start 10:15 Uhr (nach Eintreffen der Züge mit Radtransport aus Köln und Solingen).
Anmeldung: bis 3 Tage vorher beim Tourleiter
Leitung: Gerd Lorenz, 0175 9900517, fam.gerd.lorenz@t-online.de

12.11.17

WG

90 km



Giebelwald – das unbekannte Naturparadies

Länge: 19 Kilometer, Aufstieg: 650 Höhenmeter,
Dauer: 5,5 Stunden

Vom Bahnhof in Kirchen an der Sieg aus starten wir die Runde durch den Giebelwald, ein nahezu unbekanntes und unbesiedeltes Naturparadies zwischen Westerwald und Siegerland. Auf größtenteils naturnahen Wegen und mit phantastischen Ausblicken führt die Route zur höchsten Erhebung, dem Giebelberg, und anschließend vorbei an der Freusburg zurück zum Ausgangspunkt. Rucksackverpflegung, Schlusseinkehr. Eine gemeinsame Bahnfahrt ab Hauptbahnhof Köln (Infopoint) kann von den Mitwanderern nach Tourenanmeldung selbst organisiert werden (Kauf des Gruppentickets und Uhrzeit). Die Tourenleitung kommt direkt zum Wandertreffpunkt.
Treffpunkt: Kirchen/Sieg Bahnhof 10:00 Uhr, weitere Info bei Anmeldung
Anmeldung: Telefonisch oder per E-Mail bis zwei Tage vorher beim Tourenleiter
Leitung: Volker Seidel, 02734 478640, 0176 66470198, gvseidel@online.de

16.11.17

AD

Von Blankenheim-Wald nach Nettersheim

Länge: 11 Kilometer, Aufstieg: 150 Höhenmeter,
Dauer: 4-5 Stunden

Wanderung von der Bahnstation Blankenheim-Wald durch den Engalgauer Wald nach Nettersheim, Rucksackverpflegung, Schlusseinkehr.
Treffpunkt: 9:00 Uhr Köln Hauptbahnhof
Anmeldung: Bei Hans Schaffgans, 02233 32673, 0162 6117056, hans.schaffgans@dav-koeln.de

19.11.17

WG

10 km



Königsforst Rundweg


Länge: 18 Kilometer, Aufstieg: 100 Höhenmeter,
Dauer: 4,5 Stunden


Wir wandern von Köln-Rath (Endhaltestelle Kölner Verkehrs-Betriebe, KVB) in den Königsforst entlang der Hügelgräber über den Mergelsberg. Weiter am Flehbach entlang zum Brücker Hardt. Passieren den Bensberger Berg zurück zum Startpunkt. Rucksackverpflegung und Schlusseinkehr.


Treffpunkt: Köln Hauptbahnhof (Infopoint) um 9:00 Uhr, Fahrt KVB-Linie 9, Ankunft Endhaltestelle Rath/Heumar um 10:10 Uhr

Anmeldung: Nicht erforderlich
Leitung: Matthias Övermöhle, 02234 61241, 0171 2204234, matthias.oevermoehle@dav-koeln.de

25.11.17 **Traumpfade Virne-Burgweg und Wanderrather**
TG Länge: 24 Kilometer, Aufstieg: 630 Höhenmeter,
97 km Dauer: 5-6 Stunden
 Verbindung der beiden Traumpfade Virne-Burgweg und Wanderrather in der Nähe von Adenau. Traumhafte Passagen mit Wald- und Heidelandschaften. Eine abwechslungsreiche Wanderung mit großartigen Panoramabildern. Rucksackverpflegung, Schlusseinkehr im Cafe Bendisberg, Fahrgemeinschaften erwünscht.
Treffpunkt: St. Jost-Mühle
Anmeldung: sowie Anfragen/Angebote zu Mitfahrgelegenheiten bis 23.11.17
Leitung: Martina Röher, 02234 9790555, mroeher@arcor.de

26.11.17 **Über die Höhen bei Hohkeppel**
WG Länge: 16 Kilometer, Aufstieg: 400 Höhenmeter,
35 km Dauer: 3,75 Stunden
 Vom Aggertal zum Schloss Ehreshoven und über den Hölzer Kopf. Rucksackverpflegung und Schlusseinkehr.
Treffpunkt: Köln-Hauptbahnhof (Infopoint) 9:05 Uhr, Abfahrt 9:24 Uhr Gleis 10
Anmeldung: Nicht erforderlich
Leitung: Monika Nohl, 0173 1449326

01.12.17 **Multivision Madeira 2.0**
AG Wandern auf eigene Faust. Jan Dominic Emrich zeigt uns in einer
 Multivision, wie man die Blumeninsel mit einer App von alpenvereinaktiv.com erkunden kann und wie man – angefangen von einer "Sea-to-Summit-Tour" bis hin zu einem gemütlichen Spaziergang – eine Woche wandernd im Paradies verbringt. Es werden die Insel und die unternommenen Touren vorgestellt. Das Ganze wird ergänzt mit einem kleinen "Do-it-Yourself"-Ausflug in die Alpenvereinaktiv.com-App, um die Möglichkeiten zur relativ simplen Planung eigener Wandertouren aufzuzeigen.
Treffpunkt: 19:00 Uhr Kölner Alpenverein, Geschäftsstelle, Clemensstr. 5-7, 50676 Köln
Anmeldung: Wegen begrenzter Raumkapazität erbeten
Leitung: und weitere Informationen von Bernd Kästner, 02232 67343, 0171 1991352, bernd.kaestner@dav-koeln.de


02.12.17 **Adventswanderung**
AG Länge: 25 Kilometer, Aufstieg: 950 Höhenmeter,
100 km Dauer: 6,5 Stunden
 Von Monschau nach Einruhr. Abwechslungsreiche Tour entlang der Rur. Rückfahrt von Einruhr nach Monschau per Bus oder Taxi. Besuch des Adventsmarkts in Monschau, Schlusseinkehr in Baraque Michel. Tagesverpflegung.
Treffpunkt: 8:00 Uhr P+R Parkplatz Weiden West
Anmeldung: Bis zwei Tage vorher beim Tourleiter
Leitung: Gholamali Sarabipour, 0221 5503029, 0178 6529713, g.sarabipour@web.de


07.12.17 **Adventswanderung**
AD Länge: 10 Kilometer, Aufstieg: 150 Höhenmeter, Dauer: 3 Stunden
Nähere Angaben zur Adventswanderung in der nächsten Ausgabe der gletscherspalten.
Treffpunkt: Köln Hauptbahnhof
Anmeldung: bei Dieter KretzschHöhenmeterar, 0221 230211, dieter.kretzschmar@dav-koeln.de


09.12.17 **Überraschungswanderung**
TG Glühweinwanderung zu einem Weihnachtsmarkt, einige Kilometer, auch Höhenmeter, Zeit brauchen wir auch und es kann jeder mitgehen. Rucksackverpflegung, Bahnreise. Mindest-/Höchstteilnehmer: 9/19
Treffpunkt: Bei Anmeldung beim Tourenleiter
Anmeldung: Bis zwei Tage vorher beim Tourenleiter
Leitung: Peter Hommens, 0221 3908690, 0178 1584830, peter.hommens@dav-koeln.de


10.12.17 **Adventswanderung im Bergischen Land**
WG Länge: 16 Kilometer, Aufstieg: 600 Höhenmeter, Dauer: 4 Stunden
30 km Wir starten vom Parkplatz Bellinghausen und wandern durch Wälder, vorbei an Bachläufen, über Höhen und Tiefen zu einer adventlichen Schlusseinkehr.
 Treffpunkt: 8:30 Uhr Köln-Hauptbahnhof (Infopoint); Abfahrt 8:52 Uhr Regionalbahn Gleis 1
Anmeldung: Erforderlich als SMS oder Whatsapp bei der Tourenleiterin bis 3.12.2017
Leitung: Monika Nohl, 0173 144932615.12.17


15.12.17 **Glühweinabend**
AG / TG Gemütliches Beisammensein zum Jahresausklang.
Treffpunkt: ab 19:00 Uhr in der Geschäftsstelle
Anmeldung: online auf Grund begrenzter Raumkapazität
Leitung: Peter Hommens, Peter.Hommens@dav-koeln.de, Bernd Kästner, bernd.kaestner@dav-koeln.de

16.12.17 **Die nette Tour**
TG Länge: 26 Kilometer, Aufstieg: 400 Höhenmeter,
90 km Dauer: 5-6 Stunden
 Streckentour von Mayen nach Plaidt entlang der Nette, zügiges Gehtempo, Rucksackverpflegung, Schlusseinkehr, gemeinsame Bahnreise erwünscht.
Treffpunkt: Hauptbahnhof Köln
Anmeldung: Bis zum 14.12.17
Leitung: Martina Röher, 02234 9790555, mroeher@arcor.de


17.12.17 **Mönchweg und Heideweg bei Siegburg**
WG Länge: 22 Kilometer, Aufstieg: 500 Höhenmeter, Dauer: 5 Stunden
40 km Wir wandern vom Bahnhof Siegburg über den Siegsteig zum Mönchweg, vorbei am Kloster Seligenthal (Pause am kleinen Weihnachtsmarkt). Weiter über den Heideweg nach Siegburg. Rucksackverpflegung und anschließender Besuch des mittelalterlichen Weihnachtsmarktes in Siegburg.
 Treffpunkt: Köln Hauptbahnhof (Infopoint) um 9:45 Uhr, Abfahrt mit der S12 um 10:01 Uhr und Ankunft am Bahnhof Siegburg um 10:29 Uhr
Anmeldung: Nicht erforderlich
Leitung: Matthias Övermöhle, 02234 61241, 0171 2204234, matthias.oevermoehle@dav-koeln.de


26.12.17 **Leichte Wanderung am 2. Weihnachtstag bei Bonn**
WG Länge: 15 Kilometer, Aufstieg: 200 Höhenmeter,
40 km Dauer: 4,5 Stunden
 Zu Beginn fahren wir mit dem Linienbus auf die Höhe; keine größeren Steigungen. Wir wandern vom Ennert nach Oberdöllendorf (Rucksackverpflegung – Schlusseinkehr).
Treffpunkt: Hauptbahnhof Köln (Infopoint Haupteingang).
Abfahrtszeit: wird bei verbindlicher Anmeldung angegeben (Neuer Busfahrplan ab Mitte Dezember 2017)
Anmeldung: Telefonisch beim Tourenleiter vom 15.12. bis 22.12.17 jeweils von 20:00 Uhr bis 22:00 Uhr
Leitung: Rolf-Dieter Weyer, 0221 744595


01.01.18 **Köln/Kölner Umfeld**
WG Länge: 18 Kilometer, Aufstieg: 100 Höhenmeter,
10 km Dauer: 4,5 Stunden
 Überraschungstour (Kölnpfad oder Am Rhein entlang etc.). Tour wird am Treffpunkt genannt.
Treffpunkt: Köln Hauptbahnhof (Infopoint) um 10:00 Uhr
Anmeldung: nicht erforderlich
Leitung: Britta Lais, 0160 6254248, britta.lais@dav-koeln.de

07.01.18 **Bergisches Quartett gegen den Winterblues 1**
TG Länge: 22 Kilometer, Aufstieg: 600 Höhenmeter, Dauer: 6 Stunden
50 km Ein Quartett besteht aus vier passenden Karten, in diesem Fall sind es die Wegbeschreibungen für die Wanderungen durchs Bergische Land von Nord (Solingen) nach Süd (Wahnbachtalsperre). Die Strecke folgt auch wenig begangenen Pfaden, berührt hin und wieder den bekannten Bergischen Weg, der das Ruhrgebiet mit dem Rheinland verknüpft. Wer alle vier Touren mitmacht, gewinnt, neben Kondition und vielen netten Begegnungen, ein Quartettspiel.


Karte 1 von Gräfrath nach Tente (Müngstener Brücke/Schloss Burg)
 Karte 2 14.01.18 von Tente nach Bechen (Dhünntalsperre)
 Karte 3 28.01.18 von Bechen nach Overath (Offermannsheide)
 Karte 4 04.02.18 von Overath nach Wolperath (Naafbachtal, Wahn-
 bachtalsperre)
 Die Wanderungen finden bei jedem Wetter statt. An- und Abreise
 mit ÖPNV
 Treffpunkt: Bei Anmeldung
 Anmeldung: Bis zwei Tage vorher beim Tourenleiter
 Leitung: Matthias Wegener, 02206/ 8579350,
 0172/251 3030, matthias.wegener@wdr.de

07.01.18 **Eifelge Pfade und Quellen bei Blankenheim**
 TG Länge: 25 Kilometer, Aufstieg: 650 Höhenmeter, Dauer: 6 Stunden
 70 km Wanderauftakt 2018. Wir wandern in kleiner Gruppe, zirka 12-15
 Teilnehmer. Anreise mit Sektionsbus und Auto (möglichst mit Fahr-
 gemeinschaften).

 Treffpunkt: Info beim Tourenleiter
 Anmeldung: bis zum 03.01.18 beim Tourenleiter
 Leitung: Martin Bremicker, 0175 9729501,
 wanderscout@arcor.de

14.01.18 **Bergisches Quartett gegen den Winterblues 2**
 TG Länge: 22 Kilometer, Aufstieg: 600 Höhenmeter,
 50 km Dauer: 6 Stunden

 Ein Quartett besteht aus vier passenden Karten, in diesem Fall sind
 es die Wegbeschreibungen für die Wanderungen durchs Bergische
 Land von Nord (Solingen) nach Süd (Wahnbachtalsperre). Die Stre-
 ke folgt auch wenig begangenen Pfaden, berührt hin und wieder
 den bekannten Bergischen Weg, der das Ruhrgebiet mit dem Rhein-
 land verknüpft. Wer alle vier Touren mitmacht, gewinnt, neben Kon-
 dition und vielen netten Begegnungen, ein Quartettspiel.
 Karte 2 von Tente nach Bechen (Dhünntalsperre).
 Karte 3 28.01.18 von Bechen nach Overath (Offermannsheide)
 Karte 4 04.02.18 von Overath nach Wolperath (Naafbachtal, Wahn-
 bachtalsperre). Die Wanderungen finden bei jedem Wetter statt. An-
 und Abreise mit ÖPNV.
 Treffpunkt: Bei Anmeldung
 Anmeldung: Bis zwei Tage vorher beim Tourenleiter
 Leitung: Matthias Wegener, 02206 8579350, 0172 251
 3030, matthias.wegener@wdr.de


14.01.18 **Wanderung von Klettenberg nach Rodenkirchen**
 WG Länge: 20 Kilometer, Aufstieg: 100 Höhenmeter, Dauer: 5 Stunden
 8 km Streckenwanderung vom Klettenbergpark weitgehend dem Kölnpfad
 folgend durch den Grüngürtel nach Rodenkirchen.

 Treffpunkt: 9:00 Uhr Kölner Verkehrs-Betriebe, KVB,
 Haltestelle Klettenbergpark
 Anmeldung: Nicht erforderlich
 Leitung: Meike Heinrichs, 02236 67589, 01575
 1660212, meike.heinrichs@gmx.de


20.01.18 **Auf dem Brotpfad bei Blankenheim**
 TG Länge: 24 Kilometer, Aufstieg: 550 Höhenmeter, Dauer: 6 Stunden
 75 km Geheimnisvolle Höhlen und steinerne Relikte, Kalvarienberg bei

 Alendorf, Lampertstal, altes Backhaus in Ripsdorf und herrliche
 Ausblicke begleiten uns auf diesem jahrhundertealten Weg.
 Schlusseinkehr im Cafe Maus.
 Treffpunkt: Bei Anmeldung
 Anmeldung: sowie Anfragen/Angebote zu Fahrgemeinschaften
 bis zwei Tage vorher beim Tourenleiter,
 maximal 12 Teilnehmer
 Leitung: Joachim Kirmse, 0221 436384, 0177
 3560069, joachimkirmse@gmail.com

21.01.18 **Eifgenbachweg, Wermelskirchen nach Altenberg**
 WG Länge: 18 Kilometer, Aufstieg: 170 Höhenmeter, Dauer: 5 Stunden
 35 km Entlang des reizvollen Eifgenbachs zieht sich die Tour durch eine

 abwechslungsreiche Landschaft, die Lebensraum für eine artenrei-
 che Tier- und Pflanzenwelt ist. Zwischendurch wird diese Naturland-
 schaft durch Mühlen und Relikte ehemaliger Hämmer unterbro-
 chen. Sie erinnern an die Hochzeit des fleißigsten Bachs im Bergi-
 schen. Rucksackverpflegung, Schlusseinkehr, Info bei Tourenleiterin.
 Treffpunkt: Köln Hauptbahnhof (Infopoint) um 8:45 Uhr
 Anmeldung: Bis zwei Tage vorher bei der Tourenleitung,
 Teilnehmerzahl maximal 20
 Leitung: Sabine Fischer, 0157 72655399,
 s.u.fischer@netcologne.de


21.01.18 **Bergisches Quartett gegen den Winterblues 3**
 TG Länge: 22 Kilometer, Aufstieg: 600 Höhenmeter, Dauer: 6 Stunden
 50 km Ein Quartett besteht aus 4 passenden Karten, in diesem Fall sind

 es die Wegbeschreibungen für die Wanderungen durchs Bergische
 Land von Nord (Solingen) nach Süd (Wahnbachtalsperre). Die Stre-
 ke folgt auch wenig begangenen Pfaden, berührt hin und wieder
 den bekannten Bergischen Weg, der das Ruhrgebiet mit dem Rhein-
 land verknüpft. Wer alle vier Touren mitmacht, gewinnt, neben Kon-
 dition und vielen netten Begegnungen, ein Quartettspiel.
 Karte 3 von Bechen nach Overath (Offermannsheide)
 Karte 4 04.02.18 Von Overath nach Wolperath (Naafbachtal, Wahn-
 bachtalsperre). Die Wanderungen finden bei jedem Wetter statt. An-
 und Abreise mit ÖPNV.
 Treffpunkt: Bei Anmeldung
 Anmeldung: Bis zwei Tage vorher beim Tourenleiter
 Leitung: Matthias Wegener, 02206 8579350, 0172
 2513030, matthias.wegener@wdr.de

27.01.18 **KT: Siebengebirge**
 AG Länge: 21 Kilometer, Aufstieg: 1.150 Höhenmeter,
 45 km Dauer: 7 Stunden

 Von Rhöndorf über die Breiberge, den Ölender, Löwenburg, die Mer-
 kenshöhe, Trenkeberg, Lohrberg, Ölberg, Wasserfall, Rosenau, Sten-
 zelberg, Nonnenstromberg, Petersberg, Kloster Heisterbach, evtl
 Dollendorfer Hardt, Steinkreis, nach Oberdollendorf, weglose Ab-
 schnitte. Rückfahrt von Niederdollendorf. Rucksackverpflegung,
 Schlusseinkehr.
 Treffpunkt: 7:45 Uhr Köln Hauptbahnhof domseitig
 Haupteingang
 Anmeldung: Bis zwei Tage vorher beim Tourenleiter
 Leitung: Robert Strauch, 0221 234717, 0160 93064975,
 robert.strauch@rechtsanwalt-strauch.com

28.01.18 **Wanderung im Mittelgebirge**
 WG Länge: 20 Kilometer, Aufstieg: 100 Höhenmeter, Dauer: 5 Stunden
 40 km Vorankündigung der Tour. Bitte im Internet Details nachlesen.

 Treffpunkt: Offen
 Anmeldung: Offen
 Leitung: Volker Potreck, 02202 83732, 01575 3080837,
 volker.potreck@dav-koeln.de

02.02.18 **Multivision: Cordillera Blanca**
 AG Multivision über eine Sektionsreise nach Peru. Die Cordillera Blanca
 ist ein formschönes, stark vergletschertes Gebirge inmitten von Pe-
 ru, das gerade einmal 1.000 Kilometer südlich des Äquators liegt.
 Bereits zum zweiten Mal reisten Mitglieder der Alpinistengruppe im
 Sommer 2017 in die südamerikanische Hauptstadt des Bergstei-
 gens Huaraz, um die atemberaubende Landschaft und das span-
 nende Land zu erleben. Ein Bericht über die Vorbereitung, Höhe-
 punkte und Herausforderungen einer Reise in luftige Höhen bis
 über 6.000 Metern. Eine Multivision von Anna Skora, 0172
 2123538, anna.skora@dav-koeln.de.
 Treffpunkt: 19:00 Uhr, Kölner Alpenverein, Geschäftsstelle,
 Clemensstr. 5-7, 50676 Köln
 Anmeldung: Wegen begrenzter Raumkapazität erbeten

04.02.18 **Bergisches Quartett gegen den Winterblues 4**
 TG Länge: 22 Kilometer, Aufstieg: 600 Höhenmeter, Dauer: 6 Stunden
 50 km Ein Quartett besteht aus vier passenden Karten, in diesem Fall sind

 es die Wegbeschreibungen für die Wanderungen durchs Bergische
 Land von Nord (Solingen) nach Süd (Wahnbachtalsperre). Die Stre-
 ke folgt auch wenig begangenen Pfaden, berührt hin und wieder
 den bekannten Bergischen Weg, der das Ruhrgebiet mit dem Rhein-
 land verknüpft. Wer alle vier Touren mitmacht, gewinnt, neben Kon-
 dition und vielen netten Begegnungen, ein Quartettspiel. Karte 4
 von Overath nach Wolperath (Naafbachtal, Wahnbachtalsperre). Die
 Wanderungen finden bei jedem Wetter statt. An- und Abreise mit
 ÖPNV.
 Treffpunkt: Bei Anmeldung
 Anmeldung: Bis zwei Tage vorher beim Tourenleiter
 Leitung: Matthias Wegener, 02206 8579350, 0172
 2513030, matthias.wegener@wdr.de

04.02.18 Leichlingen an der Wupper

WG Länge: 18 Kilometer, Aufstieg: 600 Höhenmeter,
27 km Dauer: 4,5 Stunden



Wir wandern über Leichlingens Höhen zur Wupper bis Haus Fahr, von dort auf die Höhen mit grandiosen Ausblicken nach Köln und Düsseldorf. Rucksackverpflegung und Schlusseinkehr.

Treffpunkt: 8:30 Uhr Köln Hauptbahnhof (Infopoint),
Abfahrt 8:52 Uhr Regionalbahn Gleis 1

Anmeldung: Nicht erforderlich
Leitung: Monika Nohl, 0173 1449326

07.02.18 Vorstellung des Tourenangebotes 2018

Kurt Habersatter stellt seine geplanten Wochentouren vor. Alle Interessenten sind herzlich eingeladen. Anmeldungen bei der Alpinistengruppe online aufgrund begrenzter Raumkapazitäten, weitere Infos auch bei Bernd Kästner, 0171-1991352, bernd.kaestner@dav-koeln.de.

Treffpunkt: 19:00 Uhr in der Geschäftsstelle
Leitung: Kurt Habersatter, 0221 443962, 0174 6125678, khabersatter@t-online.de

10.02.18 Felsenpfade bei Nideggen

TG Länge: 22 Kilometer, Aufstieg: 600 Höhenmeter, Dauer: 6 Stunden
60 km Rundwanderung mit schönen Ausblicken zum Burgberg und Stausee Obermaubach sowie ins Rurtal, Besuch der Einsiedlerklamm und des Hindenburgtors und immer wieder wilde Felsformationen. Schlusseinkehr in Nideggen.



Treffpunkt: bei Anmeldung
Anmeldung: sowie Anfragen/Angebote zu Fahrgemeinschaften bis zwei Tage vorher beim Tourenleiter, maximal 12 Teilnehmer

Leitung: Joachim Kirmse, 0221 436384, 0177 3560069, joachimkirmse@gmail.com

11.02.18 Kölnpfad Etappe 7

WG Länge: 12 Kilometer, Aufstieg: 0 Höhenmeter, Dauer: 3,0 Stunden
0 km Die Strecke führt von Schlebusch (Kölner Verkehrs-Betriebe, KVB, Haltestelle Leverkusen-Schlebusch) nach Thielenbruch (KVB-Haltestelle Köln-Dellbrück). Eine etwas kürzere Wanderung durch den winterlichen Dünwald mit Wildpark, wie die Hoppersheide. Rucksackverpflegung, Schlusseinkehr. Anfahrt Linie 18/4, Preisstufe 1b oder Zeit-Ticket.



Treffpunkt: 9:00 Uhr Hauptbahnhof Köln (Infopoint) oder 9:50 Uhr Schlebusch/Stadtbahn. Bitte Uhrzeiten noch einmal im Internet abgleichen, da der Winterfahrplan zum Planungszeitpunkt noch nicht zur Verfügung stand.

Anmeldung: Nicht erforderlich
Leitung: Britta Lais, 0160 6254248, britta.lais@dav-koeln.de

18.02.18 Monte Troodelöh Königsforst

WG Länge: 18 Kilometer, Aufstieg: 300 Höhenmeter,
10 km Dauer: 4,5 Stunden



Wir wandern vom Hauptbahnhof Köln zum Heumarkt. Mit der Kölner Verkehrs-Betriebe, KVB, Linie 9 fahren wir zu Endhaltestelle Raht/Heumar. Großer Rundweg durch den Königsforst. Wir besteigen Kölns höchsten Berg, den Monte Troodelöh mit 118 Metern. Weiter auf den Mergelsberg mit 136 Metern. Rucksackverpflegung und Schlusseinkehr.

Treffpunkt: Köln Hauptbahnhof (Infopoint) um 9:45 Uhr, Abfahrt mit der Linie 9 und Ankunft Endhaltestelle Rath/Heumar um 10:25 Uhr

Anmeldung: Nicht erforderlich
Leitung: Matthias Övermöhle, 02234 61241, 0171 2204234, matthias.oevermoehle@dav-koeln.de

22.02.18 Wahnbachtalsperre

AD Länge: 14 Kilometer, Aufstieg: 300 Höhenmeter,
AD Dauer: 4-5 Stunden

Wanderung von Aussichtspunkt zu Aussichtspunkt über die Höhen östlich der Wahnbachtalsperre, Rucksackverpflegung, Schlusseinkehr.

Treffpunkt: 9:00 Uhr Köln Hauptbahnhof
Anmeldung: Bei Wolfgang Spillmann, 02243 5269, wolgang@spillmann-eitorf.de

25.02.18 Runter und rüber: der Lüderich

TG Länge: 22 Kilometer, Aufstieg: 550 Höhenmeter, Dauer: 6 Stunden
25 km Durch den Lüderich zwischen Hoffnungsthal und Overath. Der höchste Berg von Rösrath, 260,2 Meter über Normalnull, von den Alpen weit entfernt, aber trotzdem spannend. Der Bergbau hatte den Hügel lange im Griff. Gefördert wurden Blei, Zink, Kupfer und Eisenerze. Aber wer kennt noch die Gruben Nestor und Peter oder die Gruben Wallenstein? Das Fördergerüst des Hauptschachts steht immer noch gut sichtbar oberhalb von Overath Untereschbach. Drum herum erstreckt sich inzwischen ein weitläufiger Golfplatz, umgeben von Wald. Und mittendrin jede Menge Wanderwege und schmale Pfade. Rauf und runter, kreuz und quer auf den Spuren der Geschichte. Schlusseinkehr vorgesehen.



Treffpunkt: Bahnhof Hoffnungsthal, 10:00 Uhr.
Anmeldung: Keine Anmeldung erforderlich
Leitung: Matthias Wegener, 02206 8579350, 0172 251 3030, matthias.wegener@wdr.de

03.03.18 Rund um die Dhünntalsperre

TG Länge: 32 Kilometer, Aufstieg: 850 Höhenmeter, Dauer: 8 Stunden
23 km Die große Dhünntalsperre liegt im Rheinisch-Bergischen Kreis zwischen den Städten und Gemeinden Wermelskirchen, Wipperfürth, Kürten und Odenthal in der Mittelgebirgsregion Bergisches Land. Wir wandern über Linscheid, Kleinklev, Richertzhagen und Neschen und umrunden dabei den größten Teil der Dhünntalsperre im Uhrzeigersinn. Aufgrund der Streckenlänge ist eine entsprechende Ausdauer notwendig. Maximal 15 Teilnehmer; Rucksackverpflegung.



Treffpunkt: Bei Anmeldung (Bildung von Fahrgemeinschaften gewünscht/ÖPNV schwierig)
Anmeldung: Bis drei Tage vorher beim Tourenleiter
Leitung: Georg Lammel, 02204 307337, 0177 8214765, georg.lammel@breumel.de

04.03.18 Wanderung in den Wäldern bei Bad Münstereifel

WG Länge: 20 Kilometer, Aufstieg: 450 Höhenmeter, Dauer: 5 Stunden
50 km Die Tour verläuft hauptsächlich in den Wäldern von Bad Münstereifel, teilweise auf aufgelassenen Wegen. Rucksackverpflegung und Schlusseinkehr in Bad Münstereifel.











Treffpunkt: Köln Hauptbahnhof, Haupteingang um 8:00 Uhr, Abfahrt 8:11 Uhr, Ankomst 9:26 Uhr
Anmeldung: Telefonisch beim Tourenleiter
Leitung: Horst Mews, 02203 3582773, 0160 1165080


09.03.18 Multivision: Westkanada


AG Multivision über eine Sektionsreise nach Kanada: Wer Abenteuer bucht, bekommt Abenteuer! Alberta und British Columbia bieten vielfältige Wander- und Trekkingmöglichkeiten. Wir begleiten eine Gruppe des Kölner Alpenvereins bei den Vorbereitungen und auf der Reise selbst. Wie hält man bei den hohen Nebenkosten das Budget überschaubar? Welche Touren sind nicht überlaufen? Welchen Überraschungen kann man begegnen? Wie verhalte ich mich richtig gegenüber Bären?

Geboten wird das volle Kontrastprogramm von den Rocky Mountains über die Metropolen bis hin zu den Küstenregionen bei Vancouver Island. Eine Multivision von Axel und Britta Vorberg sowie Peter und Friedgard Diehl.


Treffpunkt: 19:00 Uhr, Kölner Alpenverein, Geschäftsstelle, Clemensstr. 5-7, 50676 Köln
Anmeldung: Wegen begrenzter Raumkapazität erbeten
Leitung: und weitere Informationen von Bernd Kästner, 0171-1991352, bernd.kaestner@dav-koeln.de

- 10.03.18 **Im Zickzack zum kultigen Windbeutel**
 TG Länge: 22 Kilometer, Aufstieg: 700 Höhenmeter,
 70 km Dauer: 5-6 Stunden
 Rundtour durch das Rurtal und über die Höhen rund um Blens. Schlusseinkehr in der Burg Hausen im Hausener Kaffeestübchen mit den berühmt-berüchtigten Windbeuteln und heißem Kakao, Rucksackverpflegung, Bahnreise, maximal 15 Teilnehmer.
 Treffpunkt: Bei Anmeldung beim Tourenleiter
 Anmeldung: Wegen der dringend erforderlichen Tischreservierung bis zum 07.03.18 beim Tourenleiter
 Leitung: Peter Hommens, 0221 3908690, 0178 1584830, peter.hommens@dav-koeln.de
- 11.03.18 **Kölnpfad Etappe 8**
 WG Länge: 18 Kilometer, Aufstieg: 150 Höhenmeter,
 14 km Dauer: 5,5 Stunden
 Die Strecke führt von Thielenbruch (Kölnener Verkehrs-Betriebe, KVB, Haltestelle Thielenbruch/Köln-Dellbrück) nach Bensberg (KVB Haltestelle Bensberg). Bei dieser Tour verlassen wir die Kölner Gemarkung und gehen ins Bergische Land, genießen die Aussicht auf Köln, durchwandern herrliche Wälder und folgen dem jungen Goethe, der Schloss Bensberg im 18. Jahrhundert besuchte. Rucksackverpflegung, Schlusseinkehr. Anfahrt Linie 3/18, Preisstufe 1b oder Zeit-Ticket.
 Treffpunkt: 9:00 Uhr Hauptbahnhof Köln Infopoint oder 9:44 Uhr in Thielenbruch. Bitte Uhrzeiten noch mal im Internet abgleichen, da der Winterfahrplan zum Planungszeitpunkt noch nicht zur Verfügung stand.
 Anmeldung: nicht erforderlich
 Leitung: Britta Lais, 0160 6254248, britta.lais@dav-koeln.de
- 15.03.18 **Streifzug durch das Bergische Land**
 AD Länge: 13 Kilometer, Aufstieg: 250 Höhenmeter,
 Dauer: 4-4,5 Stunden
 Wanderung von der Junker Mühle nach Wipperfeld, Rucksackverpflegung, Schlusseinkehr
 Treffpunkt: 9:00 Uhr Köln Hauptbahnhof
 Anmeldung: bei Herbert Weyer, 0214 77366, huuweyer@msn.com
- 17.03.18 **KT: Bergische Fjorde I**
 AG Länge: 28 Kilometer, Aufstieg: 1.050 Höhenmeter.
 37 km Rundwanderung durch lichten Wald und mit viel Seeblick rund um die Wahnbachtalsperre, dem wichtigsten Trinkwasserreservoir für Bonn und den Rhein-Sieg-Kreis.
 Treffpunkt: bei Anmeldung
 Anmeldung: Sowie Anfragen/Angebote zu Mitfahrgelegenheiten bitte nur per E-Mail beim Tourleiter
 Leitung: Jens Schumann, 0178 1962007, jens.schumann@dav-koeln.de
- 18.03.18 **Auf dem Holzweg – und doch ans Ziel**
 TG Länge: 25 Kilometer, Aufstieg: 650 Höhenmeter, Dauer: 6 Stunden
 40 km Wanderung im schönen Siegtal. Wir wandern in kleiner Gruppe, zirka 12-15 Teilnehmer. Anreise mit Bahn und Auto (möglichst mit Fahrgemeinschaften)
 Treffpunkt: Info beim Tourenleiter
 Anmeldung: Bis zum 14.03.18 beim Tourenleiter
 Leitung: Martin Bremicker, 0175 9729501, wanderscout@arcor.de
- 18.03.18 **Frühling im Windecker Ländchen**
 WG Länge: 19 Kilometer, Aufstieg: 500 Höhenmeter,
 70 km Dauer: 5,5 Stunden
 Vom Bahnhof in Rosbach an der Sieg starten wir die Rundtour in den Naturpark Bergisches Land. Dieser Sieg-Erlebnisweg macht seinem Namen alle Ehre. Einzelne Gehöfte, Mühlen, Höhendörfer, schöne Orte im Tal, Wälder, Wiesen, Weiden, Aussichtspunkte und darüber bewaldete Bergkuppen und immer wieder Landidylle machen diese Wanderung zum Erlebnis. Rucksackverpflegung, Einkehr möglich. Hinweis: Eine gemeinsame Bahnfahrt (Kauf eines Gruppentickets und Abfahrtszeit) ab Hauptbahnhof Köln kann von den Mitwanderern nach Tourenanmeldung selbst organisiert werden. Die Tourenleitung kommt direkt zum Wandertreffpunkt.
- Treffpunkt: Rosbach/Sieg Bahnhof (Kölner Verkehrs-Betriebe, KVB, Haltestelle S 12) 10 Uhr, weitere Info bei Anmeldung
 Anmeldung: Telefonisch oder per E-Mail bis zwei Tage vorher beim Tourenleiter
 Leitung: Volker Seidel, 02734 478640, 0176 66470198, gvseidel@online.de
- 22.03.18 **Wupperweg Teil 7**
 AD Länge: 16 Kilometer, Aufstieg: 400 Höhenmeter, Dauer: 5 Stunden
 Wanderung von Wuppertal-Zoo durch den Exotenwald zum Straßenbahnmuseum nach Kohlfurt und weiter zur Müngstener Brücke, Rucksackverpflegung, Schlusseinkehr.
 Treffpunkt: 9:00 Uhr Köln Hauptbahnhof (Infopoint)
 Anmeldung: Bei Dieter Kretzschmar, 0221 230211, dieter.kretzschmar@dav-koeln.de
- 24.03.18 **KT: Von Freudenberg ins Wildenburger Land**
 AG Länge: 28 Kilometer, Aufstieg: 780 Höhenmeter, Dauer: 7 Stunden
 85 km Rundwanderung von der Fachwerkstadt Freudenberg durch das Wildenburger Land. Prägende Landmarken sind Schloss Crottorf und die namensgebende Wildenburg. Unterwegs noch ein kurzer Blick auf die Biggequelle. Anfahrt mit Auto, Fahrgemeinschaften ab Köln. Rucksackverpflegung, Schlusseinkehr in Freudenberg.
 Treffpunkt: Bei Anmeldung
 Anmeldung: Sowie Anfragen/Angebote zu Fahrgemeinschaften per Mail bis 2 Tage vorher beim Tourenleiter.
 Leitung: Dieter Mrotzek, 02174 1388, 0179 9973503, dmrotzek@gmx.de
- 25.03.18 **Overather Kleeblatt**
 TG Länge: 26 Kilometer, Aufstieg: 700 Höhenmeter, Dauer: 8 Stunden
 30 km Das wird ein Spaß – Overath ist umzingelt von vier beschilderten Wanderwegen, in jede Himmelsrichtung führt einer. Wir beginnen im Osten und steigen auf nach Marialinden zur bekannten Doppel-turmkirche, weiter geht's in den Süden auf die Aussichtskuppe des Lölsberges, schließlich nach Westen durch Gut Eichthal über die Agger und die letzte Runde nach Norden auf den Ferrenberg und wieder zurück in die Stadt. Nach jeder Schleife kann die Tour unter- oder abgebrochen werden (Ost 7 Kilometer, Süd 5 Kilometer, West 7 Kilometer, Nord 7 Kilometer), Pausen- und Einkehrmöglichkeiten in Overath Mitte.
 Treffpunkt: Bahnhof Overath, 9:00 Uhr
 Anmeldung: Keine Anmeldung erforderlich
 Leitung: Matthias Wegener, 02206 8579350, 0172 251 3030, matthias.wegener@wdr.de
- 25.03.18 **Altenahr – Schrock – Steinerberg – Krausberg**
 WG Länge: 15 Kilometer, Aufstieg: 390 Höhenmeter, Dauer: 6 Stunden
 56 km Abseits des Rotweinwanderweges wandern wir anfangs durch leicht alpines Gelände, dann auf Waldwegen. Sowohl der Schrock, der Steinerberg und der Krausberg bieten tolle Ausblicke, vom Krausbergturm bei guter Sicht bis nach Köln. Rucksackverpflegung, Schlusseinkehr in der Krausberghütte.
 Treffpunkt: Köln Hauptbahnhof (Infopoint) 7:30 Uhr; Abfahrt: 7:56 Uhr, Gleis 9 Regionalbahn RB26 Richtung Mainz; Ankunft: 9:46 Uhr Gleis 1 in Altenahr; Aktiv60-Ticket inklusive Mitnahme einer Person, sonst Tagesticket 5 Personen!
 Anmerkung: Bitte Uhrzeiten noch einmal im Internet abgleichen, da der Winterfahrplan zum Planungszeitpunkt noch nicht zur Verfügung stand.
 Anmeldung: nicht erforderlich
 Leitung: Britta Lais, 0160 6254248, britta.lais@dav-koeln.de
- 31.03.18 **KT: Bella ab Bell**
 AG Länge: 26 Kilometer, Aufstieg: 1.000 Höhenmeter.
 84 km Traumfadkombination "Vier-Berge-Tour" und "Waldseepfad Rieden": zunächst bergauf zum Gänsehals, dann Rieden, Terrasse Haus am See, Sülzbusch, Hochstein mit Genovevahöhle, dann über den Kellbach zurück.
 Treffpunkt: Bei Anmeldung
 Anmeldung: sowie Anfragen/Angebote zu Mitfahrgelegenheiten bitte nur per E-Mail beim Tourleiter
 Leitung: Jens Schumann, 0178 1962007, jens.schumann@dav-koeln.de


07.04.18 **KT: Radtour Couvée Balkantrasse Aqualon**
 AG Länge: 71 Kilometer, Aufstieg: 995 Höhenmeter,
 13 km Dauer: 4,5 Stunden
 Vom Bahnhof Schlebusch in Leverkusen-Manfort fahren wir auf guten Pfaden, Wegen und Sträßlein über Odenthal, Großspezard, Altenberg, Eifgenbachtal hinauf nach Burscheid-Löh zur Balkantrasse bis Burscheid-Tente, dann steil hinab zur Neuen Mühle. Anschließend durch das Eifgenbachtal zur Rausmühle, hinauf nach Dabringhausen. Nun via Marksmühle, Bremen, Maria in der Aue, Dhünntalsperrenmauer, Neschen, Busch, Klev, Hochscherf, Schallernich, Oberkäsbach zum Höhenpanoramaweg (mit Milchtankstelle) nach Voiswinkel. Final über Schildgen, Waldsiedlung und Schloss Morsbroich zurück zum Bahnhof Schlebusch. Für Rennräder ungeeignet! Trekkingräder mit mindestens 24 Gängen oder 14-Gang-Nabenschaltung empfohlen! Helmpflicht! Teilnahme auf eigene Gefahr! Wir fahren nur bei trockenem Wetter, bei Nässe wird die Tour nach Absprache verlegt. Schlusseinkehr. Wegen etlicher Anstiege gute Grundkondition erforderlich, maximal sechs Teilnehmer.
 Treffpunkt: Ostseite DB-Bahnhof Leverkusen-Schlebusch am P+R beim Kreisel Poststraße/Moosweg. Start 10:05 Uhr (nach Eintreffen der Züge mit Radtransport aus Köln und Solingen).
 Anmeldung: Bis zwei Tage vorher beim Tourleiter
 Leitung: Gerd Lorenz, 0175 9900517, fam.gerd.lorenz@t-online.de


07.04.18 **KT: Agger-Genkel-Runde**
 AG Länge: 26 Kilometer, Aufstieg: 1.000 Höhenmeter,
 65 km Dauer: 7 Stunden
 Große Runde um Agger- und Genkel-Talsperre. Von der Agger-Staumauer über den Aussichtsturm Knollen bei Bergneustadt, auf Abschnitten des Bergischen Panoramasteigs, Rast in Lieberhausen an der Bonten Kerke, um die Genkel-Talsperre weiter zum Unnenbergturm und an Lantenbach vorbei zur Staumauer zurück. Kurze weglose Abschnitte. Rucksackverpflegung, Schlusseinkehr beim Thailänder.
 Treffpunkt: Aggertalsperre, Fahrgemeinschaften ab Köln
 Anmeldung: sowie Anfragen/Angebote zu Fahrgemeinschaften per E-Mail bis zwei Tage vorher beim Tourenleiter
 Leitung: Dieter Mrotzek, 02174 1388, 0179 9973503, dmrotzek@gmx.de


07.04.18 **Zum Ninglingspo in den Belgischen Ardennen**
 TG Länge: 22 Kilometer, Aufstieg: 350 Höhenmeter, Dauer: 6 Stunden
 125 km
 Rundwanderung durch das schönste Tal der belgischen Ardennen am Wildbach Ninglingspo mit Wasserfällen und durch Erosion entstandene Auswaschungen wie beispielsweise "Bain de Diane". Sehenswerte Felsformationen, einsame Dörfer mit jahrhundertalter Geschichte. Rückkehr über das Tal der Chefna und zu den "Fonds de Quarreux" am Fluss Ambleve. Trittsicherheit unbedingt erforderlich. Maximal 12 Teilnehmer, Schlusseinkehr.
 Treffpunkt: Bei Anmeldung (Bildung von Fahrgemeinschaften)
 Anmeldung: sowie Anfragen und Angebote zu Fahrgemeinschaften bis zwei Tage vorher beim Tourenleiter
 Leitung: Joachim Kirmse, 0221 436384, 0177 3560069, joachimkirmse@gmail.com

08.04.18 **Wildkräuterwanderung im Siebengebirge**
 NG Länge: zirka 10 Kilometer, Dauer: 6-7 Stunden
 42 km
 Wildkräuter erkennen und bestimmen im Siebengebirge. Es gibt ein Wildkräuterpicknick mit verschiedenen Wildkräutergerichten (Kostenanteil vier Euro je Teilnehmer). Wenn vorhanden, bitte Bestimmungsbücher mitbringen.
 Treffpunkt: Königswinter Bahnhof
 Anmeldung: Bis drei Tage vorher bei Elisabeth Roesicke, 0228 341215, elisabeth.roesicke@dav-koeln.de

14.04.18 **Narzissenwanderung**
 AD Länge: 16,5 Kilometer, Aufstieg: 250 Höhenmeter,
 Dauer: 4-5 Stunden
 Zu den Narzissenwiesen in Deutsch-Belgischen Naturpark, Fuhrtsbach, Perlbach, Krokesbach. Rucksackverpflegung, Schlusseinkehr.
 Teilnehmerzahl: Maximal 12 Personen
 Treffpunkt: P+R Parkplatz Hürth Kiebitzweg (Linie 18), PKW Fahrgemeinschaften.
 Anmeldung: bei Hanno Jacobs, 02173 74952, hanno.jacobs@dav-koeln.de

14.04.18 **KT: Blüten im Umlauf**
 AG Länge: 38 Kilometer, Aufstieg: 950 Höhenmeter
 87 km
 Rundwanderung zur Narzissenblüte entlang des Perlen- und Fuhrtsbachtals (Naturschutzgebiet), Döppeskaul, dann acht Kilometer Belgien: Truppenübungsplatz Elsenborn mit Krockesbach und Bielei, Galgenberg, am Jägersief entlang über die Grenze, weiter nach Kalterherberg, Exklave Ruitshof, hinauf zur Richelsley mit dem sechs Meter hohen Kreuz im Venn, dann durch Fichtenwald hinunter nach erneuter Querung der ehemaligen Vennbahntrasse nach Gut Reichenstein. Entlang des verschlungenen Rurtales bis Monschau, entlang der Perlenbachtalsperre zurück.
 Treffpunkt: bei Anmeldung
 Anmeldung: sowie Anfragen/Angebote zu Mitfahrgelegenheiten bitte nur per E-Mail beim Tourleiter
 Leitung: Jens Schumann, 0178 1962007, jens.schumann@dav-koeln.de

14.04.18 **Rund um Schloss Krickenbeck am Niederrhein**
 TG Länge: 29 Kilometer, Aufstieg: 150 Höhenmeter,
 80 km Dauer: 6-7 Stunden
 Rundtour um die Krickenbecker Seen bei Nettetal und durch die Hinsbecker Heide. Sehr flache Tour am prachtvollen Schloss entlang und mit vielen schönen Blicken auf die Seenlandschaft.
 Treffpunkt: 9:00 Uhr am S-Bahnhof Köln-Weiden-West auf dem P+R-Parkplatz
 Anmeldung: Bis zwei Tage vorher nur per E-Mail beim Tourenleiter. Bitte Anfragen oder Angebote zu Mitfahrgelegenheiten.
 Leitung: Matthias Övermöhle, 02234 61241, 0171 2204234, matthias.oevermoehle@dav-koeln.de


14.04.18 **Verscheider Runde im Naturpark Rhein-Westerwald**
 TG Länge: 25 Kilometer, Aufstieg: 750 Höhenmeter,
 69 km Dauer: 7-8 Stunden
 Panoramaweg zum Schäfers-Kreuz, Neuerburgblick, Clausberg, Abstieg nach Niederbreitbach (Wied), Aufstieg Wurbachtal, Abstieg nach Hausen, Kreuzweg zum Marienhaus, Waldbreitbach, Weißes Kreuz, über Hochscheid nach Verscheid. Möglichkeit zur Schlusseinkehr.
 Treffpunkt: 10:00 Uhr in 53547 Breitscheid Ortsteil Verscheid, Waldbreitbacher Str. 15, Landgasthof "Paganetti's Zur Erholung"
 Anmeldung: bis zwei Tage vorher per E-Mail
 Leitung: Ralf Lüdecke, 02638 5850, ralf.luedecke@gmx.de

19.04.18 **Zur Obstbaumbüte nach Leichlingen**
 AD Länge: 13 Kilometer, Aufstieg: 200 Höhenmeter,
 Dauer: 4-4,5 Stunden
 Rundwanderung vom Bahnhof Leichlingen über den Blütenweg und zurück nach Leichlingen, Rucksackverpflegung, Schlusseinkehr.
 Treffpunkt: 9:00 Uhr Köln Hauptbahnhof (Infopoint)
 Anmeldung: bei Herbert Weyer, 0214 77366, huuweyer@msn.com


21.04.18 **KT: Von der Erft zur Ahr**
 AG Länge: 30 Kilometer, Aufstieg: 950 Höhenmeter,
 50 km Dauer: 8-9 Stunden
 Wir wandern von Bad Münstereifel nach Süden über Schönau an der Erft, dann über die Wasserscheide zwischen Erft und Ahr und kreuzend die Täler von Armutsbach, Dreisbach und Eichenbach zum Aremberg und weiter südöstlich über den Ahrsteig nach Schuld an der Ahr. Rucksackverpflegung, Schlusseinkehr. Bahnreise, Rückfahrt mit Großbraumtaxi und Bahn über Ahrbrück, Remagen.
 Treffpunkt: 7:00 Uhr Köln Hauptbahnhof, domseitig Haupteingang
 Anmeldung: Bis zwei Tage vorher beim Tourenleiter
 Leitung: Robert Strauch, 0221 234717, 0160 93064975, robert.strauch@rechtsanwalt-strauch.com

21.04.18 **Pfade und Steige und neun Gipfel im Siebengebirge**
 TG Länge: 22 Kilometer, Aufstieg: 800 Höhenmeter,
 40 km Dauer: 5-6 Stunden

 Anspruchsvolle Tour über Drachenfels, Wolkenburg, Schallenberg, Geisberg, Jungfernhardt, Lohrberg, Großer Ölberg, Stenzelberg, Weilberg (Kraterrandpfad mit Tiefblicken zum Kratersee), Kloster Heisterbach. Dort Schlusseinkehr.
 Schwindelfreiheit, Trittsicherheit und Achtsamkeit erforderlich, da wir stellenweise auf schmalen und ausgesetzten Pfaden oder Pfadspuren gehen. Mitnahme von Teleskopstöcken empfohlen. Die Tour findet nur bei trockenem Wetter statt (gegebenenfalls Verlegung nach Absprache).
 Teilnehmerzahl: Max. 15
 Treffpunkt: Bahnhof Köln Deutz (Kuppelhalle) 8:20 Uhr oder am Start: 9:22 Uhr Bahnhof Rhöndorf oder Bahnhof Leverkusen-Schlebusch (nach Vereinbarung)
 Anmeldung: Bis drei Tage vorher beim Tourenleiter
 Leitung: Gerd Lorenz, 0175 9900517, fam.gerd.lorenz@t-online.de

21.04.18 **Vogelkundliche Wanderung**
 NG Länge: 22 Kilometer, Dauer: zirka 3 Stunden

 Auf einer morgendlichen Wanderung lernen wir gefiederte Sänger auf dem Höhepunkt der Frühjahrsaktivität kennen. Maximal 15 Teilnehmer. Bitte bringt, wenn vorhanden, ein Fernglas mit.
 Treffpunkt: 8:00 Uhr am Parkplatz am Süden des Chorbushes, nördlich von Sinnersdorf und westlich von Roggendorf/Thenhoven, Ecke Further Weg/Lehmbergweg
 Anmeldung: Bis zwei Tage vorher bei Hubert Reimer, 02137 77601, hubert_reimer_57@gmx.de


26.04.18 **Pfaffenweg Engelskirchen**
 AD Länge: 12 Kilometer, Aufstieg: 300 Höhenmeter, Dauer: 4 Stunden
 Wanderung von Engelskirchen entlang des Aggerstausees nach Loope. Nun bergauf über den Pfaffenweg zum Hundskopf und zurück nach Engelskirchen. Rucksackverpflegung, Schlusseinkehr.
 Treffpunkt: 9:00 Uhr Köln Hauptbahnhof (Infopoint)
 Anmeldung: Bei Rolf Decker, 0221 864802

28.04.18 **KT: Entlang der Schwarzbrotgrenze**
 AG Länge: 36 Kilometer, Aufstieg: 1.270 Höhenmeter,
 55 km Dauer: 9,5 Stunden

 Von Bad Breisig am Rhein über Gönnersdorf am Vinxtbach zum Hufeisenkratervulkan Bausenberg. Weiter am Roddermaar entlang und zum Königssee, Überschreitung des Düsselsberges, Wachholder am Wiwelsberg, Staffel, Hasenkreuz am Recher Sattel und weiter zum Krausbergturm, Abstieg auf schmalen und steilen Pfad nach Dernau an der Ahr; Rucksackverpflegung, Schlusseinkehr; Rückfahrt von Dernau über Remagen.
 Treffpunkt: 7:15 Uhr Köln Hauptbahnhof, domseitig Haupteingang
 Anmeldung: Bis zwei Tage vorher beim Tourenleiter
 Leitung: Robert Strauch, 0221 234717, 0160 93064975, robert.strauch@rechtsanwalt-strauch.com


03.05.18 **Von Urft nach Nettersheim**
 AD Länge: 13 Kilometer, Aufstieg: 200 Höhenmeter,
 Dauer: 4-5 Stunden
 Wanderung von Urft zum Kloster Steinfeld, wo wir die Basilika besichtigen. Weiterweg durch das Gliesbachtal und über den Galgenberg zum Aussichtsturm in Marmagen. Abstieg über die Görresburg nach Nettersheim. Rucksackverpflegung, Schlusseinkehr in Nettersheim.
 Treffpunkt: 9:00 Uhr Köln Hauptbahnhof (Infopoint)
 Anmeldung: Bei Hans Schaffgans, 02233 32673, 0162 6117056, hans.schaffgans@dav-koeln.de


05.05.18 **KT: Leichlinger Wupperberge**
 AG Länge: 30 Kilometer, Aufstieg: 950 Höhenmeter,
 35 km Dauer: 7,5 Stunden

 Rundwanderung durch die Steilufer beidseits der Wupper zwischen Glüder und Wipperau. Belohnt werden die heftigen Aufstiege durch abwechslungsreiche Ausblicke auf den gewundenen Flusslauf. Zur Abrundung durchstreifen wir die Bachtäler der südlichen Wupperzuläufe und werfen einen Blick in das mehr als 800 Jahre alte Höhendort Witzhelden. Anfahrt mit Auto, Fahrgemeinschaften ab Köln. Rucksackverpflegung, Schlusseinkehr.
 Treffpunkt: Bei Anmeldung
 Anmeldung: sowie Anfragen/Angebote zu Fahrgemeinschaften per E-Mail bis zwei Tage vorher beim Tourenleiter.
 Leitung: Dieter Mrotzek, 02174 1388, 0179 9973503, dmrotzek@gmx.de

05.05.18 **AV: Siebengebirge Nord**
 AG Sportliche Tour, nur für trittsichere und ausdauernde Teilnehmer.
 39 km Rucksackverpflegung, Schlusseinkehr möglich.

 Maximal 14 Teilnehmer.
 Treffpunkt: Bei Anmeldung
 Anmeldung: Ab Montag vorher nur per E-Mail beim Tourenleiter
 Leitung: Axel Vorberg, axel.vorberg@dav-koeln.de


05.05.18 **Erft Radweg**
 TG Länge: 90 Kilometer, Dauer: 6 Stunden
 Der Erft Radweg: radeln entlang steinerner Zeugen der Römerzeit, wehrhafter Stadtbefestigungen, mächtiger Burgen aus der Ritterzeit und prunkvoller Schlösser aus den Glanzzeiten des rheinischen Adels. Wir werden Zeugen einer historischen und zugleich bewegten industriellen Vergangenheit. Es gibt auf der Strecke nur wenige nennenswerte Steigungen. Der Erft Radweg folgt meist der Erft, die ja wie alle Flüsse talwärts fließt. Umgekehrt wären die Anforderungen wesentlich härter. So werden es zirka 90 "gemütliche" Kilometer. Wir passieren auf unserer Reise immer wieder Orte mit Bahnhöfen, von denen man im Notfall die Heimreise antreten könnte. Bahnreise, Helmpflicht, verkehrstaugliches Touren- oder Trekkingrad, Tagesverpflegung, maximal 10 Teilnehmer.
 Nach der Anreise mit der Deutschen Bahn starten wir in Kall.
 Treffpunkt: Bei Anmeldung beim Tourenleiter
 Anmeldung: Bis zwei Tage vorher beim Tourenleiter
 Leitung: Joachim Kirmse, 0221 436384, 0177 3560069, joachimkirmse@gmail.com


05.05.18 **Traumpfade Laacher See**
 TG Länge: 31 Kilometer, Aufstieg: 800 Höhenmeter,
 84 km Dauer: 7-8 Stunden

 Diese Rundwanderung in der Nähe des Laacher Sees verbindet die beiden Traumpfade Pellenzler Seepfad und Höhlen- und Schluchtensteig Kell. Die lange Tour belohnt mit abwechslungsreichen Highlights wie Teufelskanzeln, Klosterblick, Wolfsschlucht, Trasshöhlen und -wänden auf der Georoute, Viadukt des Vulkanexpresses, verschiedenen Quellen und grandiosen Ausblicken auf herrlichen Pfaden. Schlusseinkehr im Gasthof Jägerheim; Fahrgemeinschaften erwünscht.
 Treffpunkt: Gasthof Jägerheim, Tönnisstein
 Anmeldung: Bis 06.06.18 bei der Tourenleiterin
 Leitung: Martina Röher, 02234 9790555, mroeher@arcor.de


05.05.18 **Kroppacher Schweiz**
 TG Länge: 22 Kilometer, Aufstieg: 750 Höhenmeter,
 80 km Dauer: 5-6 Stunden

 Von Wissen/Sieg zum Nistertal in die Kroppacher Schweiz bis zum Weltende bei Alhausen und dann nordwestlich über die Höhen des Nördlichen Westerwalds nach Kloster Marienthal; weglose Abschnitte in steilem Gelände; eventuell Brennesseln; Rucksackverpflegung, Schlusseinkehr; Rückfahrt über Au/Sieg.
 Treffpunkt: 8:10 Uhr Köln Hauptbahnhof, domseitig Haupteingang
 Anmeldung: Bis zwei Tage vorher beim Tourenleiter
 Leitung: Robert Strauch, 0221 234717, 0174 8720523, robert.strauch@rechtsanwalt-strauch.com

05.05.18 **Naturerlebnisfahrt Fahrrad im Siebengebirge**
 NG
 42 km

 Länge: 20 Kilometer, Aufstieg: 800 Höhenmeter, Dauer: 6 Stunden
 Mit dem Fahrrad werden wir im Siebengebirge schöne Orte mit Wildkräutern, besonderer Geologie, interessanter Geschichte und toller Aussicht ansteuern, Schlusseinkehr. Die Tour kann mit Trekking-, City-, Touren- und Mountainbikes angefahren werden. Klappräder mit kleinen Reifen und Rennräder sind ungeeignet. Bitte bringt Regenbekleidung und Fahrradhelm mit.
 Anmeldung: Bis drei Tage vorher bei Elisabeth Roesicke, 0228 341215, elisabeth.roesicke@dav-koeln.de.
 Treffpunkt: Königswinter Bahnhof
 Leitung: Wolfgang Kaspers und Elisabeth Roesicke


06.05.18 **Vogelkundliche Wanderung**
 NG
 22 km

 Dauer: zirka 3 Stunden
 Auf einer morgendlichen Wanderung lernen wir gefiederte Sängler auf dem Höhepunkt der Frühjahrsaktivität kennen. Maximal 15 Teilnehmer. Bitte bringt, wenn vorhanden, ein Fernglas mit.
 Treffpunkt: 8:00 Uhr am Parkplatz am Süden des Chorbushes, nördlich von Sinnersdorf und westlich von Roggendorf/Thenhoven, Ecke Further Weg/Lehmbergweg
 Anmeldung: Bis zwei Tage vorher bei Hubert Reimer, 02137 77601, hubert_reimer_57@gmx.de


12.05.18 **KT: Höhen- und Tälerwanderung ab Staffel**
 AG
 72 km

 Länge: 30 Kilometer, Aufstieg: 1.250 Höhenmeter.
 Anspruchsvolle Rundwanderung zunächst gen Süden entgegen der Fließrichtung des Heckenbachs über die Winkelhardt und den Hühnerberg hinauf zum Bockshahn (644 m), weiter nach/vorbei/über Teufelsburg, Heckenbach, Blasweiler Bach Richtung Ramersbach, Hilgesberg und über die Höhen nördlich Staffel auf Wegen und Unwegen wieder zurück.
 Treffpunkt: Bei Anmeldung
 Anmeldung: sowie Anfragen/Angebote zu Mitfahrgelegenheiten bitte nur per E-Mail beim Tourleiter
 Leitung: Jens Schumann, 0178 1962007, jens.schumann@dav-koeln.de

12.05.18 **Ahr Süd**
 TG
 65 km

 Länge: 24 Kilometer, Aufstieg: 1.000 Höhenmeter, Dauer: 6 Stunden
 Wir wandern von Walporzheim über den Alfred-Dahm-Turm, Krausberg, Steinerberg, Schrock, Teufelsley, Engelsley, Langfigtal bis nach Altenahr, wo unsere Tour endet. Trittsicherheit und feste Schuhe sind notwendig. Maximal 12 Teilnehmer; Rucksackverpflegung, Schlusseinkehr möglich.
 Treffpunkt: Bei Anmeldung
 Anmeldung: Bis drei Tage vorher beim Tourenleiter
 Leitung: Georg Lammel, 02204 307337, 0177 8214765, georg.lammel@breumel.de

16.05.18 **Gemütlicher Abend im Brauhaus**
 AG / TG
 Ohne Höhenmeter, ohne Kilometer, ohne Karabiner, ohne Rucksack und Wanderstab. Mit Freunden reden und Pläne schmieden ...
 Treffpunkt: Ab 18:00 Uhr im Brauhaus Weissbräu, Am Weidenbach 24 in Köln
 Anmeldung: Kurze E-Mail an Peter Hommens wegen Tischreservierung
 Leitung: Peter Hommens, 0221 3908690, 0178 1584830, peter.hommens@dav-koeln.de


17.05.18 **Wupperweg Teil 8**
 AD
 Länge: 18 Kilometer, Aufstieg: 300 Höhenmeter, Dauer: 5 Stunden
 Wanderung von der Müngstener Brücke nach Burg an der Wupper und weiter durch die Wupperberge zur Haasenmühle zwischen Leichlingen und Solingen, Rucksackverpflegung, Schlusseinkehr.
 Treffpunkt: 9:00 Uhr Köln Hauptbahnhof (Infopoint)
 Anmeldung: Bei Dieter Kretzschmar, 0221 230211, dieter.kretzschmar@dav-koeln.de


19.05.18 **AV: Vogelsang**
 AG
 75 km

 Länge: 34 Kilometer, Aufstieg: 1.500 Höhenmeter
 Diese Wanderung aus Jan Dominic Emrichs Repertoire führt uns durch Heimbach und über die Urfftalssperre zu einer überdachten Mittagspause im Dokumentationszentrum der Burg Vogelsang. Danach geht es durch die ausgedehnten Waldgebiete des Kermeter zurück zum Ausgangspunkt. Wie jede AV Tour ist auch diese Tour nur für konditionell starke Wanderer geeignet, die ihre Ausdauer weiter verbessern wollen. Belohnt werden wir durch wunderschöne Ausblicke und historisch äußerst interessante Orte. Zu allem Überfluss winkt die Aussicht auf die berühmten Riesenwindbeutel in der Kaffeestube Hausen in Anschluss an diese Trainingseinheit.
 Treffpunkt: Bei Anmeldung
 Anmeldung: sowie Anfragen/Angebote zu Mitfahrgelegenheiten bitte nur per E-Mail beim Tourleiter
 Leitung: Jens Schumann, 0178 1962007, jens.schumann@dav-koeln.de






20.05.18 **Heilkräuterwanderung bei Seelscheid**
 NG
 35 km

 Länge: 15,8 Kilometer
 Der Rundweg führt vom Ortsteil Seelscheid in die Naturschutzgebiete von Wenigerbach- und Naafbachtal. Unterwegs erfährt der Wanderer an zwölf Infotafeln Wissenswertes, Legendenhaftes und ganz Praktisches über Heilpflanzen, die überall zu finden sind. Neben interessanten Zeitreisen bietet der "Kräuterweg" immer wieder praktische Tipps – zu schmackhaften Rezepten für die Küche ebenso wie zur heilenden Wirkung von Kamille und Co.. Wir sehen uns alle Heilpflanzen genau an und sehen auch viele andere, zum Teil seltene Pflanzen.
 Treffpunkt: Parkplatz Am Ehrenmal in 53819 Neunkirchen-Seelscheid
 Anmeldung: Bis drei Tage vorher bei Elisabeth Roesicke, 0228 341215, elisabeth.roesicke@dav-koeln.de

26.05.18 **KT: Vier-Gipfel-Tour in der Vulkaneifel**
 AG
 120 km


 Länge: 26 Kilometer, Aufstieg: 1.000 Höhenmeter, Dauer: 7,5 Stunden
 Von Gerolstein nach Daun über den Heiligenstein (Auftakt), die Dietzenley, das Geeser Trockenmaar, den Scharle Berg, den Ernstberg (zweithöchster Eifelberg mit 699 Metern), den Asseberg, den Kopp (Zugabe). Rucksackverpflegung, Schlusseinkehr. Busrückfahrt nach Gerolstein. Zahlreiche weglose Abschnitte (auch durch Brennesseln), lange Hosen empfehlenswert.
 Treffpunkt: 7:00 Uhr Köln Hauptbahnhof, domseitig Haupteingang
 Anmeldung: Bis zwei Tage vorher beim Tourenleiter
 Leitung: Robert Strauch, 0221 234717, 0160 93064975, robert.strauch@rechtsanwalt-strauch.com

26.05.18 **AV: Nideggen 2.0**
 AG
 40 km

 Länge: 22 Kilometer, Aufstieg: 1.500 Hm, Dauer: 6,5 Stunden
 Sportliche Tour, nur für ausdauernde Teilnehmer. Rucksackverpflegung. Ausklang im Cafe möglich.
 Treffpunkt: Bei Anmeldung
 Anmeldung: Ab Montag vorher nur per E-Mail beim Tourleiter
 Leitung: Axel Vorberg, axel.vorberg@dav-koeln.de


26.05.18 **Roßbacher Runde Naturpark Rhein-Westerwald**
 TG
 70 km

 Länge: 25 Kilometer, Aufstieg: 800 Höhenmeter, Dauer: 8 Stunden
 Wiedweg, Westerwaldsteig über Schloß Walburg nach Over, R4 Wallbachtal, R1 über Reifert nach Arnsau, Wiedweg bis Roßbach, Masbachtal bis Nescher-Mühle, B2 Häubchen, Abstieg Roßbach. Möglichkeit zur Zwischeneinkehr in Arnsau ansonsten Rucksackverpflegung.
 Treffpunkt: 10:00 Uhr, 53547 Roßbach, Auf dem Posten Zufahrt Wiedhalle, Parkplatz am Feuerwehrhaus
 Anmeldung: Bis zwei Tage vorher per E-Mail beim Tourenleiter
 Leitung: Ralf Lüdecke, 02638 5850, ralf.luedecke@gmx.de

- 27.05.18 **Drei Türme und ein halber**
 TG Länge: 27 Kilometer, Aufstieg: 850 Höhenmeter,
 55 km Dauer: 6-7 Stunden
 Wanderung im Ahrtal bei Dernau. Wir wandern in kleiner Gruppe, zirka 12-15 Teilnehmer. Anreise mit Bahn und Auto (möglichst mit Fahrgemeinschaften).
 Treffpunkt: Info beim Tourenleiter
 Anmeldung: Bis zum 23.05.18 beim Tourenleiter
 Leitung: Martin Bremicker, 0175 9729501, wanderscout@arcor.de
- 31.05.18 **Galgenvenn**
 AD Länge: 17,5 Kilometer, Aufstieg: 100 Höhenmeter,
 Dauer: 4-5 Stunden
 Vom Bahnhof Kaldenkirchen an der Niederländischen Grenze staten wir zuerst der Sequoiafarm mit den Mammutbäumen einen Besuch ab. Der Premium Wanderweg Galgenvenn führt uns nun durch die eindrucksvollen Naturlandschaften Sonsbeck-Venn, Langvenn, Heidemoore und Schlucht an der deutsch-niederländischen Grenze. Rucksackverpflegung, Schlusseinkehr.
 Achtung: Die Wanderung findet an Fronleichnam statt (gesetzlicher Feiertag in Nordrhein-Westfalen).
 Treffpunkt: 8:10 Uhr Köln Hauptbahnhof (Infopoint)
 Anmeldung: Bei Harald Dierbach, 02238 54260, harald.dierbach@freenet.de
- 02.06.18 **AV: Siebengebirge Süd**
 AG Länge: 29 Kilometer, Aufstieg: 1.850 Höhenmeter,
 42 km Dauer: 8,5 Stunden
 Sportliche Tour, nur für trittsichere und ausdauernde Teilnehmer, teilweise alpines Gelände. Rucksackverpflegung, Schlusseinkehr möglich. Maximal 14 Teilnehmer.
 Treffpunkt: Bei Anmeldung
 Anmeldung: Ab Montag vorher nur per E-Mail beim Tourenleiter
 Leitung: Axel Vorberg, axel.vorberg@dav-koeln.de
- 07.06.18 **Traumpfad Rheingoldbogen**
 AD Länge: 13 Kilometer, Aufstieg: 300 Höhenmeter,
 Dauer: 4-5 Stunden
 Rundwanderung von Rhens-Brey zum Jakobsberg und zurück nach Brey, Rucksackverpflegung, Schlusseinkehr. Anfahrt mit Auto.
 Treffpunkt: 8:30 Uhr P+R Parkplatz Hürth Kiebitzweg (Kölner Verkehrs-Betriebe, KVB, Haltestelle Linie 18). Auto Fahrgemeinschaften erwünscht.
 Anmeldung: Bei Herbert Weyer, 0214 77366, huuweyer@msn.com
- 09.06.18 **Rundwanderung Abenden**
 TG Länge: 24 Kilometer, Aufstieg: 600 Höhenmeter, Dauer: 6 Stunden
 65 km Wanderung rund um Abenden, vorbei an geheimnisvollen Schalensteinen mit jahrtausendealten Inschriften und an den Stätten Cäsars größter Niederlage gegen den Stamm der Eburonen im Jahre 54 vor Christus bei Nideggen. Blicke auf Rursee, Clemens Stock Kapelle und Jufferley sind weitere Höhepunkte dieses Tages. Maximal 12 Teilnehmer. Diese Wanderung findet im Rahmen unseres Sommerfestes 2018 in Blens statt und endet zur Schlusseinkehr und zum Besuch des Sommerfestes an der Eifelhütte.
 Treffpunkt: Bei Anmeldung (Bildung von Fahrgemeinschaften).
 Anmeldung: sowie Anfragen/Angebote zu Fahrgemeinschaften bis zwei Tage vorher beim Tourenleiter
 Leitung: Joachim Kirmse, 0221 436384, 0177 3560069, joachimkirmse@gmail.com
- 09.06.18 **Was lebt in und an der Rur?**
 NG Im Rahmen des Blenser Sommerfestes entdecken Kinder von 6 bis 12 Jahre und ihre Eltern Lebewesen in der Rur. Wir fangen sie mit Köchern bewaffnet, sortieren und bestimmen sie. Von 14 bis 15 Uhr, Treffpunkt auf der großen Wiese bei den Familienaktivitäten. Anmeldung nicht nötig, Hubert Reimer wird die Kinder anleiten.
- 09.06.18 **Was blüht denn da?**
 NG Im Rahmen des Sommerfestes in Blens entdecken wir mit Kindern von 6 bis 12 Jahre und ihren Eltern die Pflanzenwelt auf einem kleinen Spaziergang. Von 13 bis 14 Uhr, Treffpunkt auf der großen Wiese bei den Familienaktivitäten. Anmeldung nicht nötig, Elisabeth Roesicke wird mit euch unterwegs sein.
- 16.06.18 **AV: Südlich der Ahr**
 AG Länge: 35 Kilometer, Aufstieg: 2.100 Höhenmeter,
 48 km Dauer: 10 Stunden
 Sehr sportliche Tour, nur für konditionsstarke Teilnehmer. Rucksackverpflegung, Schlusseinkehr möglich.
 Treffpunkt: bei Anmeldung
 Anmeldung: ab Montag vorher nur per E-Mail beim Tourenleiter
 Leitung: Axel Vorberg, axel.vorberg@dav-koeln.de
- 16.06.18 **Auf dem Ahrsteig**
 TG Länge: 27 Kilometer, Aufstieg: 780 Höhenmeter, Dauer: 6 Stunden
 57 km Von Dernau nach Bad Bodendorf auf dem Ahrsteig: verschlungene Pfade durch romantische Weindörfer und steile Weinberge mit Ausblicken in das weite Ahrtal und die Rheinebene bis zu den Höhen des Siebengebirges; Rucksackverpflegung, Schlusseinkehr; gemeinsame Bahnreise erwünscht; Zustiege möglich.
 Treffpunkt: Köln Hauptbahnhof (Infopoint)
 Anmeldung: Bis zwei Tage vorher bei der Tourenleiterin
 Leitung: Martina Röher, 02234 9790555, mroeher@arcor.de
- 21.06.18 **Wupperweg Teil 9**
 AD Länge: 16,5 Kilometer, Aufstieg: 250 Höhenmeter,
 Dauer: 5 Stunden
 Wanderung von der Haasenmühle über Leichlingen und Opladen zur Mündung der Wupper in den Rhein bei Leverkusen Rheindorf, Rucksackverpflegung, Schlusseinkehr.
 Treffpunkt: 8:50 Uhr Köln Hauptbahnhof (Infopoint)
 Anmeldung: bei Dieter Kretschmar, 0221 230211, dieter.kretschmar@dav-koeln.de
- 23.06.18 **KT: Lieser-Pfad am Stück**
 AG Länge: 43 Kilometer, Aufstieg: 1.250 Höhenmeter,
 160 km Dauer: 9-10 Stunden
 Von Wittlich über Manderscheid nach Daun mit Schlenker über Belvedere, falls Ankunft Burgenblick vor Manderscheid spätestens 15:15 Uhr. Wenn noch genügend Zeit bleibt, wie bisher meistens, auf eigene Gefahr Gelegenheit zum Bad im Gmündener Maar kurz vor Ende der Tour im Dauner Kurpark. Rucksackverpflegung, Schlusseinkehr in Gerolstein. Unterwegs keine Möglichkeit, Wasser aufzunehmen bis Kilometer 37! Bahnreise, Rückfahrt mit Bus nach Gerolstein, dort Schlusseinkehr und anschließend Bahnfahrt nach Köln.
 Treffpunkt: 6:20 Uhr Köln Hauptbahnhof, domseitig Hauptingang
 Anmeldung: Bis zwei Tage vorher beim Tourenleiter
 Leitung: Robert Strauch, 0221 234717, 0160 3064975, robert.strauch@rechtsanwalt-strauch.com
- 23.06.18 **AV: Bergische Marathonwanderung**
 AG Länge: 42 Kilometer, Aufstieg: 2.000 Höhenmeter,
 36 km Dauer: 10-11 Stunden
 Große Runde um Schloss Burg aus dem Repertoire von Günter Franke. Sportliche Wanderung durch Leichlinger, Solinger, Remscheider und Wermelskirchener Gebiet. Fast asphaltfrei und häufig auf schmalen Wegen mit einigen quälend steilen Passagen, maximal 15 Teilnehmer.
 Treffpunkt: und weitere Informationen bei Anmeldung
 Anmeldung: Ab Montag vorher per E-Mail beim Tourenleiter
 Leitung: Ulrich Korn, 0173 7329715, ulrich.korn@gmail.com
- 28.06.18 **Vennwanderung**
 AD Länge: 17 Kilometer, Aufstieg: 150 Höhenmeter,
 Dauer: 4-5 Stunden
 Rundwanderung nahe Mützenich, durch Nahsief, Allgemeines Venn, Steinley Venn, über den Steling und Kaiser Karls Bettstatt zum Brackvenn. Rucksackverpflegung, Schlusseinkehr.
 Teilnehmerzahl: Max. 12
 Treffpunkt: P+R Parkplatz Hürth Kiebitzweg. (Kölner Verkehrs-Betriebe, KVB, Haltestelle Linie 18). Auto Fahrgemeinschaften erwünscht.
 Anmeldung: Bei Hanno Jacobs, 02173 74952, hanno.jacobs@dav-koeln.de


30.06.18 **AV: Der längste Tag**

AG Länge: 70 Kilometer, Aufstieg: 2.400 Höhenmeter,
58 km Dauer: 14 Stunden
 Ultrarundwanderung zur Sommersonnenwende im Hellen durch das Ahrgebirge.
Treffpunkt: Bei Anmeldung, Start 7:15 Uhr
Anmeldung: sowie Anfragen/Angebote zu Mitfahrgelegenheiten bitte nur per E-Mail beim Tourleiter
Leitung: Jens Schumann, 0178 1962007, jens.schumann@dav-koeln.de


30.06.18 **Tälerroute von Urft und Olf**

TG Länge: 50 Kilometer, Aufstieg: 450 Höhenmeter, Dauer: 4 Stunden
72 km Rundtour von Kall über Nettersheim, Hellenthal, Schleiden nach Kall. Sehenswertes: Historische Ortskerne, Naturzentrum Eifel in Nettersheim, Matronentempel Görresburg und Grüner Pütz (Quellfassung der römischen Wasserleitung) in Nettersheim. An- und Abreise mit Deutscher Bahn, Helmpflicht, maximal 10 Teilnehmer.
 Treffpunkt: Bei Anmeldung beim Tourenleiter
Anmeldung: Bis zwei Tage vorher beim Tourenleiter
Leitung: Joachim Kirmse, 0221 436384, 0177 3560069, joachimkirmse@gmail.com

30.06.18 **KT Moselgebiet**

AG Länge: 25 km, Aufstieg: 1.000 Hm, Dauer: 7 Std.
72 km Klotten, Pinner-Kreuz, Reichsburg Kochem, Calmont, Eller Klettersteig-Geübten wird die Möglichkeit gegeben, parallel zum letzten Teilstück der Wanderung den Klettersteig Calmont in eigener Verantwortung zu gehen. Rucksackverpflegung. Schlusseinkehr. Trittsicherheit und Schwindelfreiheit sind erforderlich.
 Treffpunkt: 8:00 Verteilerkreis Köln-Süd oder 9:30 Uhr Bahnhof Klotten Mosel
Anmeldung: Bis 2 Tage vorher beim Tourenleiter
Leitung: Gholamali Sarabipour, 0221 5503029, 0178 6529713, g.sarabipour@web.de

07.07.18 **KT: Nettetäl Rundtour**

AG Länge: 42 Kilometer, Aufstieg: 100 Höhenmeter, Dauer: 8 Stunden
60 km Wir wandern von Nettetäl entlang der Netteeseen um die Krickenbecker Seen am prachtvollen Schloss vorbei sowie durch die Hinsbecker Schweiz zurück nach Nettetäl. Die Tour verläuft flach und wird mit zügigem Tempo von zirka sechs Kilometern pro Stunde gegangen. Rucksackverpflegung und gegebenenfalls Schlusseinkehr.
 Treffpunkt: Köln Weiden West, Kölner Verkehrs-Betriebe, KVB, Endhaltestelle, Linie 1
Anmeldung: Per E-Mail bis zwei Tage vorher beim Tourenleiter
Leitung: Matthias Övermöhle, 02234 61241, 0171 2204234, matthias.oevermoehle@dav-koeln.de


07.07.18 **Traumpfade Riedener Waldsee und Vier-Berge-Tour**

TG Länge: 26 Kilometer, Aufstieg: 880 Höhenmeter,
83 km Dauer: 7-8 Stunden
5 Verbindung der beiden Traumpfade Waldseepfad Rieden und Vier-Berge-Tour (Rauhbaub, Schmitzkopf, Sulzbusch, Hochstein) mit Besteigung des Gänsehalssturms, Genovevahöhle und kurzer Abstecher zum Layfelsen und zur Marxe Lay. Anschließend Möglichkeit zum Baden im Riedener Waldsee. Rucksackverpflegung, Schlusseinkehr im Restaurant Eifeler Seehütte; Fahrgemeinschaften erwünscht.
Treffpunkt: Parkplatz am Restaurant Eifeler Seehütte in Rieden
Anmeldung: sowie Anfragen und Angebote zu Mitfahrgelegenheiten bis 05.07.18
Leitung: Martina Röher, 02234 9790555, mroehler@arcor.de


12.07.18 **Durch das Eschbachtal**

AD Länge: 12 Kilometer, Aufstieg: 150 Höhenmeter, Dauer: 4 Stunden
Wanderung von Bergisch Born zur Eschbachtalsperre und weiter nach Wermelskirchen, Rucksackverpflegung, Schlusseinkehr.
Treffpunkt: 9:00 Uhr Köln Hauptbahnhof (Infopoint)
Anmeldung: Bei Herbert Weyer, 0214 77366, huuweyer@msn.com


14.07.18 **KT: Maare und mehr**

AG Länge: 31 Kilometer, Aufstieg: 1.100 Höhenmeter.
121 km Abwechslungsreiche Rundwanderung in der westlichen Vulkaneifel entlang des Tals der Kleinen Kyll, vorbei an Meerfelder Maar und Kratersee Windsborn am Mosenberg, weiter über die Robertskanzel und den Manderscheider Burgenstieg zurück.
 Treffpunkt: Bei Anmeldung
Anmeldung: sowie Anfragen/Angebote zu Mitfahrgelegenheiten bitte nur per E-Mail beim Tourleiter
Leitung: Jens Schumann, 0178 1962007, jens.schumann@dav-koeln.de


21.07.18 **Blumenwanderung auf dem Rodderberg**

NG Dauer: Zirka vier Stunden
46 km Ganz im Süden Bonns hat sich rund um einen ehemaligen Vulkan ein Biotop entwickelt. Nachdem der letzte Ausbruch rund 30.000 Jahre zurückliegt, wissen viele gefährdete Pflanzen- und Tierarten die knapp 200 Meter hoch gelegene Wärmeinsel als Rückzugsraum im Ballungsgebiet zu schätzen. Seit fast hundert Jahren unter Naturschutz gestellt, und inzwischen auch zu einem speziellen Natur- und Landschaftsschutzgebiet der Fauna-Flora-Habitatrichtlinie (FFH-Gebiet) ausgewiesen, kann das 73 Hektar große Areal vor allem mit unterschiedlichen Biotopen aufwarten. Neben artenreichem Halbtrockenrasen und flachgründigem Trockenrasen gibt es auch Fels- und Pioniergesellschaften zu sehen. Heimat von mehr als 40 Arten, die auf der Roten Liste in Nordrhein-Westfalen stehen.
 Treffpunkt: 10:00 Uhr an der Broichhofkapelle an der Vulkanstraße in Wachtberg-Niederbachem. Gut mit der Deutschen Bahn (Bonn-Mehlem und der Linie 857 zu erreichen).
Anmeldung: Bis drei Tage vorher bei Elisabeth Roesicke, 0228 341215, elisabeth.roesicke@dav-koeln.de


28.07.18 **KT: Das Hohe Venn, Die Hochmoorlandschaft!**

AG Länge: 40 Kilometer, Aufstieg: 1.000 Höhenmeter.
104 km Nach einer Runde über die weiten Flächen des Hochmoores folgen wir engen Schluchten, idyllischen Tälern und Höhenwegen vorbei an Ghasterbach, Bayehonbach, Warchebach, Burg Reinhardstein, Talsperre Robertville zur Jupiler Mühle, dann aufwärts über Rotwasser und Wildbach Trô Maret, weiter über das Fraineu-Venn und Polleur-Venn zurück zum Ausgangspunkt. Schlusseinkehr: Baraque Michel.
 Treffpunkt: Bei Anmeldung
Anmeldung: sowie Anfragen/Angebote zu Mitfahrgelegenheiten bitte nur per E-Mail beim Tourleiter
Leitung: Jens Schumann, 0178 1962007, jens.schumann@dav-koeln.de

11.08.18 **KT: Acht-Maare-Wanderung**

AG Länge: 38 Kilometer, Aufstieg: 1.000 Höhenmeter.
112 km Gemündener Maar, Mäuseberg, Weinfeld Kirke und Maar, Schalkenmehrener Maar, Naturschutzgebiet Mürme, Saxler, Gillenfeld, Pulvermaar, Strohn Märchen, über die Alf zum Holzmaar, Dürres Maar, Udler, Ruine Geißenburg (Freudenstein), dann durchs Liesertal zurück.
 Treffpunkt: Bei Anmeldung
Anmeldung: sowie Anfragen/Angebote zu Mitfahrgelegenheiten bitte nur per E-Mail beim Tourleiter
Leitung: Jens Schumann, 0178 1962007, jens.schumann@dav-koeln.de

18.08.18 **KT: Radtour Leverkusen oben und unten**

AG Länge: 64 Kilometer, Aufstieg: 770 Höhenmeter, Dauer: 4 Stunden
13 km Wir machen eine Rundtour auf aussichtsreichen Wegen und Straßen: zunächst entlang der Dhünn und dem Rhein zum tiefsten Punkt (35,1 m) Leverkusens bei Hitdorf, dann vorbei an Schlössern zum Further Moor, anschließend über Imbach, Burscheid und Mühlen passierend zum Höhepunkt Leverkusens (197,8 m) bei Blecher, ehe wir über den Höhenweg beim Claashäuschen wieder zurück zum Bahnhof Schlebusch kommen. Fahrtechnik unschwierig, da wir auf Stufen oder Wurzelpfade verzichten werden. Schlusseinkehr. Wegen einiger Anstiege gute Grundkondition erforderlich, maximal sechs Teilnehmer. Trekkingrad mit mindestens 24 Gängen empfohlen (Tour für Rennräder ungeeignet). Helmpflicht! Teilnahme auf eigene Gefahr! Wir fahren nur bei trockenem Wetter, bei Nässe wird die Tour nach Absprache verlegt.


Treffpunkt: Ostseite Deutsche Bahn Bahnhof Schlebusch in Leverkusen-Manfort am P+R beim Kreisell Poststr./Moosweg. Start 9:45 Uhr (nach Eintreffen der Züge mit Radtransport aus Köln und Gegenrichtung).
Anmeldung: Bis zwei Tage vorher beim Tourleiter
Leitung: Gerd Lorenz, 0175 9900517, fam.gerd.lorenz@t-online.de

21.08.18 Drei Bäche Tour

TG Länge: 70 Kilometer, Aufstieg: 800 Höhenmeter, Dauer: 6-7 Stunden
Im Eifeler Quellendreieck bietet diese Radrundtour entlang der Flüsse Ahr, Kyll und Urft ein Radvergnügen für sportlich ambitionierte Radfahrer. Diese Strecke verbindet die Radwege Ahradweg, Kyllradweg, Kalkfelradweg und Urtradweg. An- und Abreise mit der Deutschen Bahn, Helmpflicht, maximal zehn Teilnehmer.
Treffpunkt: Bei Anmeldung beim Tourenleiter
Anmeldung: Bis zwei Tage vorher beim Tourenleiter
Leitung: Joachim Kirmse, 0221 436384, 0177 3560069, joachimkirmse@gmail.com

22.08.18 Natursteig Sieg von Eitorf nach Herchen

AD Länge: 14 Kilometer, Aufstieg: 400 Höhenmeter, Dauer: 4-5 Stunden
Wanderung über die Höhen der Nutscheid nach Herchen, Rucksackverpflegung, Schlusseinkehr. Achtung! Die Wanderung findet an einem Mittwoch statt.
Treffpunkt: 9:00 Uhr Köln Hauptbahnhof (Infopoint)
Anmeldung: bei Wolfgang Spillmann, 02243 5269, wolfgang@spillmann-eitorf.de

25.08.18 AV: Rund um das Ferschweiler Plateau

AG Länge: 33 Kilometer, Aufstieg: 1.400 Höhenmeter.
Intensive Wanderung rund um das Sandstein-Plateau in der Südeifel. Auf wunderbaren Felspfaden umrunden wir das Gebiet an einem Tag. Tipp: AV-Wochenende für Konditionsstarke durch Kombination mit AV Petite Suisse am 26.08. möglich.
Treffpunkt: und weitere Informationen bei Anmeldung
Anmeldung: Bitte nur per E-Mail beim Tourleiter
Leitung: Jens Schumann, 0178 1962007, jens.schumann@dav-koeln.de

26.08.18 AV: Petite Suisse

AG Länge: 40 Kilometer, Aufstieg: 1.480 Höhenmeter.
Die imposanten Felsformationen der Kleinen Luxemburgischen Schweiz auf der anderen Seite der Sauer: spektakuläre Buntsandsteinpfade satt. Tipp: AV-Wochenende für Konditionsstarke durch Kombination mit AV Rund um das Ferschweiler Plateau am 25.08. möglich.
Treffpunkt: und weitere Informationen bei Anmeldung
Anmeldung: Bitte nur per E-Mail beim Tourleiter
Leitung: Jens Schumann, 0178 1962007, jens.schumann@dav-koeln.de

01.09.18 Apolloweg, Brevasteig, Moselkrampen bei Cochem

TG Länge: 23 Kilometer, Aufstieg: 900 Höhenmeter, Dauer: 7-8 Stunden
Eindrucksvolle Wanderung zwischen Cochem und Beilstein über den Apolloweg, Brevasteig und Erlebnisweg Moselkrampen mit zahlreichen Aussichtspunkten wie Pinnerkreuz, Brauselay und Bergfried Burg Metternich. Schlusseinkehr in der sehenswerten Altstadt von Beilstein. Anreise mit dem Zug nach Cochem wird bevorzugt. Rückfahrt von Beilstein zum Bahnhof Cochem mit Bus, auf Wunsch auch per Schiff. Trittsicherheit und Schwindelfreiheit erforderlich, ebenso festes Schuhwerk. Die Wanderung findet nur bei trockenem Wetter statt. Maximal 15 Teilnehmer.
Treffpunkt: Bahnhof Leverkusen-Mitte, Köln Hauptbahnhof (Infopoint) oder Bahnhof Cochem. Die genauen Uhrzeiten werden bei der Anmeldung bekannt gegeben.
Anmeldung: Bis drei Tage vorher beim Tourenleiter wegen Organisation der Gruppenanreise und der Schlusseinkehr
Leitung: Gerd Lorenz, 0175 9900517, fam.gerd.lorenz@t-online.de

01.09.18 Südlich des Siebengebirges

TG Länge: 26 Kilometer, Aufstieg: 830 Höhenmeter, Dauer: 7 Stunden
Wir starten in Rheinbreitbach und wandern über den Leyberg und das Auge Gottes weiter durch das Kasbachtal. Von da aus geht es zur Erpeler Ley von der wir einen schönen Ausblick auf den Rhein und Remagen haben. Anschließend erfolgt die Rückkehr nach Rheinbreitbach. Feste/hohe Schuhe – vor allem nach Regenfällen! – empfohlen. Maximal 12 Teilnehmer; Rucksackverpflegung.
Treffpunkt: Bei Anmeldung (Bildung von Fahrgemeinschaften gewünscht/ÖPNV schwierig)
Anmeldung: Bis drei Tage vorher beim Tourenleiter
Leitung: Georg Lammel, 02204 307337, 0177 8214765, georg.lammel@breumel.de

01.09.18 KT: Vom Rhein bis zur Mosel

AG Länge: 25 km, Aufstieg: 1.000 Hm, Dauer: 7 Std.
Boppard, Burg Thurant, Alken, Hatzenport. Rucksackverpflegung, Schlusseinkehr. Klettersteig-Geübten wird die Möglichkeit geboten, parallel zum ersten Teilstück der Wanderung den Klettersteig Boppard in eigener Verantwortung zu gehen.
Treffpunkt: 7:30 Uhr Köln Hbf oder 9:45 Uhr Boppard Bf.
Anmeldung: Bis 2 Tage vorher beim Tourleiter
Leitung: Gholamali Sarabipour, 0221 5503029, 0178 6529713, g.sarabipour@web.de

06.09.18 Naturschutzgebiet Ohligser Heide

AD Länge: 12 Kilometer, Aufstieg: 100 Höhenmeter, Dauer: 3-4 Stunden
Wanderung durch das interessante Naturschutzgebiet der Ohligser Heide am Rande von Solingen. Rucksackverpflegung, Schlusseinkehr.
Treffpunkt: 9:00 Uhr Köln Hauptbahnhof (Infopoint)
Anmeldung: bei Hanno Jacobs, 02173 74952, hanna.jacobs@dav-koeln.de

07.09.18 Programmgestaltung 2019

AD Erstellung des Jahresprogramms 2019. Um zahlreiche Vorschläge wird gebeten. Jeder ist herzlich willkommen.
Treffpunkt: 16:00 Uhr Kölner Alpenverein, Geschäftsstelle, Clemensstr. 5-7, 50676 Köln
Anmeldung: Dieter Kretzschmar, 0221 230211, dieter.kretzschmar@dav-koeln.de

08.09.18 KT: Geierlay-Hängebrücke und Layensteig

AG Länge: 29 Kilometer, Aufstieg: 740 Höhenmeter, Dauer: 7,5 Stunden
Zunächst von Sosberg aus über die längste mautfreie Hängebrücke Deutschlands (360 m), dann über die Geierlayschleife ins Mörsdorfer Bachtal zur Traumschleife Layensteig rund um den Strimmiger Berg mit drei integrierten, versicherten Felspassagen. Diese Passagen können alle gegebenenfalls umgangen werden. Anschließend über den Saar-Hunsrück-Steig unter der Hängebrücke hindurch zurück nach Sosberg. Schlusseinkehr. Erlebnisreiche Wanderung über abwechslungsreiche Wege und Steige mit interessanten Herausforderungen. Romantische Passagen und verschlungene Pfade entlang naturbelassener Bachtäler und grandiose Aussichten. Rucksackverpflegung. Kondition für die Wanderung mit Tagesgepäck, Trittsicherheit und Schwindelfreiheit unbedingt erforderlich. Maximal 15 Teilnehmer.
Treffpunkt: 8:00 Uhr Verteilerkreis Köln-Süd oder 7:30 Uhr P&R Bahnhof Schlebusch in Leverkusen-Manfort (wegen erforderlicher Anreise mit Autos Bildung von Fahrgemeinschaften bevorzugt)
Anmeldung: Bis drei Tage vorher beim Tourenleiter
Leitung: Gerd Lorenz, 0175 9900517, fam.gerd.lorenz@t-online.de

08.09.18 KT: Zwischen Sieg und Bröhl: Der Nutscheid

AG Länge: 29 Kilometer, Aufstieg: 950 Höhenmeter.
Abwechslungsreiche Rundwanderung über den Höhenzug beziehungsweise die Wasserscheide Nutscheid zwischen den Flüssen Sieg und Bröhl mit Burg Herrnstein und Natursteinabflugrampe Stachelhardt.
Treffpunkt: Bei Anmeldung
Anmeldung: sowie Anfragen/Angebote zu Mitfahrgelegenheiten bitte nur per E-Mail beim Tourleiter
Leitung: Jens Schumann, 0178 1962007, jens.schumann@dav-koeln.de

08.09.18 **Traumpfade Monreal**

TG Länge: 27 Kilometer, Aufstieg: 980 Höhenmeter,
96 km Dauer: 6-7 Stunden



Bei der Wanderung handelt es sich um die prämierten Traumpfade Monrealer Ritterschlag und Hochbirmeler. Feinste Fernsichten, herrliche Wälder und lauschige Täler begleiten uns auf einer Zeitreise ins Mittelalter. Die beiden trutzigen Burgen hoch über Monreal dominieren die Szenerie dieser grandiosen Naturtour. Rucksackverpflegung, Schlusseinkehr. Fahrgemeinschaften erwünscht.

Treffpunkt: Bahnhof Monreal
Anmeldung: sowie Anfragen und Angebote zu Mitfahrgelegenheiten bis zum 06.09.18
Leitung: Martina Röher, 02234 9790555, mroeher@arcor.de

12.09.18 **Programmgestaltung für 2019**

AG Wir besprechen die Tourenangebote und Fix-Treffen für 2019 und stimmen die Termine ab. Alle Tourenleiter, Organisatoren und solche die es werden wollen, sind recht herzlich eingeladen.

Treffpunkt: 19:00 Uhr, Kölner Alpenverein, Geschäftsstelle, Clemensstr. 5-7, 50676 Köln
Leitung: und weitere Informationen von Bernd Kästner, 02232 67343, 0171 1991352, bernd.kaestner@dav-koeln.de

13.09.18 **Durchs untere Brohltal**

AD Länge: 15 Kilometer, Aufstieg: 500 Höhenmeter,
Dauer: 4-5 Stunden

Wanderung von Brohl über den Rheinhöhenweg zum Geishügelhof und weiter durch die Wolfsschlucht zur Ruine Tönnisstein. Nach der Durchschreitung von Trasshöhlen erreichen wir das Cafe Jägerheim. Der Vulkanexpress bringt uns wieder zurück nach Brohl. Rucksackverpflegung, Schlusseinkehr.

Treffpunkt: 8:30 Uhr Köln Hauptbahnhof (Infopoint)
Anmeldung: Bei Harald Dierbach, 02238 54260, harald.dierbach@freenet.de

15.09.18 **Rad-Panoramaweg zwischen Berg, Land und Sieg**

TG Länge: 75 Kilometer, Aufstieg: 700 Höhenmeter,
35 km Dauer: 6-7 Stunden



Bergischer Panorama-Radweg und Ruhr-Sieg-Radweg, von Marienheide über Olpe am Biggensee nach Kirchen/Sieg. Wunderbare Ausblicke auf die herrlichen und einsamen Landschaften des Bergischen Landes und des südlichen Sauerlandes bietet diese Radtour, oft auf stillgelegten Bahntrassen. Wir passieren verträumte Dörfer und machen Schlusseinkehr im mittelalterlichen Stadtkern von Freudenberg. Bahnreise. Anspruchsvolle Genussstour für maximal 10 Teilnehmer.

Treffpunkt: Bei Anmeldung
Anmeldung: Bis zwei Tage vorher beim Tourenleiter
Leitung: Joachim Kirmse, 0221 436384, 0177 3560069, joachimkirmse@gmail.com

20.09.18 **Alendorfer Kalvarienberg**

AD Länge: 12 Kilometer, Aufstieg: 200 Höhenmeter, Dauer: 4 Stunden
Wanderung vom Parkplatz Wacholderweg bei Dollendorf durch die einzigartige Wacholderlandschaft zum Kalvarienberg bei Alendorf. Der Rückweg führt durch das Lampertstal zum Ausgangspunkt zurück. Rucksackverpflegung, Schlusseinkehr.

Treffpunkt: 8:30 Uhr P+R Parkplatz Hürth Kiebitzweg (Linie 18). PKW Fahrgemeinschaften.
Anmeldung: bei Hans Schaffgans, 02233 32673, 0162 6117056, hans.schaffgans@dav-koeln.de

22.09.18 **KT Vulkane und mehr in der Hohen Eifel**

AG Länge: 33 Kilometer, Aufstieg: 950 Höhenmeter,
70 km Dauer: 9-10 Stunden



Von Neuhoef an der Ahr nach Pelm/Gerolstein an der Kyll über schmale Pfade an den Hängen des Michelsbachs, den Panoramaweg im Halbkreis um Leudersdorf, Wasserfall Dreimühlen am Ahbach, Niederehe (ehemalige Klosterkirche mit altem Kirchengestühl und einer der ältesten bespielbaren Orgeln Deutschlands), Wacholderberg Hönsell, Doppelvulkan Arensberg, Felsrücken Meerweibchen, Walsdorf, Ohrenberg, Vulkan Alter Voß mit Befreiungsbuche; teilweise weglos, lange Hosen empfehlenswert, Rucksackverpflegung, Schlusseinkehr in Gerolstein. Anreise mit Bahn und Anrufminientaxi, Bahnrückfahrt von Gerolstein.

Treffpunkt: 7:00 Uhr Köln Hauptbahnhof, domseitig Haupteingang

Anmeldung: Bis vier Tage vorher beim Tourenleiter
Leitung: Robert Strauch, 0221 234717, 0160 93064975, robert.strauch@rechtsanwalt-strauch.com

22.09.18 **KT: Zwischen Sieg und Wied: Die Leuscheid**

AG Länge: 37 Kilometer, Aufstieg: 1.150 Höhenmeter.
58 km Intensive Rundwanderung über den Höhenzug beziehungsweise die Wasserscheide Leuscheid zwischen den Flüssen Sieg und Wied mit viel Wald und wenig Besuchern.



Treffpunkt: Bei Anmeldung
Anmeldung: sowie Anfragen/Angebote zu Mitfahrgelegenheiten bitte nur per E-Mail beim Tourenleiter
Leitung: Jens Schumann, 0178 1962007, jens.schumann@dav-koeln.de

29.09.18 **Westerwaldsteig von Fernthal bis Seifen**

AG Länge: 24 Kilometer, Aufstieg: 700 Höhenmeter, Dauer: 7 Stunden
Fernthal – Bertenauer Kopf – Peterslahr – Niedersteinebach – Horhausen – Grenzbachtal – Parallelweg zum Klettersteig Hölderstein – Abstieg ins Wiedtal nach Seifen. Bustransfer zurück nach Fernthal. Kosten zirka zehn Euro. Rucksackverpflegung. Es besteht die Möglichkeit, vor dem Abstieg ins Wiedtal den Klettersteig Hölderstein zu begehen. Dies ist jedoch nicht Bestandteil der Tour. Zum Begehen des Klettersteiges ist Helm und Gurt/Klettersteigset vorgeschrieben. Anforderung: einfach.

Treffpunkt: 10:00 Uhr in 53577 Neustadt, Ortsteil Fernthal, Dreischlägerstraße
Anmeldung: Bis zwei Tage vorher per E-Mail beim Tourenleiter
Leitung: Ralf Lüdecke, 02638 5850, ralf.luedecke@gmx.de

29.09.18 **KT: Wolfsschlucht, Laacher See, Teufelskanzel**

AG Länge: 29,5 Kilometer, Aufstieg: 740 Höhenmeter,
66 km Dauer: 7,5 Stunden
Zunächst vom Bahnhof Brohl auf dem Rheinhöhenweg/Rhein-Burgen-Weg zum Vulkan-Park Hohe Buche, dann über Geishügelhof und Gertrudenweide zum Maas-Rhein-Weg E 8, auf diesem via Krayen Berg, Wernershof zur Heimschule, dann Richtung Laacher See – Ostufer. Nun über den Oberen Weg zum Aussichtspunkt Teufelskanzel am Krutter Ofen. Anschließend nach Maria Laach am Westufer um den Laacher See zum Lydiaturm. Nach dem Aussichtsgenuss durch Wassenach, am Römerbrunnen vorbei in die erlebnisreiche Wolfsschlucht, schließlich durch Trasshöhlen zur Schlusseinkehr ins Jägerheim, Bad Tönnisstein. Dann noch wenige Schritte zu Fuß zum Haltepunkt des Vulkan-Express. Mit diesem bequem und urig zurück zum Bahnhof Brohl. Rucksackverpflegung. Maximal 15 Teilnehmer.





Treffpunkt: Köln Hauptbahnhof (Infopoint) oder Deutsche Bahn-Bahnhof Brohl, Brohl-Lützing, Bahnhofsstr. Der genaue Treffzeitpunkt wird fahrplanbedingt bei Anmeldung bekanntgegeben.
Anmeldung: Bis drei Tage vorher beim Tourenleiter unbedingt erforderlich wegen der Gruppenanmeldungen beim Vulkan-Express und zur Schlusseinkehr.
Leitung: Gerd Lorenz, 0175 9900517, fam.gerd.lorenz@t-online.de


04.10.18 **Kölner Parkanlagen**

AD Länge: 12 Kilometer, Aufstieg: 0 Höhenmeter, Dauer: 3,5 Stunden
Wanderung vom Müngersdorfer Stadion durch den Grüngürtel, Beethovenpark und Klettenbergpark mit Erläuterungen zur Entstehungsgeschichte, Schlusseinkehr.

Treffpunkt: 10:00 Uhr (Kölner Verkehrs-Betriebe, KVB, Haltestelle Rheinenergie-Stadion, Linie1).
Anmeldung: Bei Hans-Georg Haase, 02238 6931, hansgeorghaase@aol.com

06.10.18 **KT: Oktoberlich(t) rund um das Sahrachtal**
AG Länge: 31 Kilometer, Aufstieg: 1.350 Höhenmeter.
63 km Abwechslungs- und aussichtsreiche Wanderung auf Wegen, Unwegen und Graten rund um das Sahrachtal mit Hochthürmer und Burgruine Wensburg.

Treffpunkt: Bei Anmeldung
Anmeldung: sowie Anfragen/Angebote zu Mitfahrgelegenheiten bitte nur per E-Mail beim Tourleiter
Leitung: Jens Schumann, 0178 1962007, jens.schumann@dav-koeln.de

06.10.18 **11. AlpinTag**
TG Auch auf der 11. Etappe des Kölner AlpinTages dreht sich alles um die Berge, das Reisen und um die Freude am Abenteuer Outdoor.
12 km Die Tourengruppe ist neben vielen anderen Gruppen des Kölner Alpenvereins mit einem Infostand vertreten. Ihr habt die Möglichkeit, uns kennenzulernen, nette Gespräche zu führen und einen ersten Blick auf unser Tourenprogramm 2019 zu werfen. Wir freuen uns auf Euch!

Leitung: Peter Hommens, 0221 3908690, 0178 1584830, peter.hommens@dav-koeln.de


06.10.18 **KT Lahnhöhenweg**
AG Länge: 25 Kilometer, Aufstieg: 1.000 Höhenmeter, Dauer: 7 Stunden
120 km Bad Ems - Dausenau - Nassau. Rucksackverpflegung, Schlusseinkehr in Nassau.

Treffpunkt: 8:00 Uhr Verteilerkreis Süd an der großen Aral Tankstelle oder 9:30 Uhr Bad Ems Hbf.
Anmeldung: bis 2 Tage vorher beim Tourleiter
Leitung: Gholamali Sarabipour, 0221 5503029, 0178 6529713, g.sarabipour@web.de

11.10.18 **Scherfbachtal**
AD Länge: 12 Kilometer, Aufstieg: 300 Höhenmeter, Dauer: 4 Stunden
Wanderung von Dürscheid durch das Scherfbachtal nach Bechen, zur Weiher Mühle und zurück nach Dürscheid, Rucksackverpflegung, Schlusseinkehr.
Treffpunkt: 9:00 Uhr Köln Hauptbahnhof (Infopoint)
Anmeldung: bei Rolf Decker, 0221 864802


13.10.18 **KT: Biggerunde**
AG Länge: 32 Kilometer, Aufstieg: 1.150 Höhenmeter,
85 km Dauer: 8 Stunden


Rundwanderung um die Lister- und Biggetalsperre. Großteils folgen wir dem neuen Bigge-Lister-Weg, überqueren den Staudamm und machen einen Biggeblick. Mittags sind wir an der Ruine der Waldenburg. Durch idyllische sauerländer Dörfer geht es in weitem Bogen zum Startpunkt zurück. Zwischendurch immer wieder ein Blick auf den See, aber doch abseits vom Trubel am Ufer. Unterwegs Rucksackverpflegung, Schlusseinkehr.
Treffpunkt: Biggetalsperre, Fahrgemeinschaften ab Köln mit Auto
Anmeldung: sowie Anfragen/Angebote zu Fahrgemeinschaften per E-Mail bis zwei Tage vorher beim Tourenleiter.
Leitung: Dieter Mrotzek, 02174 1388, 0179 9973503, dmrotzek@gmx.de


18.10.18 **Wanderung von Einruhr nach Einruhr**
AD Länge: 14 Kilometer, Aufstieg: 250 Höhenmeter,
Dauer: 4-5 Stunden
Wanderung von Einruhr über die schöne Aussicht zum Staudamm nach Rurberg und weiter zum Paulushof. Der Rückweg führt entlang des Obersees zurück nach Einruhr, Rucksackverpflegung, Schlusseinkehr.
Treffpunkt: 9:00 Uhr P+R Parkplatz Hürth Kiebitzweg (Kölner Verkehrs-Betriebe, KVB, Haltestelle Linie 18).
Anmeldung: Bei Hans Schaffgans, 02233 32673, 0162 6117056, hans.schaffgans@dav-koeln.de

20.10.18 **AV: Rheingold**
AG Länge: 37 Kilometer, Aufstieg: 1.750 Höhenmeter.
63 km Sportiver Kehraus ab Bad Breisig durch/entlang/nach/querend/über den Rheinburgenweg. Richtung Süden mit Unwegbarkeiten nach/vorbei/über/unter Vinxelbach, Burg Rheineck, Reutersley, Brohl, Schloss Augustsburg, Alkerhof/Alkburg, Hohe Buche, Geishügelhof, Burg Namedy, durch den Andernacher Stadtwald zu Hochkreuz und dann nördlich weiter Richtung Fuchssprung, über Namedyer Bach zum Knopshof, Firma Tönissteiner Sprudel, über Brohlbach, Käsmorgen, keltische Fliehburg Reutersley, Eifelhütte Rheineck und Augustenhöhe zurück. Nur für trittsichere und konditionsstarke Teilnehmer/-innen.

Treffpunkt: Bei Anmeldung
Anmeldung: sowie Anfragen/Angebote zu Mitfahrgelegenheiten bitte nur per E-Mail beim Tourleiter
Leitung: Jens Schumann, 0178 1962007, jens.schumann@dav-koeln.de

25.10.18 **Durchs Drachenfelder Ländchen**
AD Länge: 16 Kilometer, Aufstieg: 500 Höhenmeter, Dauer: 5 Stunden
Aufstieg von Oberwinter über Oedingen und den Golfclub ins Drachenfelder Ländchen. Abstieg vom Rolandsbogen mit herrlichem Blick zum Siebengebirge über den Rheinburgenweg nach Oberwinter. Rucksackverpflegung, Schlusseinkehr.
Treffpunkt: 9:00 Uhr Köln Hauptbahnhof (Infopoint)
Anmeldung: Bei Harald Dierbach, 02238 54260, harald.dierbach@freenet.de

27.10.18 **Monrealer Ritterschlag**
TG Länge: 22 Kilometer, Aufstieg: 600 Höhenmeter, Dauer: 6 Stunden
125 km Traumpfad zwischen Burgen, Gipfeln und steilen Schluchten mit tollen Ausblicken auf das Eifelpanorama, ausgehend vom Fachwerkidyll Monreal mit mittelalterlichen Gassen zu Füßen von Philipps- und Löwenburg, Schlusseinkehr in Monreal. Maximal 12 Teilnehmer.

Treffpunkt: Bei Anmeldung (Bildung von Fahrgemeinschaften)
Anmeldung: sowie Anfragen/Angebote zu Fahrgemeinschaften bis zwei Tage vorher beim Tourenleiter
Leitung: Joachim Kirmse, 0221 436384, 0177 3560069, joachimkirmse@gmail.com

28.10.18 **Ans kalte Wasser! Auf dem Rheinburgenweg**
TG Länge: 22 Kilometer, Aufstieg: 900 Höhenmeter, Dauer: 7 Stunden
60 km Er liegt inzwischen etwas im Schatten des berühmten Rheinstegs gegenüber, aber der ehrwürdige RheinBurgenWeg bietet wunderbare Aus- und Einsichten. Alles in allem ist er 200 Kilometer lang zwischen Remagen und Bingen. Wir gehen die 3. Etappe von Bad Breisig nach Andernach, wo der weltgrößte Kaltwassergeysir seine Fontänen ausspuckt. Unterwegs streifen wir Burg Rheineck, erklimmen den Eselspfad, kommen durch einen Basaltsteinbruch, aus dem schon die Römer ihr Baumaterial herauschlugen. An Schloss Namedy vorbei erreichen wir das Hochkreuz, eine Stunde später den Bahnhof Andernach. Wenn noch Zeit genug ist, fahren wir raus ins Naturschutzgebiet und sehen uns das Schauspiel des Geysirs an.

Treffpunkt: Bei Anmeldung
Anmeldung: Bis zwei Tage vorher beim Tourenleiter
Leitung: Matthias Wegener, 02206 8579350, 0172 251 3030, matthias.wegener@wdr.de

01.11.18 **KT: Bergische Fjorde II**
AG Länge: 38 Kilometer, Aufstieg: 950 Höhenmeter
37 km Farbenprächtige Rundwanderung zu Allerheiligen rund um die Dhünnalsperre.

Treffpunkt: Bei Anmeldung
Anmeldung: sowie Anfragen/Angebote zu Mitfahrgelegenheiten bitte nur per E-Mail beim Tourleiter
Leitung: Jens Schumann, 0178 1962007, jens.schumann@dav-koeln.de

08.11.18 **Blankenheim Tiergartentunnel**
 AD Länge: 12 Kilometer, Aufstieg: 200 Höhenmeter, Dauer: 4 Stunden
 Wanderung vom Bahnhof Blankenheim-Wald über den Sonnenweg durch Feucht- und Heidelandschaft zum Tiergartentunnel und zur Burg nach Blankenheim. Der Rückweg führt über Blankheimerdorf wieder zum Bahnhof. Rucksackverpflegung, Zwischeneinkehr im Cafe in Blankenheim.
 Treffpunkt: 9:00 Uhr Köln Hauptbahnhof (Infopoint)
 Anmeldung: bei Hans Schaffgans, 02233 32673, 0162 6117056, hans.schaffgans@dav-koeln.de

10.11.18 **Hohes Venn**
 TG Länge: 25 Kilometer, Aufstieg: 400 Höhenmeter, Dauer: 6 Stunden
 96 km Einsame Wanderung vom Haus Ternell über Getzbach ins wildromantische Kutenhart Venn zum verlassenen Reinhardshof. Durch die Täler von Steinbach und Eschbach zum Hilltal und zurück zum Haus Ternell. Schlusseinkehr. Maximal 12 Teilnehmer.
 Anmeldung: sowie Anfragen und Angebote zu Fahrgemeinschaften bis zwei Tage vorher beim Tourenleiter
 Leitung: Joachim Kirmse, 0221 436384, 0177 3560069, joachimkirmse@gmail.com

25.11.18 **Folge der Bahn! Von Rösrath nach Overath**
 TG Länge: 26 Kilometer, Aufstieg: 600 Höhenmeter, Dauer: 7 Stunden
 25 km Falls sie einmal nicht fährt, man kommt auch zu Fuß von Rösrath nach Overath über alle Berge. Aber sie fährt natürlich, die Oberbergische Bahn, und bringt uns erst mal in 20 Minuten vom Kölner Hauptbahnhof zu dem kleinen Haltepunkt Stümpen. Wir wandern ein bisschen durch den östlichen Königsforst um Forsbach herum, erreichen den Bergischen Weg und stapfen durch die steilen Siefen nach Hoffnungsthal. 12 Kilometer sind rum, kleine Pause gefällig? Wir steigen auf nach Egen, erreichen den Bahnhof Honrath (17 Kilometer) und kommen über Naafshäuschen, den X 22, den Kurkölner Weg, ins Naafbachtal und können bei Camping Paul in Viersbrücken Kaffee trinken (23 km). Bis zum Bahnhof Overath ist es jetzt nicht mehr weit und es geht stur bergab. Schlusseinkehr in Overath.
 Treffpunkt: Haltepunkt Stümpen, 9:15 Uhr.
 Anmeldung: Keine Anmeldung erforderlich
 Leitung: Matthias Wegener, 02206 8579350, 0172 251 3030, matthias.wegener@wdr.de

06.12.18 **Nikolauswanderung**
 AD Länge: 10 Kilometer, Aufstieg: 100 Höhenmeter, Dauer: 3 Stunden
 Nähere Angaben zur Nikolauswanderung in der nächsten Ausgabe der gletscherspalten.
 Treffpunkt: Köln Hauptbahnhof
 Anmeldung: Bei Dieter Kretzschmar, 0221 230211, dieter.kretzschmar@dav-koeln.de

07.12.18 **Glühweinabend**
 AG / TG Gemütliches Beisammensein zum Jahresausklang gemeinsam mit der Alpinistengruppe.
 Treffpunkt: ab 19:00 Uhr in der Geschäftsstelle
 Anmeldung: online auf Grund begrenzter Raumkapazität
 Leitung: Peter Hommens, Peter.Hommens@dav-koeln.de, Bernd Kästner, bernd.kaestner@dav-koeln.de

Mehrtagesveranstaltungen

11.11.17 **Weserbergland-Weg Hameln**
 - 12.11.17 Dauer: 2 Tage, Aufstieg: 800 Höhenmeter/Tag,
 TG Tagesdauer: 7 Stunden/Tag
 293 km Samstag, 11.11.17: Von Emmerthal nach Hameln auf dem Weserbergland-Weg Etappe 10 (23 Kilometer, 400 Höhenmeter).
 Blühende Rapsfelder und die Laubfärbung der Wälder im Herbst machen diese Etappe aus. Durch den Höhenzug Hellberg verläuft der XW über Hagenohsen und Völkershäuser nach Hastenbeck. Weiter führt der Weg entlang des Höhenzugs Schecken über weite, offene Wald- und Wiesenwege zum Etappenziel in die Rattenfängerstadt Hameln.

Sonntag, 12.11.17: Von Hameln nach Hessisch Oldendorf auf dem Weserbergland-Weg Etappe 11 (800 Höhenmeter). Durch den Süntel geht es weiter Richtung Norden, wo man auf der hohen Egge den Süntelturm mit seiner angeschlossenen Gastwirtschaft erreicht. Schon kurz danach folgen auf dem Weserbergland-Weg die Hohensteiner Klippen. Ein wirklich sagenhafter Aussichtspunkt mit bester Aussicht lädt direkt auf dem Felsen zu einer Pause ein. Von den Hohensteinklippen führt der Weg weiter bergan, hinunter zur Baxmannbaude. Weiter geht es, an Nierdersachsens einzigem natürlichen Wasserfall vorbei, bis zur Schillat-Höhle. Dann über die Moosköpfe, Rohdental weiter zum Bahnhof Hessisch Oldendorf.
 Abfahrt 11.11.17 Köln Hauptbahnhof 7:30 Uhr, Rückkehr 12.11.17 Köln Hauptbahnhof 19:30 Uhr

Voraussetzungen: Trittsicherheit und gute Wanderkondition für ausgedehnte Touren.

Teilnehmerzahl: 11
 Vorbereitungen: Nicht erforderlich.
 Anmeldung: Bis zum 20.10.17
 Leistung: Anreise und Rückfahrt per Sektionsbus und Auto, Übernachtung, Frühstück/Lunchpaket in Jugendherberge
 Kosten: Circa 30,00 Euro (Übernachtung Frühstück/Lunchpaket) plus Umlage Tourenleiter zuzüglich Fahrtkosten für Reise und ÖPNV (30,00 Euro)
 Leitung: Matthias Övermöhle, 02234 61241, 0171 2204234, matthias.oevermoehle@dav-koeln.de

Januar/ Februar 2018 AG Eisklettern in den Alpen

Dauer: 5 Tage, Aufstieg: 1.000 Höhenmeter/Tag, Tagesdauer: 8-12 Stunden/Tag
 Das Gebiet und der Zeitpunkt der Tour sind bedingungsabhängig und werden gemeinsam festgelegt. Mögliche Gebiete können Kandersteg (Schweiz), Chamonix (Frankreich), Cogne (Italien), Bad Gastein oder Tirol (beide Österreich) sein. Die Schwierigkeiten können sich im Bereich Eis von WI3+ bis WI5+ bewegen. Bedingungsabhängig können auch Drytooling Mixedpassagen vorhanden sein. Die Teilnahme an den Drytoolingtreffen im Duisburger Landschaftspark ist eine gute Vorbereitung. Es handelt sich um eine Gemeinschaftstour. Alle Entscheidungen, auch während der Tour, werden gemeinschaftlich getroffen. Dies setzt voraus, dass bei den Teilnehmer/-innen die erforderlichen Fähigkeiten und Fertigkeiten sowie die erforderliche Ausrüstung und Erfahrungen über den Umgang damit vorhanden sind. Der Organisator übernimmt bei dieser Veranstaltung keine sicherheitsrelevante Verantwortung.

Voraussetzungen: Erfahrungen im Eisklettern, Beurteilung der Lawinenlage, Erfahrung mit Mehrseillängenrouten
 Teilnehmerzahl: 6
 Vorbereitungen: nach Absprache
 Anmeldung: Online nach vorherigem Kontakt mit dem Organisator
 Leistung: Organisation
 Kosten: Reise-, Unterkunfts- und Selbstversorgungskosten
 Organisation: Lukas Müller, 02446 3912, lukas.mueller@dav-koeln.de

Anfang 2018 AG Skibergsteigen

Dauer: 7 Tage, Aufstieg: 2.000 Höhenmeter/Tag
 Etappenweise Alpendurchquerung entlang des Hauptkamms. Diese Tourenwoche soll dazu dienen, Wissen und Erlerntes aus den Kursen zu vertiefen und die Fähigkeiten beim Skibergsteigen und/oder Eisklettern zu festigen. Zielgebiet, Termin und Inhalt werden gemeinschaftlich entsprechend Interesse, Fähigkeiten und Fertigkeiten der Teilnehmer beim Vortreffen beraten und entschieden. Es handelt sich bei dieser Veranstaltung um eine Gemeinschaftstour. Alle Entscheidungen, auch während der Tour, werden gemeinschaftlich getroffen. Dies setzt voraus, dass bei den Teilnehmer/-innen die erforderlichen Fähigkeiten und Fertigkeiten sowie die erforderliche Ausrüstung und Erfahrungen über den Umgang damit vorhanden sind. Der Organisator übernimmt bei dieser Veranstaltung keine sicherheitsrelevante Verantwortung.

Voraussetzungen: alpines Unternehmen mit Anforderungen an skitechnisches Können Off the Road und Teilnahme an diversen Skitourenrennen

Teilnehmerzahl: Sechs

Vorbesprechung: Nach Absprache

Anmeldung: beziehungsweise Registrierung als Interessent/-in online

Leistung: Organisation

Kosten: Anreise, Unterkunft, Verpflegung und Umlage können erst zum Vortreffen in Abhängigkeit vom gewählten Ziel benannt werden


Leitung: Stephan Fieth, 02422 503258, 0177 5644906, stephan.fieth@dav-koeln.de

09.02.18 **Statt Karneval: Wandern im Ösling**

- 12.02.18 Dauer: 4 Tage, Aufstieg: 1.100 Höhenmeter/Tag, Tagesdauer: 5-7 Stunden/Tag

TG

155 km Tagestouren zwischen 24 und 28 Kilometern in den Ausläufern der luxemburgischen Ardennen. Unterkunft in der Jugendherberge Vianen. Abschlussstour auf dem Fred-Welter-Pfad im Müllerthal.

 Anreise: Freitag Abend mit dem Sektionsbus plus eventuell Autos; Fahrgemeinschaften erwünscht.

Voraussetzungen: Kondition für die oben beschriebenen Touren

Teilnehmerzahl: 12

Vorbesprechung: Keine

Anmeldung: und Anzahlung von 30 Euro bei der Tourenleiterin

Leistung: Organisation, Führung, Übernachtung und Halbpension in Mehrbettzimmern

Kosten: Circa 120 Euro für Ü und HP, inc. Lunchpakete, Tourenleitung

Leitung: Martina Röher, 02234 9790555, mroeher@arcor.de

18.02.18 **Schneeschuh-Wandertour im Spitzingbereich**

- 24.02.18 Dauer: 7 Tage, Aufstieg: 1.100 Höhenmeter/Tag, Tagesdauer: 4-8 Stunden/Tag

AG

641 km Die Tour ist ausgebucht, Warteliste!!!

 Es handelt sich bei dieser Veranstaltung um eine Gemeinschaftstour, nicht um eine Führungstour. Alle Entscheidungen während der Tour werden gemeinschaftlich getroffen. Wir werden uns jedoch in einem gemäßigten Schwierigkeitsgrad bewegen und auf lawinengefährdete Bereiche verzichten. Ziel dieser Tour ist das gemeinsame Erleben landschaftlich und alpin interessanter Winterwanderungen. Dabei können wir optional auch auf Gipfel wie die Rotwand (mit 1.885 Metern der höchste Gipfel in diesem Gebiet), Auerspitz, Bodenschneid, Brecherspitz, Jägerkamp, Hochmiesing und andere aufsteigen, je nach Verhältnissen auch die Aiplspitz. Schlafen werden wir in Zimmerlagern auf guten Alpenvereinslütten, die wir nur jeden 2. Tag wechseln werden, sodass wir mehrfach nur mit leichtem Gepäck gehen. Die gemeinsame Anreise ist perfekt mit dem Zug (günstige Gruppentickets) bis Bahnhof Fischhausen-Neuhaus (805 m, am Schliersee) möglich.

Voraussetzungen: Gute Kondition, das persönliche Können, Entscheidungen bezüglich alpiner Gefahren zu treffen und winterliche Schneeschuhwanderungen eigenständig durchzuführen sowie Erfahrungen mit Schneeschuhwanderungen inklusive An-, Abstiegs- und Traversierungspassagen.

Teilnehmerzahl: 7

Vorbesprechung: Ein Vortreffen beim Organisator (gegebenenfalls in Verbindung mit einer gemeinsamen Wanderung im Bergischen Land) ist obligatorisch. Termin nach Absprache.

Anmeldung: Nur online, nach vorherigem Kontakt per E-Mail mit dem Organisator.

Leistung: Organisation

Kosten: Eigene Kosten für Anfahrt, Unterbringung und Verpflegung zuzüglich 50 Euro Anzahlung für die Umlage auf die Kosten der Organisation.


Organisation: Gerd Lorenz, 0175 9900517, fam.gerd.lorenz@t-online.de

11.03.18 **Wie es Euch gefällt**

- 18.03.18 Skiwoche auf dem Kölner Haus für Anfänger und Fortgeschrittene, unter professioneller Anleitung.

TG

674 km Voraussetzungen: Keine

 Teilnehmerzahl: 40

Vorbesprechung: nach Absprache

Anmeldung: Online oder bei Wilhelm Spilles, Anzahlung nach Anforderung direkt ans Kölner Haus

Leitung: Wilhelm Spilles, 02232 210306, wilhelm.spilles@dav-koeln.de

18.03.18 **Wintertrilogie Zugspitze - Freeride + Schneeschuh + Skitour**

- 24.03.18 Dauer: 7 Tage, Aufstieg: 1.000 Höhenmeter/Tag, Tagesdauer: 6 Stunden/Tag

AG

Es handelt sich bei dieser Veranstaltung um eine Gemeinschaftstour. Alle Entscheidungen vor und während der Touren werden gemeinschaftlich getroffen. Wir werden uns 1 1/2 Tage abseits der Piste als Freerider probieren; dann mit Schneeschuhen zwei Tage durch die einsame Bergwelt stapfen und abschließend zwei leichte Skitouren auf winterliche Gipfel probieren. Die Anreise erfolgt in Fahrgemeinschaften. Die Unterbringung ist in einer Ferienwohnung in Heiterwang, Bichlbach oder Berwang geplant. Eine Selbstversorgung hilft uns Kosten zu minimieren und ermöglicht große Flexibilität.

Voraussetzungen: Du solltest auf leichten schwarzen Pisten sicher abfahren können und über eine passable Kondition verfügen. Es erwarten Dich Aufstiege von bis zu 4 Stunden mit circa 250 Höhenmeter/Stunde (Schneeschuhe) beziehungsweise mit circa 350 Höhenmeter/Stunde (Tourenski).

Teilnehmerzahl: 6

Vorbesprechung: Ein Vortreffen wird kurzfristig vereinbart.

Anmeldung: Online bis 01.12.2017

Leistung: Organisation

Kosten: Unterbringung und Selbstversorgung in Ferienwohnung und 2 Tages-Skipass circa 400 Euro (eventuell Leihgebühr Tourenski/Schneeschuhe)


Organisation: Hans-Gerd Ueberberg, 02204 984117, 0177 3566556, ueberberg@t-online.de

31.03.18 **Wie es Euch gefällt**

- 07.04.18 Skiwoche auf dem Kölner Haus für Familien mit schulpflichtigen Kindern.

TG

674 km Voraussetzungen: Keine

 Teilnehmerzahl: 60

Vorbesprechung: Nach Absprache

Anmeldung: Online oder bei Wilhelm Spilles, Anzahlung nach Anforderung direkt ans Kölner Haus

Leitung: Wilhelm Spilles, 02232 210306, wilhelm.spilles@dav-koeln.de

01.04.18 **Mallorca – Auf dem GR 221 durchs Tramuntana Gebirge**

- 07.04.18 Dauer: 7 Tage, Aufstieg: 1.300 Höhenmeter/Tag, Tagesdauer: 6-8 Stunden/Tag

TG

In Etappen quer durch die Serra de Tramuntana: Start der Hütten-tour ist Valdemossa; von dort nach Norden bis nach Lluc. Höhepunkte der Wanderung könnten sein: Gipfelbesteigungen (Ofre, Massanella, Tomir), Küstenwanderung von Sa Calobra, auf dem Pilgerpfad durch die Schlucht Barranc de Biniraix zum Cuber-Stausee. Wir übernachten in preiswerten Berghütten (Übernachtung/Halbpension circa 30 Euro/Tag). Weitere Informationen bei der Tourenleiterin.

Voraussetzungen: Bergerfahrung, Trittsicherheit und Kondition für (zeitweise) Wanderungen mit Gepäck

Teilnehmerzahl: 11

Vorbesprechung: Nach Absprache.

Anmeldung: Online ab sofort, Anzahlung von 100 Euro.

Leistung: Organisation und Tourenleitung; Die Anreise nach Valdemossa wird ausdrücklich nicht vom Kölner Alpenverein organisiert. Alle Teilnehmer/-innen müssen sich selbst um An- und Abreise (Flug) bemühen. Valdemossa ist von Palma aus mit dem Bus in circa 45 Minuten zu erreichen.

Kosten: Unterbringung, Verpflegung, Kostenumlage der Tourenleiterin (circa 60 Euro), zuzüglich persönlicher Kosten wie An- und Abreise, Transferkosten

Leitung: Martina Röher, 02234 9790555, mroeher@arcor.de


21.04.18 **Eifel-Trekking von Monschau-Höfen nach Gemünd**
 - 22.04.18 Dauer: 2 Tage, Aufstieg: 800 Höhenmeter/Tag, Tagesdauer:
 8 Stunden/Tag
 TG
 85 km  Zwei erlebnisreiche Wandertage durch den Nationalpark Eifel mit vielen interessanten Erlebnissen von Geschichte bis Natur. Wir werden unter anderem die Weite und Stille des Nationalparkes, die Staumauer der Rurtalsperre und die Ordensburg Vogelsang mit den Ausblicken über die Eifel erleben. Die Tagesetappen: 26 und 22 Kilometer. Am Samstagabend erwartet uns ein kulinarischer Geheimtipp, wir übernachten in einer Pension in Einruhr.
 Voraussetzungen: Kondition für ausgeschriebene Wanderungen mit Wochenendgepäck
 Teilnehmerzahl: 15
 Vorbesprechung: keine
 Anmeldung: und Anzahlung von 35 Euro bis spätestens 15.02.18
 Leistung: Organisation und Wanderführung, Übernachtung im Doppelzimmer mit Frühstück; Möglichkeit für Lunchpaket vorhanden; Rückfahrt von Gemünd nach Höfen; eigene Anreise mit Auto nach Höfen; Bereitschaft zur Bildung von Fahrgemeinschaften wird vorausgesetzt.
 Kosten: Circa 55 Euro, zuzüglich persönliche Kosten und Kosten der Anreise
 Leitung: Andrea Köhler, andrea.koehler@walktime.de

28.04.18 **KT: Albdraufgänger**
 - 01.05.18 Dauer: 4 Tage, Aufstieg: 1.300 Höhenmeter/Tag.
 AG Schwäbisch in drei Tagen auf gut 100 Kilometern mit 4.200 Höhenmetern Aufstieg: Do mussch schwitza, do gannsch gugga, do gannsch schdauna, do gannsch schwelga! Sportivere und ausichtsreichere Variante des Premiumwanderweges 'Alptraufgänger'.
 Voraussetzungen: Kondition für bis zu 42 Kilometer und 1.900 Höhenmeter am Tag
 Anmeldung: Online
 Leistung: Organisation und Führung
 Kosten: Umlage 30 Euro pro Teilnehmer/-in zuzüglich Fahrt-, Übernachtungs- und Verpflegungskosten
 Leitung: Jens Schumann, 0178 1962007, jens.schumann@dav-koeln.de


28.04.18 **Mosella: Wandern an der Mosel**
 - 29.04.18 Dauer: 2 Tage, Aufstieg: 700 Hm/Tag, Tagesdauer:
 TG 6-7 Std./Tag.
 110 km  Karl Barbuer vertonte, Ausonius dichtete, die Römer liebten sie ... die Mosel. Wir entdecken die Moselromantik bei einer außergewöhnlichen Wochenendwanderung durch wunderschönen Hochwald, wildromantische Bachtäler, verschlafene Moseldörfchen, auf längeren Pfad- und Balkonpassagen mit herrlichen Moselblicken von Treis-Karden nach Bremm. Die Jugendherberge In Cochem bietet uns Unterkunft und wir begleiten den Cochemer Nachtwächter, wenn er mit Laterne, Horn und Hellebarde seine Runde durch die abendliche Altstadt von Cochem dreht und uns allerlei Amüsantes und Wissenswertes aus vergangenen Zeiten erzählt. Zum Ende dieses Wanderwochenendes wartet das Abenteuer Calmont Klettersteig, der mit seiner kühn angelegten Wegführung, vorbei an steilen, felsigen Abhängen, durch die Hänge des steilsten Weinberg Europas führt. Ein Genuss für den trittsicheren und schwindelfreien Wanderer. Zur Belohnung wartet Winzer Franzen hoch oben, in der vielleicht schönsten Aussichtsloge an der ganzen Mosel, mit einer Auswahl seiner Weine aus dem Calmont. Regional eben.
 Voraussetzungen: gute Wanderkondition
 Teilnehmerzahl: 14
 Vorbesprechung: keine
 Anmeldung: Online und Anzahlung von 35 Euro beim Tourenleiter nach Aufforderung
 Leistung: Organisation und Führung durch DAV-Wanderleiter
 Kosten: ca. 50 Euro (bei 15 Personen) für Ü mit VP (Lunchtüte) in MBZ in Jugendherberge, Sessellift, Nachtwächterführung, Kosten des Tourenleiters zuzüglich Kosten der Bahnreise, pers. Kosten
 Leitung: Peter Hommens, Peter.Hommens@dav-koeln.de


05.05.18 **Wanderhöhepunkte im Wittgensteiner Land**
 - 06.05.18 Dauer: 2 Tage, Aufstieg: 600 Höhenmeter/Tag, Tagesdauer:
 TG 5-6 Stunden/Tag.
 125 km  Dieses Wochenende bietet uns mit dem Schiefer- und dem Wisentpfad die schönsten Wanderwege der Region Siegen-Wittgenstein. Der Wittgensteiner Schieferpfad hat eine Gesamtlänge von zirka 14 Kilometern und ist ein erlebnisreicher, naturnaher Rundwanderweg mit teilweise alpinen Pfaden. Zahlreiche idyllische Winkel, reizvolle Aussichten, eindrucksvolle Felsszenarien und Sehenswürdigkeiten zeichnen diesen Prädikatswanderweg aus. Ein überaus spannendes Naturerlebnis bietet der Wisentpfad. Der Rundwanderweg hat eine Gesamtlänge von zirka 16 Kilometern und verläuft überwiegend auf Waldwegen und naturbelassenen Pfaden, die der Wanderung einen Hauch von Abenteuer verleihen. Höhepunkt ist sicherlich der Besuch der Wisent-Welt mit Beobachtung der Wisentherde.
 Voraussetzungen: Kondition für ausgeschriebene Touren
 Teilnehmerzahl: 10
 Vorbesprechung: Nicht erforderlich
 Anmeldung: Online und Anzahlung von 25 Euro bis zum 01.04.18 beim Tourenleiter
 Leistung: Organisation und Führung durch DAV-Wanderleiter, Übernachtung mit Frühstück in Hotel (Bad Berleburg),
 Kosten: Circa 50-60 Euro (einschließlich Tourenleiterkosten), zuzüglich persönlicher Kosten wie Tagesverpflegung und Abendessen, An- und Abreise
 Leitung: Volker Seidel, 02734 478640, 0176 66470198, gvseidel@online.de

10.05.18 **Drei-Tages-Tour in der Rhön**
 - 13.05.18 Dauer: 4 Tage, Aufstieg: 600 Höhenmeter/Tag, Tagesdauer:
 TG 6 Stunden/Tag.
 300 km  Standort-Tour mit Übernachtung in der DAV Hütte (Enzianhütte) Vier Tagestouren (Rundtouren), davon zwei auf die Wasserkuppe sowie Hochrhöner und Kaskadenschlucht. Anreise mit dem Auto in Fahrgemeinschaft (bitte Auto anbieten)
 Voraussetzungen: Trittsicherheit und gute Kondition für Touren bis 600 Höhenmeter und bis zu 25 Kilometer
 Teilnehmerzahl: 11
 Vorbesprechung: Nicht erforderlich
 Anmeldung: Online und Anzahlung von 66 Euro bis zum 01.03.18 beim Tourenleiter.
 Leistung: Organisation und Führung durch DAV-Wanderleiter, 3 Übernachtungen mit Frühstück in Bettenlager (DAV-Hütte)
 Kosten: 78 Euro pro Pers. (einschließlich Tourenleiterkosten), zuzüglich persönlicher Kosten wie Tagesverpflegung und Abendessen, Reisekosten
 Leitung: Matthias Övermöhle, 02234 61241, 0171 2204234, matthias.oevermoehle@dav-koeln.de

10.05.18 **Durchs Land der tausend Berge – Sauerland**
 - 13.05.18 Dauer: 4 Tage, Aufstieg: 500 Höhenmeter/Tag.
 TG Wandern im nördlichen Sauerland.
 100 km  An Christi Himmelfahrt starten wir gemeinsam am Kölner Hauptbahnhof, sind nach zwei Stunden im Wanderheim des Sauerländischen Gebirgsvereins (SGV) in Letmathe und können gleich die erste Runde drehen, mit einer Einkehr beim Linneweber zur Mittagszeit. Weitere Touren führen zur Burg Altena mit der ältesten Jugendherberge der Welt und entlang der ersten Etappe des Fernwanderwegs "Waldroute" bei Iserlohn. Abends können wir in der Nähe des SGV-Heims Essen gehen. Am Samstagabend allerdings möchten wir einen Klassiker gemeinsam kochen: Spaghetti Bolognese; für Vegetarier als Napoli, nach Wunsch mit Pilzen und Salat. Das Frühstück machen wir ohnehin gemeinsam. Am Sonntagmorgen besuchen wir die Dechenhöhle, eine spektakuläre Tropfsteinhöhle zwischen Letmathe und Iserlohn. Es gibt dort auch einen Haltepunkt der Deutschen Bahn, von dem aus wir mittags die Heimreise nach Köln antreten.
 Voraussetzungen: Kondition für die angegebene Strecke, Freude am gemeinsamen Wandern und Kochen
 Teilnehmerzahl: 16
 Vorbesprechung: nach Absprache
 Anmeldung: Bis 01.04.2018, Anzahlung 50 Euro
 Leistung: Organisation Führung, Übernachtung mit Frühstück, Bahnfahrt
 Kosten: Circa 85 Euro
 Leitung: Matthias Wegener, 02206/ 8579350, 0172/251 3030, matthias.wegener@wdr.de, Peter Kux, peter.kux@netcologne.de

20.05.18 **Südtirol – Vinschgau**
 - 27.05.18 Dauer: 8 Tage, Aufstieg: 600 Höhenmeter/Tag, Tagesdauer:
 TG 5-6 Stunden/Tag.
 820 km  Waalwege, Wein, Obst, Genusswandern. Wir unternehmen Touren am Meraner Höhenweg und im Pfoßental, machen einen Abstecher ins Ultental und beschreiten Waalwege. Unser Standquartier ist in Rabland der Rablander Hof.
 Voraussetzungen: Trittsicherheit, Kondition für die ausgeschriebene Tour
 Teilnehmerzahl: 10
 Vorberechnung: Anfang Februar 2018
 Anmeldung: Online bis 01.02.2018, Anzahlung von 100 Euro
 Leistung: Organisation und Wanderführung, Übernachtung mit Halbpension in Einzelzimmer, Doppelzimmer
 Kosten: Circa 550 Euro
 Leitung: Kurt Habersatter, 0221 443962, 0174 6125678, khabersatter@t-online.de


26.05.18 **Kletterwochenende Kimer Dolomiten**
 - 27.05.18 Dauer: 2 Tage.
 AG Gemeinschaftsfahrt unabhängiger Seilschaften in den Hunsrück.
 197 km  Der Organisator übernimmt bei dieser Veranstaltung keine sicherheitsrelevante Verantwortung für die Teilnehmer/-innen. Die Kimer Dolomiten bieten Kletterei vom 3. bis zum 7./8. Grad. Die Touren sind mit Haken abgesichert und können meist von oben Toprope gesichert werden. Ein sehr schönes Anfängerklettergebiet. Der Campingplatz Papiermühle ist sehr schön gelegen und zu den Felsen sind es nur 10 Minuten mit dem Auto. Zelte, Isomatten, Schlafsäcke und andere Ausrüstungsgegenstände sind selber mitzubringen.
 Teilnehmerzahl: 12
 Vorberechnung: Nach Absprache
 Anmeldung: Nur über Online-Formular auf der Webseite
 Leistung: Organisation
 Kosten: Auf Anfrage beim Leiter
 Organisation: Joachim Kirmse, 0221 436384, 0177 3560069, joachimkirmse@gmail.com


30.05.18 **Über Fronleichnam am Spitzing- und Tegernsee**
 - 03.06.18 Dauer: 5 Tage, Aufstieg: 1.000 Höhenmeter/Tag, Tagesdauer:
 TG 6-7 Stunden/Tag.
 650 km  Tagestouren in den Bergen rund um Spitzingsee und Tegernsee in den Bayerischen Voralpen. Wir übernachten in der Albert-Link-Hütte, von wo aus man direkt schöne Touren unternehmen kann.
 Voraussetzungen: Kondition, Trittsicherheit und Schwindelfreiheit für die oben beschriebene Tour.
 Teilnehmerzahl: 12
 Vorberechnung: keine
 Anmeldung: und Anzahlung von 100 Euro bis zum 28.02.18 bei der Tourenleiterin
 Leistung: Organisation, Tourenleitung, Übernachtung und Frühstück im Doppelzimmer, Anreise im Sektionsbus (8 Personen)
 Kosten: Circa 200 Euro
 Leitung: Martina Röher, 02234 9790555, mroeher@arcor.de

Sommer **Granitklettern**
 2018 Dauer: Circa 7 Tage.
 AG Alpines Klettern mit Schwerpunkt Granitklettern. Ziel ist ein Klettercamp in Chamonix. Diese Tourenwoche soll dazu dienen, Wissen und Erlerntes aus den Kursen zu vertiefen und die Fähigkeiten insbesondere beim Felsklettern zu festigen. Zielgebiet, Termin und Inhalt werden gemeinschaftlich entsprechend Interesse, Fähigkeiten und Fertigkeiten der Teilnehmer beim Vortreffen beraten und entschieden. Es handelt sich bei dieser Veranstaltung um eine Gemeinschaftstour. Alle Entscheidungen, auch während der Tour, werden gemeinschaftlich getroffen. Dies setzt voraus, dass bei den Teilnehmer/-innen die erforderlichen Fähigkeiten und Fertigkeiten sowie die erforderliche Ausrüstung und Erfahrungen über den Umgang damit vorhanden sind. Der Organisator übernimmt bei dieser Veranstaltung keine sicherheitsrelevante Verantwortung.

Voraussetzungen: Erfahrungen im alpinen Klettern
 Vorberechnung: nach Absprache
 Anmeldung: beziehungsweise Registrierung als Interessent/-in online
 Leistung: Organisation
 Kosten: Anreise, Unterkunft, Verpflegung und Umlage können erst zum Vortreffen in Abhängigkeit vom gewählten Ziel benannt werden.
 Organisation: Stephan Fieth, 02422 503258, 0177 5644906, stephan.fieth@dav-koeln.de

16.06.18 **Der "KAT"-Walk in den Kitzbüheler Alpen**
 - 23.06.18 Dauer: 8 Tage, Aufstieg: 1.000 Höhenmeter/Tag, Tagesdauer:
 TG 7-8 Stunden/Tag.
 700 km  Laufsteg durch die Kitzbüheler Alpen. "KAT" steht für "Kitzbüheler Alpen Trail", eine etwas über 100 Kilometer lange Wanderung in 6 Etappen durch die überwiegend grünen Berge der Kitzbüheler Alpen. Wir übernachten in Hotels, hilfreiche Geister transportieren unser Gepäck. Was viele nur vom Skilaufen im Winter kennen, lernen wir auf dieser genussreichen Streckenwanderung aus ganz anderen Blickwinkeln kennen, die berühmte Streif-Abfahrtsrennstrecke inbegriffen. Mehr zu dieser und anderen Touren des Wanderleiters unter Wandern mit Mattes.
 Voraussetzungen: Trittsicherheit, abschnittsweise Schwindelfreiheit, Ausdauer, die Tour ist mittelschwer und auch für Einsteiger geeignet.
 Teilnehmerzahl: 8
 Vorberechnung: Samstag, 09.06.2018, Einzelheiten werden bei der Anmeldung mitgeteilt.
 Anmeldung: Online Bis 30.04.2018, Anzahlung 100 Euro
 Leistung: Organisation und Führung.
 Kosten: Circa 500 Euro für Übernachtung und Halbpension, zusätzliche Kosten für Anreise (eventuell Sektionsbus, ansonsten Auto)
 Leitung: Matthias Wegener, 02206/ 8579350, 0172/251 3030, matthias.wegener@wdr.de

16.06.18 **Eifel-Trekking von Gemünd nach Zerkall**
 - 17.06.18 Dauer: 2 Tage, Aufstieg: 450 Höhenmeter/Tag, Tagesdauer:
 TG 7 Stunden/Tag.
 70 km  Zwei erlebnisreiche Wandertage durch den Nationalpark Eifel mit vielen interessanten Erlebnissen von Geschichte bis Natur. Wir werden unter anderem den Wilden Kermet, die Urftalsperre, das Kloster Mariawald und die Farben des Eifeler Buntsandsteingebirges erleben. Zwei Tagesetappen: 25 und 20 Kilometer.
 Am Samstagabend erwartet uns der beschauliche Ort Heimbach, wir übernachten in einem kleinen gemütlichen Hotel.
 Voraussetzungen: Kondition für ausgeschriebene Wanderung mit Wochenendgepäck
 Teilnehmerzahl: 15
 Vorberechnung: Keine
 Anmeldung: Online, Anzahlung von 40 Euro bis spätestens 31.03.18 bei Tourenleiterin
 Leistung: Organisation und Wanderführung, Übernachtung im Doppelzimmer mit Frühstück (Möglichkeit für Lunchpaket vorhanden), Rückfahrt von Zerkall nach Gemünd.
 Kosten: Circa 60 Euro, zzgl. persönliche Kosten und Kosten für An- und Abreise (Bereitschaft zur Bildung von Fahrgemeinschaften wird vorausgesetzt)
 Leitung: Andrea Köhler, andrea.koehler@walktime.de

23.06.18 **Tageswanderungen im Umland von Meran**
 - 01.07.18 Dauer: 9 Tage, Aufstieg: 900 Höhenmeter/Tag, Tagesdauer:
 TG 6-8 Stunden/Tag.
 850 km  Wir fahren am frühen Samstagmorgen mit dem Sektionsbus nach Naturns in unser Ausgangsquartier und wohnen in dem persönlich geführten Hotel Schönblick mit Schwimmbad, Sauna und schöner Liegewiese. Wir wollen uns sportlich betätigen, aber auch die Schönheit der Natur genießen und uns erholen. Von unserem Hotel aus unternehmen wir wetterabhängig diverse Tageswanderungen (zum Beispiel auf dem Meraner Höhenweg, im Martelltal, Schnalstal und/oder Ultental). Auch ein Gipfel wie der Naturnser Hochwart und eine Besichtigung von Schloss Juval gehören mit zum Programm. Am späten Sonntagabend kehren wir nach einer erlebnisreichen Woche wieder nach Köln zurück.

Voraussetzungen: Bereitschaft zur Übernachtung in Doppelzimmern, Einzelzimmer nur nach Verfügbarkeit, Schwindelfreiheit für leicht ausgesetzte Bergwege.

Teilnehmerzahl: 8

Vorbesprechung: Nach Absprache

Anmeldung: Online, bis 15. März nach Rücksprache mit dem Tourenleiter, Anzahlung von 300 Euro

Leistung: 8 Übernachtungen mit Halbpension, Hin- und Rückfahrt mit dem Sektionsbus, Nutzung Sektionsbus vor Ort und Seilbahnfahrten

Kosten: Maximal 600 Euro, abhängig von der Teilnehmerzahl

Leitung: Volker Potreck, 02202 83732, 01575 3080837, volker.potreck@dav-koeln.de

Teilnehmerzahl: 8

Vorbesprechung: Nach Absprache

Anmeldung: Nur über Online-Formular auf der Webseite. Infos zu Zahlungsbedingungen nach Teilnahmebestätigung durch den Tourenleiter.

Leistung: Es gelten die offizielle Leistungsbeschreibung des DAV Summit Club und die allgemeinen Geschäftsbedingungen.

Kosten: Für 12 Tage: Sonderpreis 926 Euro (inklusive Verpflegung/Übernachtung in Zelten und Tourenleiterkosten) plus Nebenkosten (zirka 75 Euro) plus Flugkosten (zirka 400 Euro Wert Vorjahr)

Leitung: Andreas Borchert, 0214 6026880, andreas.borchert@dav-koeln.de

28.06.18 **Training in Fels + Eis**

- 02.07.18 Dauer: 5 Tage.

AG Diese Trainingstage dienen dazu, die persönlichen Fähigkeiten in Fels und Eis zu vertiefen und das Wissen für das anspruchsvolle Bergsteigen zu festigen. Es handelt sich bei dieser Veranstaltung um eine Gemeinschaftstour. Alle Entscheidungen, auch während einer Tour, werden gemeinschaftlich getroffen. Wir treffen uns für einen Tag an der Legowand in Lindlar und verbringen wenig später zirka dreieinhalb Tage in der Silvretta oder im Ortlergebiet. Dort finden wir hinreichend Übungsgelände, um unserer Fertigkeiten für das anspruchsvolle Bergsteigen zu trainieren. In einer zünftigen Berghütte finden wir ausreichend Zeit, die theoretischen Grundlagen wie Wetter, Orientierung oder Tourenplanung zu beleuchten. Die Anreise erfolgt in Fahrgemeinschaften, die Unterbringung in einer Alpenvereinshütte im Lager mit Halbpension.

Voraussetzungen: Inhalte des Fortgeschrittenenkurs Bergsteigen: Gehen im weglosen, auch steilen Gelände; Sicherungstechniken in steileren Passagen und leichten Kletterstellen bis zum III. Schwierigkeitsgrad UIAA (auch mit Steigeisen); Steigeisen- und Pickeltechnik in steilen Firnpassagen und auf leichten Gletschern; Seilschaft auf dem Gletscher und Spaltenbergung als Selbst- und Kameradenrettung.

Teilnehmerzahl: 5

Vorbesprechung: Ein Vortreffen wird nach Anmeldung kurzfristig vereinbart und findet als Trainingstag an der Legowand in Lindlar statt.

Anmeldung: online bis 01.04.2018

Leistung: Organisation

Kosten: Unterkunfts- und Selbstversorgungskosten zirka 300 Euro

Leitung: Hans-Gerd Ueberberg, 02204 984117, 0177 3566556, ueberberg@t-online.de

03.07.18 **Korsika – GR 20 Nord (schwere Variante)**


- 15.07.18 Dauer: 12 Tage, Aufstieg: 1.500 Höhenmeter/Tag, Tagesdauer: 12 Stunden/Tag.

AG Korsika – das Gebirge im Meer – ist mit den traumhaften Stränden und Gebirgen eine der schönsten Inseln im Mittelmeer. Der Weitwanderweg GR 20 von Nord nach Süd zählt zu den schwersten Weitwanderwegen Europas. Wir werden die nördliche, alpine Variante durchlaufen, die konditionell im anspruchsvollen Gelände sehr herausfordernd sein kann! Dazu zählt auch die Besteigung der höchsten Gipfel Korsikas abseits des GR 20: Monte Cinto (2.706 m), Paglio Orba (2.520 m), Monte Rotondo (2.622 m) und Monte d'Oro (2.389 m). Wir übernachten in Zweipersonenzelten mit Isomatten bei den Hütten. Verpflegung auf den Hütten. Die Reise wird im Auftrag des Kölner Alpenvereins vom DAV Summit Club durchgeführt. Nach der Tour besteht für jeden Teilnehmer die Möglichkeit einer individuellen Anschlussbuchung. Infos beim Tourenleiter.

Voraussetzungen: Alpine Erfahrung, ausgezeichnete Kondition, Vertrautheit mit exponiertem Gelände, gute Trittsicherheit und Schwindelfreiheit, Erfahrung mit leichten Kletterstellen (I-II), SAC-Wanderskala T4 (Alpinwandern).

08.07.18 **Bergwanderungen rund um den Achensee**

- 15.07.18 Dauer: 8 Tage, Aufstieg: 900 Höhenmeter/Tag, Tagesdauer: 6 Stunden/Tag.

TG 670 km  Herrliche Bergwanderungen durch Täler, über Bergrücken und auf Gipfel rund um den Achensee. Meist mittelschwere Bergwanderungen in einer Höhe von 900 bis 2.300 Metern mit festem Standortquartier (Hotel) am Achensee. Diese Bergwanderwoche wendet sich an Mitglieder der Generation 50+.

Voraussetzungen: Trittsicherheit, Schwindelfreiheit und entsprechende Kondition.

Teilnehmerzahl: 8

Vorbesprechung: Nach Absprache

Anmeldung: Online, nach Rücksprache mit der Tourenleiterin. Anzahlung von 200 Euro bis 30.03.18 bei der Tourenleiterin

Leistung: Organisation und Führung, Übernachtung mit Halbpension (plus) in einem guten Hotel (Partnerhotel des DAV-Summit-Clubs) mit Wellnessbereich

Kosten: Zirka 590 Euro für Übernachtung mit Halbpension im Doppelzimmer, 650 Euro im Einzelzimmer; eventuell 32 Euro für 2 Bergbahnfahrten.

Leitung: Meike Heinrichs, 02236 67589, 01575 1660212, meike.heinrichs@gmx.de

09.07.18 **Allgäuer Hochalpen mit Heilbronner Weg**

- 15.07.18 Dauer: 7 Tage, Aufstieg: 1.000 Hm/Tag, Tagesdauer: 7 Std./Tag.

TG 584 km Den Auftakt macht eine 3-tägige Durchquerung der Allgäuer Hochalpen auf dem Heilbronner Weg. Dieser anspruchsvolle Höhenweg bietet eine der schönsten Gratüberschreitungen alpenweit und begeistert und fasziniert fortgeschrittene Wanderer. Passen die Verhältnisse können wir noch das Hohe Licht und die Mädelegabel besteigen. Übernachtung in Hütten. Landschaftlicher Hochgenuss ist hier garantiert. Im Anschluss daran genießen wir die Vorzüge eines festen Quartiers im Raum Oberstdorf und werden die schönsten Ziele der Umgebung als Tageswanderung je nach Verhältnissen und Bedingungen erkunden.

Voraussetzungen: Trittsicherheit, Schwindelfreiheit, sehr gute Kondition für ca. 9 Std und bis ca. 1.500 Hm/Tag, Freude am sportlichen Tun.

Teilnehmerzahl: 8

Vorbesprechung: nach Absprache

Anmeldung: Online und Anzahlung von 50 Euro nach Anmeldebekräftigung beim Tourenleiter

Leistung: Organisation und Führung durch DAV-Wanderleiter

Kosten: ca. 300-350 Euro für Kosten des Tourenleiters, Übernachtung auf Hütten und Pension) zuzügl. eigene Anreise

Leitung: Volker Seidel, gvseidel@online.de

15.07.18 **Chiemgau – Perle des Voralpenlandes**

Dauer: 7 Tage, Aufstieg: 1.000 Höhenmeter/Tag, Tagesdauer: 4-8 Stunden/Tag.

TG

670 km



Bei dieser Standortwanderung werden nach dem Duo-Prinzip jeden Tag zwei Wanderungen mit unterschiedlichen Schwerpunkten angeboten. Ob eher alpine Herausforderung oder kultureller Input die Wanderung prägen soll, kann von jedem Teilnehmer jeden Tag neu entschieden werden. Beispieltouren Alpin/Sportiv: Tageswanderung Wilder Kaiser; Schloss Hohenaschau–Kampenwand Ostgipfel–Maximiliansweg–Marquartstein; Sachrang–Spitzsteinhaus–Altkaseralm–Spitzstein–Sachrang. Beispieltouren Kulturell: Prien Bootsfahrt nach Herrenchiemsee–Schlossbesichtigung–Rundweg Herreninsel–Bootsfahrt Fraueninsel (eventuell Klosterbesichtigung und Einkehr Gasthof zur Linde)–Rückfahrt Prien; Moorwanderung im Naturschutzgebiet Kendlmühlfilzen–Besuch des Bayerischen Moor- und Torfmuseums Rottau. Welche Touren tatsächlich angeboten werden können, hängt von den Wetterbedingungen vor Ort ab. Unterbringung im schönen und preiswerten Gasthof "Zum Ott" in Staudach-Egerndach.

Voraussetzungen: Alpine Erfahrung, Trittsicherheit, Schwindelfreiheit

Teilnehmerzahl: 16

Vorbesprechung: Termin nach Absprache

Anmeldung: Nur online bis 16.05.2018 mit Anzahlung von 80 Euro

Leistung: Organisation und Tourenleitung durch DAV-Wanderleiter, Übernachtung in Doppelzimmer und Halbpension im Gasthof (Einzelzimmerzuschlag zirka 70 Euro)

15.07.18 **Auf dem Bärenrek im Berner Oberland**

- 21.07.18 Dauer: 7 Tage, Aufstieg: 1.000 Höhenmeter/Tag, Tagesdauer: 7 Stunden/Tag.

TG

650 km



Das weltberühmte Dreigestirn Eiger, Mönch und Jungfrau liegt am Weg. Der Bärenrek durchs Berner Oberland ist in allen Abschnitten spektakulär. Eine grandiose, ursprüngliche Bergwelt, pittoreske Holzhäuschen, Wasserfälle, wir erkunden Grindelwald, trinken auf der Rotstockhütte Kaffee, verweilen am malerischen Oeschinensee und erreichen schließlich wieder mit Postbus und Bahn unseren Ausgangspunkt. Übernachtet wird in Doppelzimmern, in Berggasthöfen, im Naturfreundehaus, im Sportchalet und im Hotel. Die Anreise erfolgt mit dem Sektionsbus oder in Fahrgemeinschaften

Voraussetzungen: Trittsicherheit, Schwindelfreiheit und Kondition für diese mittelschwere Tour. Das Gepäck müssen wir selbst tragen.

Teilnehmerzahl: 7

Vorbesprechung: Im Rahmen einer kleinen Wanderung am Sonntag, 10.06.18

Anmeldung: Anzahlung 100 Euro bis 30.04.2018 beim Tourenleiter

Leistung: Organisation, Führung

Kosten: Zirka 500,00 Euro für Anreise, Übernachtung/ Frühstück, Seilbahnen

Leitung: Matthias Wegener, 02206/ 8579350, 0172/251 3030, matthias.wegener@wdr.de

28.07.18 **Durch Zahmen und Wilden Kaiser**

-04.08.18 Dauer: 8 Tage, Aufstieg: 1.000 Hm/Tag, Tagesdauer: 7-8 Std./Tag.

TG / AG

700 km

Klein, aber fein: das Kaisergebirge - die Zacken in der Krone Tirols. Eine kaiserliche Runde für den gehobenen Bergwandergenuss mit spektakulären Blicken auf die Zacken des Kaisers, an denen Alpingeschichte geschrieben wurde. Einige dieser Gipfel werden wir besteigen, andere überschreiten, manche nur von unten ehrfürchtig betrachten können. Auf der einen Seite der Zahme Kaiser mit seinen runden Hügeln, zerfurchten Hängen und Bergkuppen, auf der anderen Seite der Wilde Kaiser, ein grandioses Chaos aus himmelstürmenden Wänden, düsteren Hochkaren und zerrissenen Graten. Ein Kontrast mit besonderem Reiz. DAV-Bergwegeklassifikation: Mittelschwere bis schwere Bergwege (rot-schwarz, T3-T4) Es handelt sich bei dieser Veranstaltung um eine Gemeinschaftstour. Alle Entscheidungen, auch während der Tour, werden gemeinschaftlich getroffen. Dies setzt voraus, dass bei den Teilnehmer/innen die erforderlichen Fähigkeiten und Fertigkeiten sowie die erforderliche Ausrüstung und Erfahrungen über den Umgang damit vorhanden sind. Der Organisator übernimmt bei dieser Veranstaltung keine sicherheitsrelevante Verantwortung.

Voraussetzungen: absolute Schwindelfreiheit und Trittsicherheit, gute Kondition; für die mit Drahtseilen versicherten Schlüsselpassagen (Eggersteig, Jubiläumsteig, Widauer Steig) ist das Tragen von Stein Schlaghelm und Klettersteigset obligatorisch.

Teilnehmerzahl: 7

Vorbesprechung: bei einer Wanderung am Rhein (Boppard), Termin wird zeitnah mitgeteilt.

Anmeldung: Online nach vorheriger Kontaktaufnahme mit dem Organisator und Anzahlung von 150 Euro bis zum 30.06.18

Leistung: Organisation durch DAV-Wanderleiter, Ü und F in (MBZ) in DAV-Hütten und Privathütten, Talfahrt Kaiserlift

Kosten: Ca. 280 Euro (einschl. Kosten des Organisations), zuzügl. persönl. Kosten wie Tagesverpflegung, Abendessen, Anreise

Organisation: Peter Hommens, Peter.Hommens@dav-koeln.de

29.07.18 **Bergwandern am Dachstein**

- 08.08.18 Dauer: 10 Tage, Aufstieg: 700 Höhenmeter/Tag, Tagesdauer:

TG

770 km



5-7 Stunden/Tag.

Abwechslungsreiche Bergwanderungen im Dachsteingebiet, im Gosauskamm und in den angrenzenden Niederen Tauern; leichte bis - mittelschwere Bergwanderungen mit Blick auf den Dachstein in einer Höhe zwischen 1.200 und 2.700 Metern mit festem Standquartier (Hotel) in Ramsau am Dachstein. Diese Tour wendet sich in erster Linie an Mitglieder der Generation 50+, sofern die genannten Voraussetzungen erfüllt werden.

Voraussetzungen: Trittsicherheit, Schwindelfreiheit

Teilnehmerzahl: 12

Vorbesprechung: Nach Absprache

Anmeldung: Online und Anzahlung von 100 Euro bis 31.03.18 beim Tourenleiter

Leistung: Organisation, Führung durch DAV-Wanderleiter, Halbpension

Kosten: Zirka 650 Euro

Leitung: Dieter Kretzschmar, 0221 230211, dieter.kretzschmar@dav-koeln.de, Harald Dierbach, 02238 54260, harald.dierbach@freenet.de

11.08.18 **Valle Maira (Piemont)**

- 18.08.18 Dauer: 8 Tage, Aufstieg: 1.200 Höhenmeter/Tag, Tagesdauer: 5-7 Stunden/Tag.

AG

1.100 km



Anspruchsvolle Bergwanderungen mit Gipfeln zwischen 2.600 und 3.100 Metern. Tagestouren mit Festquartier in der Pensione Ceaglio.

Voraussetzungen: Trittsicherheit, Schwindelfreiheit und gute Kondition für Aufstiege bis zu 400 Höhenmeter pro Stunde

Teilnehmerzahl: 9

Vorbesprechung: Bei der Vorstellung der Touren am 07.02.2018 in der Geschäftsstelle

Anmeldung: Online und Anzahlung von 100 Euro bis 01.05.2018

Leistung: Führung und Organisation

Kosten: Zirka 500 Euro für Übernachtung und Halbpension im Doppelzimmer Chalet

Leitung: Kurt Habersatter, 0221 443962, 0174 6125678, khabersatter@t-online.de

11.08.18 **Hüttentour im Tannheimer Tal**

- 17.08.18 Dauer: 7 Tage, Aufstieg: 1.500 Höhenmeter/Tag, Tagesdauer: 8 Stunden/Tag.

AG

620 km



DAV-Hüttentour mit drei Übernachtungen – zuerst in der Kissingerhütte und anschließend drei Übernachtungen in der Landsberger Hütte. Anspruchsvolle Tageswanderungen von den Hütten aus mit abendlicher Rückkehr. Mögliche Ziele sind Breitenberg, Aggenstein, Krinzenspitze, Höhenrundweg um den Vilsalpsee, Lachenspitze und Sulzspitze.

Voraussetzungen: Alpine Erfahrungen mit sehr guter Kondition und Trittsicherheit, da wir 1.500 Höhenmeter pro Tag gehen.

Teilnehmerzahl: 9

Vorbereitung: Vortour im Siebengebirge mit ca. 1.500 Höhenmeter und 8 Stunden und Vorbereitung zirka sechs Wochen vor der Tour.

Anmeldung: Bis zum 01. Mai 2018 auf der Homepage des DAV (Alpinistengruppe). Anzahlung von 100 Euro nach Anmeldung. Rest vier Wochen vor der Tour.

Leistung: Organisation und Führung, Übernachtung mit Frühstück in den beiden DAV-Hütten im Mehrbettlager.


Kosten: Zirka 144 Euro für Zimmerlager mit Frühstück, Umlage für Tourenleiter zirka 30 Euro pro Person zuzüglich Eigenanreise, wenn möglich in Fahrgemeinschaften.

Leitung: Matthias Övermöhle, 02234 61241, 0171 2204234, matthias.oevermoehle@dav-koeln.de

12.08.18 Im Bergsee: Paradies von Hütte zu Hütte

- 19.08.18 Dauer: 8 Tage, Aufstieg: 1.000 Höhenmeter/Tag, Tagesdauer: 8 Stunden/Tag

TG

800 km 

Sie heißen zwar Niedere Tauern, aber am Hochgolling geht es bis über 2.800 Meter hoch, und so müssen wir auf dieser wildromantischen Hüttentour für Bergerfahrene in den Schladminger Tauern auch ordentlich rauf und runter wandern. Beeindruckend sind die Wildbäche mit ihren rauschenden Kaskaden, spektakulär sind die vielen Seen am Wegesrand und geradezu ein Weltwunder ist der einmalige Klafferkessel kurz vor Ende der Tour, in den unzählige Gewässer eingelagert sind. Viele blaue Perlen sind zwischen zwei Scharfen gekullert: traumhaft!

Voraussetzungen: Eine mittelschwere Tour (T 3) für bergerfahrene Wanderinnen und Wanderer, Schwindelfreiheit, Trittsicherheit und gute Kondition sind erforderlich.

Teilnehmerzahl: 8

Vorbereitung: 08.07.18, Einzelheiten folgen bei der Anmeldung.

Anmeldung: Bis zum 01.07.18 beim Tourenleiter, 50 Euro Anzahlung

Leistung: Organisation, Führung


Kosten: Zirka 300 Euro ohne Anreise

Leitung: Matthias Wegener, 02206/ 8579350, 0172/251 3030, matthias.wegener@wdr.de

18.08.18 Auf dem Karnischen Höhenweg

- 26.08.18 Dauer: 9 Tage, Aufstieg: 1.250 Höhenmeter/Tag, Tagesdauer: 7-8 Stunden/Tag

TG

830 km 

Diese Hüttentour verläuft größtenteils auf dem Friedensweg auf der Grenze zwischen Österreich und Italien. Der alpine Höhenweg führt durch ein landschaftlich überaus schönes und abwechslungsreiches Gebiet und folgt dem Kammverlauf der Karnischen Alpen. Im Norden das prämierte Lesachtal, im Süden die Sextener Dolomiten versprechen bei guten Verhältnissen hervorragende Aussichten. Wir starten am Samstagmittag in Silian und beenden die Tour auf der Zollnersee-Hütte, von wo wir Sonntag in aller Frühe mit einem Taxi nach Kötschach-Mauthen fahren. Eine gemeinsame Bahnfahrt ist erwünscht.

Voraussetzungen: Bergerfahrung, Trittsicherheit und Kondition für die beschriebene Tour, Teilnahme an einer Mittelgebirgswanderung nach Absprache.

Teilnehmerzahl: 8

Vorbereitung: Nach Absprache

Anmeldung: Anzahlung von 60 Euro bis 23.03.18 bei der Tourenleiterin

Leistung: Organisation, Führung


Kosten: Zirka 420 Euro für Übernachtung/Halbpension zuzüglich Fahrkosten, Unterbringung und Verpflegung; zuzüglich zirka 60 Euro für Tourenleitung

Leitung: Martina Röher, 02234 9790555, mroehrer@arcor.de

25.08.18 Kletterwochenende Morgenbachtal

- 26.08.18 Dauer: 2 Tage.

AG

187 km 

Gemeinschaftsfahrt unabhängiger Seilschaften in den Hunsrück. Die Organisatorin übernimmt bei dieser Veranstaltung keine sicherheitsrelevante Verantwortung für die Teilnehmer/-innen. Die Vielzahl der Felsen und Routen haben das Morgenbachtal zu einem begehrten Kletterrevier des Rhein-Main-Ballungsraumes gemacht. Die unterschiedlichen Routen erlauben Anfängern wie Fortgeschritten ein weites Betätigungsfeld. Unterkunft Zeltplatz.

Teilnehmerzahl: 12

Vorbereitung: Nach Absprache

Anmeldung: Nur über Online-Formular auf der Webseite bis zum 06.08.2018

Leistung: Organisation

Kosten: Auf Anfrage bei der Organisatorin

Organisation: Petra Berg, 0177 8903084, wendo-petra-berg@web.de

25.08.18 Durch Zahmen und Wilden Kaiser

- 01.09.18 Dauer: 8 Tage, Aufstieg: 1.000 Höhenmeter/Tag, Tagesdauer: 7-8 Stunden/Tag

TG

700 km 

Klein, aber fein: das Kaisergebirge – die Zacken in der Krone Tirols. Eine kaiserliche Runde für den gehobenen Bergwandergenuss mit spektakulären Blicken auf die Zacken des Kaisers, an denen Alpingeschichte geschrieben wurde. Einige dieser Gipfel werden wir besteigen, andere überschreiten, manche nur von unten ehrfürchtig betrachten können. Auf der einen Seite der Zahme Kaiser mit seinen runden Hügeln, zerfurchten Hängen und Bergkuppen, auf der anderen Seite der Wilde Kaiser, ein grandioses Chaos aus himmelstürmenden Wänden, düsteren Hochkaren und zerrissenen Graten. Ein Kontrast mit besonderem Reiz. Die Tour wird parallel in der Tourengruppe angeboten. DAV-Bergwegklassifikation: Mittelschwere bis schwere Bergwege (rot-schwarz, T3-T4).

Es handelt sich bei dieser Veranstaltung um eine Gemeinschaftstour. Alle Entscheidungen, auch während der Tour, werden gemeinschaftlich getroffen. Dies setzt voraus, dass bei den Teilnehmer/-innen die erforderlichen Fähigkeiten und Fertigkeiten sowie die erforderliche Ausrüstung und Erfahrungen über den Umgang damit vorhanden sind. Der Organisator übernimmt bei dieser Veranstaltung keine sicherheitsrelevante Verantwortung.

Voraussetzungen: absolute Schwindelfreiheit und Trittsicherheit, gute Kondition; für die mit Drahtseilen versicherten Schlüsselpassagen (Eggersteig, Jubiläumsteig, Widauer Steig) ist das Tragen von Stein Schlaghelm und Klettersteigset obligatorisch

Teilnehmerzahl: 7

Vorbereitung: Bei einer Wanderung am Rhein (Boppard), Termin wird zeitnah mitgeteilt.

Anmeldung: Online auf der Seite der Tourengruppe nach vorheriger Kontaktaufnahme mit dem Tourenleiter bis sechs Wochen vor Start der Tour

Leistung: Organisation durch DAV-Wanderleiter, Übernachtung und Frühstück in Mehrbettzimmern in DAV-Hütten und Privathütten, Talfahrt Kaiserlift


Kosten: Zirka 280 Euro (Tourenleiterkosten eingeschlossen), zuzüglich persönlicher Kosten wie Tagesverpflegung, Abendessen, Anreise

Organisation: Peter Hommens

25.08.18 Bergisches Trekking – Rund um Lindlar

- 26.08.18 Dauer: 2 Tage, Aufstieg: 600 Höhenmeter/Tag, Tagesdauer: 8 Stunden/Tag

TG

30 km 

Der Kreis um Lindlar im Oberbergischen heißt L-Weg, ist 55 Kilometer lang und weist 1.200 Höhenmeter auf. Wir beginnen – anreisend mit Bahn und Bus – an Schloss Ehreshoven in Engelskirchen, überqueren die Agger auf der feinen Hängebrücke Kastor, steigen auf nach Hohkeppel, und dort beginnt unsere zweitägige Runde mit herrlichen Aussichten aufs Bergische Land. Übernachten werden wir im Bergischen Campingpark in Oberbüschem, in Schlaffässern und anderen originellen Unterkünften, am Abend sitzen wir am Lagerfeuer, und am nächsten Morgen wandern wir nach dem leckeren Frühstück in der Gaststätte "Beim Matthes" weiter zurück zum Ausgangspunkt. Unterstützt werden wir bei dieser Tour von der Lindlar-Touristik und wir werden unterwegs einiges über Land und Leute erfahren, wenn wir uns genauer mit der Grauwacke, den Steinbrüchen und ihrer Bedeutung für die Region befassen.

Voraussetzungen: Spaß an dieser Art des Unterwegsseins. Freude, mit einer Gruppe Gleichgesinnter die nähere Heimat aus eigener Kraft zu erkunden. Kondition für die ausgeschriebene Strecke.

Teilnehmerzahl: 12
Vorbereitung: Keine
Anmeldung: Bis zum 31.07.18
Leistung: Führung, Unterkunft mit Verpflegung, Besichtigungen
Kosten: ca. 50 Euro (ohne Anreise)
Leitung: Matthias Wegener, 02206 8579350, 0172 2513030, matthias.wegener@wdr.de

Kosten: 80 Euro, zuzüglich persönliche Kosten und eigene Kosten für Anfahrt
Leitung: Andrea Köhler, andrea.koehler@walktime.de

01.09.18 **Hüttenwanderung in den Dolomiten**

- 09.09.18 Dauer: 9 Tage, Aufstieg: 1.000 Höhenmeter/Tag, Tagesdauer: 6-8 Stunden/Tag.
TG 850 km Wir beginnen unsere Tour in einem schön gelegenen Almgasthof oberhalb von Völs am Schlern, erkunden am nächsten Tag die nähere Umgebung und wandern an den Folgetagen weiter über den Tschafon in den Rosengarten und über den Malignon Pass zur Seiser Alm. Nach einer aussichtsreichen Almwanderung ist der Schlern unser nächstes Ziel. Wir hoffen, dass wir nach einer Übernachtung im Hüttenhaus am nächsten Morgen einen eindrucksvollen Sonnenaufgang auf dem Gipfel erleben können. Von hier aus kehren wir zum Ausgangspunkt zurück. Nach hoffentlich gutem Wetter unterwegs nutzen wir unseren Reservetag zur Erholung. Die Abfahrt von Köln aus erfolgt am frühen Samstagmorgen, die Rückkehr am späten Sonntagabend.

Voraussetzungen: Bereitschaft zur Übernachtung in Matratzenlagern, Tritt- und Schwindelfreiheit für leicht ausgesetzte Bergwege.

Teilnehmerzahl: 8
Vorbereitung: Nach Absprache
Anmeldung: Bis 15. März nach Rücksprache mit dem Tourenleiter, Anzahlung von 300 Euro

Leistung: 8 Übernachtungen mit Halbpension, Hin- und Rückfahrt mit dem Sektionsbus, Umlage Wanderleiter

Kosten: zirka 550 Euro
Leitung: Volker Potreck, 02202 83732, 01575 3080837, volker.potreck@dav-koeln.de

25.08.18 **Durch Zahnen und Wilden Kaiser**

- 01.09.18 Dauer: 8 Tage, Aufstieg: 1.000 Höhenmeter/Tag, Tagesdauer: 7-8 Stunden/Tag.
TG 700 km Klein, aber fein: das Kaisergebirge – die Zacken in der Krone Tirols. Eine kaiserliche Runde für den gehobenen Bergwandelgenuss mit spektakulären Blicken auf die Zacken des Kaisers, an denen Alpingeschichte geschrieben wurde. Einige dieser Gipfel werden wir bestiegen, andere überschreiten, manche nur von unten ehrfürchtig betrachten können. Auf der einen Seite der Zahne Kaiser mit seinen runden Hügeln, zerfurchten Hängen und Bergkuppen, auf der anderen Seite der Wilde Kaiser, ein grandioses Chaos aus himmelstürmenden Wänden, düsteren Hochkaren und zerrissenen Graten. Ein Kontrast mit besonderem Reiz. DAV-Bergwegklassifikation: Mittelschwere bis schwere Bergwege (rot-schwarz, T3-T4). Es handelt sich bei dieser Veranstaltung um eine Gemeinschaftstour. Alle Entscheidungen, auch während der Tour, werden gemeinschaftlich getroffen. Dies setzt voraus, dass bei den Teilnehmer/-innen die erforderlichen Fähigkeiten und Fertigkeiten sowie die erforderliche Ausrüstung und Erfahrungen über den Umgang damit vorhanden sind. Der Organisator übernimmt bei dieser Veranstaltung keine sicherheitsrelevante Verantwortung.

Voraussetzungen: absolute Schwindelfreiheit und Trittsicherheit, gute Kondition; für die mit Drahtseilen versicherten Schlüsselpassagen (Eggersteig, Jubiläumsteig, Widauer Steig) ist das Tragen von Steinschlaghelm und Klettersteigset obligatorisch.

Teilnehmerzahl: 7
Vorbereitung: bei einer Wanderung am Rhein (Boppard), Termin wird zeitnah mitgeteilt.

Anmeldung: Online nach vorheriger Kontaktaufnahme mit dem Organisator und Anzahlung von 150 Euro bis zum 30.06.18
Leistung: Organisation durch DAV-Wanderleiter, Übernachtung und Frühstück in Mehrbettzimmern in DAV-Hütten und Privathütten, Talfahrt Kaiserlift

Kosten: Zirka 280 Euro (einschließlich Kosten des Organisators), zuzüglich persönliche Kosten wie Tagesverpflegung, Abendessen, Anreise

Organisation: Peter Hommens, 0221 3908690, 0178 1584830, peter.hommens@dav-koeln.de

15.09.18 **Wandern und Baden in den Kykladen**

- 22.09.18 Dauer: 8 Tage, Aufstieg: 600 Höhenmeter/Tag, Tagesdauer: 4-6 Stunden/Tag.
TG Andros ist die zweitgrößte und grünste Insel in der südlichen Ägäis, 40 Kilometer lang, 17 Kilometer breit, vier Bergrücken ziehen sich von Südwest nach Nordost. Der Profitis Ilias ist mit knapp 1.000 Metern die höchste Erhebung. Durch dieses weitgehend als Naturschutzgebiet ausgewiesene Gebirge zieht sich die 100 Kilometer lange "Andros Route", die zu den "Leading Quality Trails of Europe" zählt. Wir beginnen unsere Reise in Athen mit einer privaten Stadtführung, werden am nächsten Morgen in zwei Stunden mit der Fähre übersetzen und dann unser Standort-Quartier beziehen. Es folgen zwei abwechslungsreiche Wanderungen, dann legen wir einen Badetag ein, und anschließend durchstreifen wir wieder zwei Tage lang die Insel mit ihren vielfältigen Spuren einer reichen Geschichte.

Voraussetzungen: Leichte bis mittelschwere Wanderungen, die Trittsicherheit, abschnittsweise Schwindelfreiheit und solide Kondition erfordern.

Teilnehmerzahl: 12
Vorbereitung: 01.09.18, Einzelheiten folgen bei der Anmeldung
Anmeldung: Bis zum 01.07.18 beim Tourenleiter, 150 Euro Anzahlung

Leistung: Führung, Organisation (in Zusammenarbeit mit einem Projektteam auf Andros), Die Anreise nach Athen wird ausdrücklich nicht vom Kölner Alpenverein organisiert. Alle Teilnehmer/-innen müssen sich selbst um An- und Abreise (Flug) bemühen. Treffpunkt in Athen.

Kosten: zirka 600 Euro mit Halbpension
Leitung: Matthias Wegener, 02206 8579350, 0172 251 3030, matthias.wegener@wdr.de

31.08.18 **Maare, Flüsse, Burgen – in und um Manderscheid**

- 02.09.18 Dauer: 3 Tage, Aufstieg: 750 Höhenmeter/Tag, Tagesdauer: 7-8 Stunden/Tag.
TG 130 km Zwei Wandertage im Gebiet um Manderscheid. Wir erwandern nur mit Tagesgepäck Maare und Gipfel und sind auch entlang kleiner Flüsse, wie der Kleinen Kyll und der Lieser unterwegs. Zum Abschluss des ersten Tages werden wir die Ruinen der Manderscheider Ober- und Unterburg besichtigen. Zwei Tagesetappen: 25 und 21 Kilometer. Wir übernachten vom 31.08.-02.09.2018 (zwei Nächte) in der Jugendherberge in Manderscheid (Anreise Freitagabend!).
Voraussetzungen: Kondition für ausgeschriebene Wanderung mit Tagesgepäck

Teilnehmerzahl: 15
Vorbereitung: Keine
Anmeldung: Online und Anzahlung von 50,00 Euro bis spätestens 10.07.18
Leistung: Organisation und Wanderführung, zwei Übernachtungen mit Frühstück in der Jugendherberge Manderscheid; Möglichkeit für Lunchpaket vorhanden; Abendessen am Samstag in einem Lokal in Manderscheid. Eigene Anreise mit dem Auto nach Manderscheid; Bereitschaft zur Bildung von Fahrgemeinschaften wird vorausgesetzt.

29.09.18 **Farbenrausch im Karwendel**
 - 03.10.18 Dauer: 6 Tage, Aufstieg: 1.000 Höhenmeter/Tag, Tagesdauer:
 TG 6 Stunden/Tag.
 Wir nehmen zur herrlich gelegenen Quelle der Isar einen kleinen Umweg von zwei Tagen in Kauf und wandern von Scharnitz aus zunächst durch die Gleirschklamm und zur Möslalm, dann weiter durchs Samertal zur prächtigen Pfeishütte, wo uns Vroni und Michl zum Abendessen erwarten. Am nächsten Tag steigen wir durch das atemberaubende Stempeljoch, folgen dem Wilde-Bande-Steig zum Lafatscher Joch und können von hier aus die eindrucksvolle Speckarspitze (2.621 m) besteigen. Die Nacht verbringen wir im ehrwürdigen Hallangerhaus. Am 3. Tag unserer kurzen Hüttentour erreichen wir über die Kastenalm schließlich den Isarursprung und folgen dem Fluss im wildromantischen, herbstlich leuchtenden Hinterautal zurück nach Scharnitz.
 Voraussetzungen: Schwindelfreiheit, Trittsicherheit und Kondition für die angegebene Tour
 Teilnehmerzahl: 8
 Vorbesprechung: 02.09.18, Einzelheiten folgen bei der Anmeldung
 Anmeldung: Bis zum 01.07.18 beim Tourenleiter, 50 Euro Anzahlung
 Leistung: Führung, Organisation
 Kosten: Zirka 300 Euro mit Halbpension zuzüglich Anreise mit dem Sektionsbus oder in Fahrgemeinschaften
 Leitung: Matthias Wegener, 02206 8579350, 0172 251 3030, matthias.wegener@wdr.de

12.10.18 **Dahner Felsenland**
 - 14.10.18 Dauer: 3 Tage, Aufstieg: 800 Hm/Tag, Tagesdauer:
 TG 6-7 Std./Tag.
 310 km Die sagenumwobene Landschaft des Dahner Felsenlandes, direkt an der Grenze zu Frankreich/Nordelsass, gehört sicherlich zu den landschaftlich interessantesten, romantischsten und geheimnisvollsten Regionen in der Pfalz. Bizarre Felsgiganten aus Buntsandstein und mächtige Felsenburgen, um die sich vielfach Mythen Sagen und Legenden ranken, prägen das Bild dieser Landschaft im Biosphärenreservat Naturpark Pfälzerwald. Diese Landschaft, ihre kulinarischen Eigenheiten und ihre Fabelwesen entdeckten wir bei diesem verlängertem, genußreichen Wanderwochenende im herbstlichen Gewand.
 Voraussetzungen: Gute Wanderkondition
 Teilnehmerzahl: 14
 Vorbesprechung: keine
 Anmeldung: Online und Anzahlung von 60 Euro beim Tourenleiter nach Aufforderung
 Leistung: Organisation und Führung durch DAV-Wanderleiter
 Kosten: Ca. 80 Euro für Ü mit VP (Lunchtüte) in 2-Bett-Belegung Jugendherberge, Kosten des Tourenleiter, zusätzlich Kosten der Anreise mit Sektionsbus bzw. Privatpkw und pers. Kosten
 Leitung: Peter Hommens, Peter.Hommens@dav-koeln.de

10.11.18 **Zwei-Tagestour an der Saarschleife**
 - 11.11.18 Dauer: 2 Tage, Aufstieg: 600 Höhenmeter/Tag, Tagesdauer:
 TG 6 Stunden/Tag.
 240 km Standort-Tour mit Übernachtung in der Jugendherberge an der Saarschleife in Dreisbach bei Mettlach. Es werden zwei Tagestouren (Rundtouren) an diesem Wanderwochenende angeboten:
 Runde 1: Die Saarschleife mit phantastischem Ausblick auf die Saar. Runde 2: Von Mettlach über Britten nach Taben auf dem Saar-Hunsrück-Steig. Anreise mit Autos in Fahrgemeinschaft (bitte Auto anbieten).
 Voraussetzungen: Trittsicherheit und gute Kondition für Touren bis 600 Höhenmetern und 25 Kilometern Strecke.
 Teilnehmerzahl: 11
 Vorbesprechung: Nicht erforderlich
 Anmeldung: Online und Anzahlung von 25 Euro bis zum 01.08.18 beim Tourenleiter
 Leistung: Organisation und Führung durch DAV-Wanderleiter, Übernachtung mit Frühstück in Mehrbettzimmer (Jugendherberge).

Kosten: 28,50 Euro pro Pers. (einschließlich Tourenleiterkosten), zuzüglich Tagesverpflegung und Abendessen, Reisekosten
 Leitung: Matthias Övermöhle, 02234 61241, 0171 2204234, matthias.oevermoehle@dav-koeln.de

Dezember **Vorankündigung: Neuseeland**
 2018 Aufstieg: 1.100 Höhenmeter/Tag, Tagesdauer: 10 Stunden/Tag.
 AG Vorankündigung zur Trekking- und Wanderreise auf die andere Seite der Erde. Neuseeland ist einzigartig vielfältig. Auf kleinstem Raum finden sich Landschaften, die unterschiedlicher kaum sein können. Das Land ist ein außergewöhnliches Wanderziel, das an Abwechslung nur schwer zu übertreffen ist. Wir werden diesen Teil der Welt mit einer kleinen Gruppe des Kölner Alpenvereins entdecken. Auf dem Programm stehen ausgedehnte Wanderungen auf Vulkane, durch überwucherte Regenwälder, zu Gletschern und Fjorden und wir erkunden das Herz der neuseeländischen Alpen rundum den 3.721 Meter hohen Mount Cook. Zu Fuß und mit Kajaks werden wir malerische Sandbuchten und Strände erreichen. Es gibt wohl kaum ein anderes Land, das auf einem geografisch so engen Raum eine derartige Vielfalt an Landschaftsbildern bietet wie Neuseeland, also mitkommen! Die Reise richtet sich an ausdauernde Wanderer, die Tagesetappen bis zu zehn Stunden mit Freude bewältigen, gerne gemeinsam mit einer netten Gruppe unterwegs sind, Spaß in der Natur haben und auch kulturelle Aspekte einer Reise schätzen. Weitere Infos bei Axel Vorberg, axel.vorberg@dav-koeln.de und Britta Vorberg, 02171 759191, 0172 5216579, catomos@t-online.de. Es besteht die Möglichkeit, sich auf eine Interessentenliste setzen zu lassen.
 Leitung: Axel Vorberg, axel.vorberg@dav-koeln.de und Britta Vorberg, 02171 759191, 0172 5216579, catomos@t-online.de



Familiengruppe

Leitung: Renate Jaritz, 02234 998074, familiengruppe@dav-koeln.de

Wir sind sechs Gruppen von Familien mit Kindern und Jugendlichen. Wir unternehmen altersgerechte Wanderausflüge in die nähere Umgebung, spielen, klettern, radeln, fahren Kanu, machen Wochenendfahrten und fahren gemeinsam in die Berge. Zusätzlich gibt es einen Familienklettertreff. Interessierte Familien können sich einfach zu den Tageswanderungen anmelden. Für weitere Informationen und Fragen steht Renate Jaritz zur Verfügung.
 Ab Frühjahr 2018 beginnt der Aufbau einer neuen Familiengruppe, den Murmeltieren, für Familien mit Kindern bis drei Jahren. Auch (Noch)-Nichtmitglieder können an bis zu drei Wanderungen teilnehmen.

Für alle Familiengruppen

08.06.18 **Sommerfest in Blens**
 - 10.06.18 Im Rahmen des Sommerfests aller Gruppen des Kölner Alpenvereins treffen sich die Familiengruppen auf der Rurwiese in Blens und verwandeln diese von 10:00 bis 15:30 in einen alpinistischen Spielplatz. Anschließend mischen wir uns mit den anderen Gruppen der Sektion und lassen den Tag abends am Lagerfeuer ausklingen. Es besteht die Möglichkeit, von Freitag bis Sonntag zu übernachten. Die Übernachtungsplätze in unserer Hütte in Blens sind begrenzt und werden vorrangig an Familien mit sehr kleinen Kindern oder Aufbauhelfer/-innen vergeben. Auf dem Zeltplatz in Hausen steht reichlich Platz zur Verfügung. Es ist eine Anmeldung bei Renate Jaritz, 02234 998074, renaate.jaritz@dav-koeln.de sowohl für die Teilnahme nur am Samstag als auch für Übernachtungen nötig. Bei Online-Anmeldung braucht nur ein Familienmitglied eingetragen zu werden, da anschließend per E-Mail beziehungsweise doodle die weiteren Anmeldeinformationen abgefragt werden.

23.09.18 **Der Deutsche Alpenverein auf dem Weltkindertag in Köln**
 0 km Gemeinsam sind wir auf dem Weltkindertag in Köln für den Deutschen Alpenverein aktiv, zum Beispiel mit Kletter-Aktionen für Kinder. Informationen: Martin Gehring, 02174 891556, martin.gehring@dav-koeln.de

Familienklettertreff

Ansprechpartner: Martin Gehring, 02174 891556, martin.gehring@dav-koeln.de

Der Familienklettertreff ist ein offenes Angebot für Familien mit Kindern. Zu den Terminen ist eine Online-Anmeldung erforderlich. Sicherungskennnisse von Erwachsenen sind erforderlich. Sie können gegebenenfalls in den Ausbildungskursen der Sektion erworben werden. Der Halleneintritt wird von den Teilnehmer/-innen selbst getragen. Personen, die selbst nicht klettern, brauchen keinen Eintritt zu bezahlen. Klettergurte und Sicherungsgeräte können kostenfrei von der Familiengruppe zur Verfügung gestellt werden, sofern der Bedarf vorab mitgeteilt wird. Der **Familienklettertreff** ist eine Gemeinschaftsveranstaltung, bei der jeder selbstständig und auf eigene Verantwortung für sich und seine Kinder klettert, es sei denn, es ist ausdrücklich in der Ausschreibung anders angegeben.

Kletterkrabbelgruppe - Familien mit Kindern ab 0 Jahren

Bei diesem Klettertreff liegt der Fokus auf den Eltern, die Lust am Klettern und oder Bouldern haben, während gemeinsam und in wechselnder Verantwortung die Kleinkinder und Babys betreut werden. Sofern der Wunsch da ist, wird natürlich auch das Kletterinteresse der Kinder gefördert. Ansonsten soll es ein zwangloses Treffen sein, bei dem sich Familien anfreunden und beim Klettern und Spielen mit den Kindern eine schöne Zeit verbringen.

Familienklettergruppe mit Kindern ab 5 Jahren

Bei diesem Klettertreff sind Eltern und Kinder gleichermaßen am Klettern/Bouldern interessiert und klettern gemeinschaftlich.

04.11.17 Kletterkrabbelgruppe

Klettertreff für Familien mit Kindern ab 0 Jahren in der Kletterhalle KleFa in Köln-Ehrenfeld. Von 15:00 bis 19:00 Uhr. Kinder-Klettergurte können kostenfrei von der Familiengruppe zur Verfügung gestellt werden, sofern der Bedarf vorab mitgeteilt wird.

Kosten: Halleneintritt
Maximal 25 Personen
Anmeldung: und Info bei Sylvia Balz, 0177 4827382, sylviaschael@gmx.de

12.11.17 Familienklettern mit Kindern ab fünf Jahren

Klettertreff in einer der Kölner Kletterhallen. Von 14:00 bis 17:00 Uhr.

Kosten: Halleneintritt
Maximal 25 Personen
Anmeldung: und Info bei Martin Gehring, 02174 891556, martin.gehring@dav-koeln.de

02.12.17 Kletterkrabbelgruppe

Klettertreff für Familien mit Kindern ab 0 Jahren in der Kletterhalle KleFa in Köln-Ehrenfeld. Von 15:00 bis 19:00 Uhr. Kinder-Klettergurte können kostenfrei von der Familiengruppe zur Verfügung gestellt werden, sofern der Bedarf vorab mitgeteilt wird.

Kosten: Halleneintritt
Maximal 25 Personen
Anmeldung: und Info bei Sylvia Balz, 0177 4827382, sylviaschael@gmx.de

10.12.17 Familienklettern mit Kindern ab fünf Jahren

Klettertreff in einer der Kölner Kletterhallen. Von 14:00 bis 17:00 Uhr.

Kosten: Halleneintritt
Maximal 25 Personen
Anmeldung: und Info bei Oliver Kirchner, 0179 9034104, oliverkirchner@gmx.de

NEU ab Frühjahr 2018!

Die Murmeltiere mit Kindern von 0 bis drei Jahren

Ansprechpartner/-innen:
Ruth Schmidt, 02205 894622, ruth.schmidt@dav-koeln.de

Die Steinböcke mit Kindern von 1 bis 5 Jahren

Ansprechpartner/-innen:
Thomas Wallerath, 02232 2064708, 0151 27033600, walleraththomas@yahoo.de,
Susanne Schwethelm, 0160 90312961, susanne.schwethelm@yahoo.de
Björn Schwethelm, 0175 7788699, schwethelm-b@gmx.de

19.11.17 Familienwanderung

Kinderwagentaugliche Familienwanderung. Anmeldung und Info bei Jaana Gödecke, jaana.goedecke@web.de

10.12.17 Familienwanderung

Kinderwagentaugliche Familienwanderung, Leitung: Familie Esslingen/Evers. Anmeldung und Info bei Ruth Schmidt, 02205 894622, ruth.schmidt@dav-koeln.de

Die Salamander mit Kindern von 4 bis 8 Jahren

Ansprechpartner: Dorit und Karsten Rohde, 0160 97253928, karsten.rohde@dav-koeln.de

26.11.17 Familienwanderung der Salamander

Länge: Circa fünf Kilometer, Beginn um 10:00 Uhr, Dauer: cirka vier Stunden. Anmeldung bei Franziska Pyko, okyp.f@web.de ab dem 12.11.2017


15.12.17 Jahresabschluss in der Eifelhütte Blens

- 17.12.17 Wir verbringen zum Jahresabschluss erneut ein Wochenende in der Sektionshütte in der Eifel mit Wandern, Spielen, Backen und mehr ... Anmeldeschluss: 30.09.2017. Anmeldung bei Dorit und Karsten Rohde, 0160 97253928, karsten.rohde@dav-koeln.de.

Die Adler mit Kindern von 8 bis 12 Jahren

Ansprechpartner: Ruth Schmidt, 02205 894622, ruth.schmidt@dav-koeln.de
Claudia Eberhardt, 02234 4306045, claudia.eberhardt@dav-koeln.de

12.11.17 Vulkanpfad: Wandern am Krater

 103 km Die Besteigung und Passage des Kraterwalls am Ettringer Bellberg vermittelt Vulkanismus hautnah. Spektakulär und abenteuerlich ist aber auch die Wanderung durch das Kottenheimer Winfeld, wo riesige Basaltsäulen und Felsen nicht nur Kletterer begeistern. Leitung: Silke und Markus Becker, Anmeldung: bei Ruth Schmidt, 02205 894622, ruth.schmidt@dav-koeln.de

03.12.17 Feuiger Jahresabschluss der Adler

Fahrt von Linz nach Kalenborn mit der Kasbachtalbahn, die vom Nikolaus begleitet wird. Cirka sieben Kilometer lange Wanderung zur wunderschönen Erler Hütte. Dort gemeinsames Winter-Grillen und Aufwärmen am Panoramafenster Richtung Rhein. Die Kosten für die Hüttenmiete werden auf die Teilnehmer umgelegt. Verbindliche Anmeldung bitte bis spätestens 15. Oktober 2017, da die Fahrkarten begrenzt sind. Tourenleitung: Jutta Friedrich, Anmeldung: bei Ruth Schmidt, 02205 894622, ruth.schmidt@dav-koeln.de

Die Flinken Wiesel mit Kindern ab 10 Jahren

Ansprechpartner: Martin Wingender, 0221 5909080, martin.wingender@dav-koeln.de

26.11.17 Familienwanderung

Länge: 10-15 Kilometer. Maximal 35 Teilnehmer. Anmeldung bei Andrea Rieth, andrea_rieth@yahoo.de

Die Trolle mit Kinder ab 12 Jahren

Ansprechpartner/-innen:

Renate Jaritz, 02234 998074, renete.jaritz@dav-koeln.de

Beate Gehring, 02174 891555, beate.gehring@gmx.de

Martin Gehring, 02174 891556, martin.gehring@dav-koeln.de

25.11.17 **Herbsttage in Blens**

- 26.11.17 Wir wollen uns gemeinsam auf den Winter einstimmen, indem wir am Samstag Plätzchen backen, gemeinsam auf das Jahr zurückblicken und am Sonntag wandern. Geeignet für die Anreise mit öffentlichen Verkehrsmitteln.



Anmeldung: bei Martin Gehring, 02174 891556, martin.gehring@dav-koeln.de.

Leitung: Martin und Beate Gehring

Die Gämßen mit Jugendlichen ab 14 Jahre

Ansprechpartner/-in: Doris und Volker Boelsen, 02133 477713, vaudeboe@t-online.de

26.11.17 **Wanderung**

Gemeinschaftsveranstaltung: "Bergisches Land erleben", Anmeldung bei Rainald Wallersheim, 02202 53015, rainald@wallersheim.koeln

21.01.18 **Winterwanderung**

Gemeinschaftsveranstaltung: vermutlich nur zu Fuß, bei Schnee nehmen wir die Rodel mit. Anmeldung bei Volker Boelsen, 02133 477713

25.02.18 **Wanderung**

Gemeinschaftsveranstaltung
Anmeldung bei Stefan Schröter, 0221 2870199

15.04.18 **Wanderung**

Gemeinschaftsveranstaltung
Anmeldung bei Rainald Wallersheim, 02202 53015, rainald@wallersheim.koeln

19.05.18 **Pfingsttour**

- 21.05.18 Wir wandern und schlemmen in den belgischen Ardennen. Gemeinschaftstour der Eltern in Eigenverantwortung und ohne Kinder. Anmeldung bei Andrea Pesch, andrea@pesch.in

01.07.18 **Radtour**

Gemeinschaftsveranstaltung, Planung durch Dietmar Stommel
Anmeldung bei Volker Boelsen, 02133 477713

07.09.18 **Wandern am mittleren Rhein**

- 09.09.18 Gemeinschaftsveranstaltung, Organisation Bärbel Lehmkuhl
Anmeldung bei Doris Boelsen, 02133 477713

28.10.18 **Wanderung über den Melaten**

Gemeinschaftsveranstaltung, Organisation: Bärbel Lehmkuhl,
Anmeldung bei Doris Boelsen, 02133 477713

24.11.18 **Wanderung im Venn**

- 25.11.18 Gemeinschaftsveranstaltung: Übernachtung in der Barraque Michel. Anmeldung bei Volker Boelsen, 02133 477713



Frauen-Bergsport-Gruppe

Leitung: Johanna Brings, 02233 716017, johanna.brings@dav-koeln.de

Frauen unterschiedlichen Alters treffen sich hier zum Erfahrungsaustausch, zu gemeinsamen Touren, zum Klettern, Wandern, Bergsteigen, zum Kontakte knüpfen und pflegen. Uns verbindet die Freude, Neues zu entdecken, eigene Stärken kennenzulernen, Naturerlebnisse und Gipfelziele mit anderen Frauen zu teilen. Als Neue bist Du jederzeit herzlich willkommen – ob Anfängerin oder erfahrene "Bergziege".

Unser **Klettertreff** findet regelmäßig jeden Mittwoch ab 17:30 Uhr in der Frechen Kletterhalle Chimpanzodrome statt. Da wir manchmal die Halle wechseln, sind die Treffs mit den nötigen Infos unten bei den Terminen gelistet.

08.11.17 **Klettertreff "fresh-up" für neue Frauen**

An diesem Abend sind interessierte Einsteigerinnen eingeladen, ihre Sicherungs- und Kletterkenntnisse gemeinsam unter Anleitung aufzufrischen. Sofern Du nicht bereits routiniert im Hallenklettern bist, ist die Teilnahme an dieser Veranstaltung die Voraussetzung dafür, um regelmäßig in der Frauen-Kletter-Gruppe mitzuklettern. Los geht's um 19:00 Uhr!

Infos und Anmeldung bis 1.11.2017 bei Petra Berg, 0177 8903084, wendo-petra-berg@web.de

09.11.17 **Jahresabschluss**

Wir treffen uns um 19:00 Uhr in der Geschäftsstelle des Kölner Alpenvereins. Gestärkt mit alpinen Snacks planen wir unsere Aktivitäten für 2018. Es gibt auch diesmal zum Abschluss wieder einen Film zu sehen. Lasst Euch überraschen! Infos und Anmeldung bis zum 03.11.2017 bei Johanna Brings, 02233 716017, johanna.brings@dav-koeln.de

11.11.17 **Herbstwanderung auf der Eifel-Leiter**

Nach Bahn- und Taxifahrt starten wir in Schelborn im Brohltal, um in zügigem Gehtempo zurück nach Bad Breisig zu wandern. Dort werden wir es uns nach der Tour in der örtlichen Therme gutgehen lassen.

Treffpunkt: Kölner Hauptbahnhof, zirka 8:00 Uhr
Anmeldung: per E-Mail bei Martina Röher bis 8.11.2017
Leitung: Martina Röher, 02234 9790555, mroehrer@arcor.de

15.11.17 **Klettertreff**

Unser Klettertreff findet ab 17:30 Uhr in der Kletterhalle Chimpanzodrome in Frechen statt. Frauen mit Klettererfahrung und interessierte Einsteigerinnen sind willkommen. Infos und Anmeldung bei Petra Berg, 0177 8903084, wendo-petra-berg@web.de

22.11.17 **Klettertreff**

Unser Klettertreff findet ab 17:30 Uhr in der Kletterhalle Chimpanzodrome in Frechen statt. Frauen mit Klettererfahrung und interessierte Einsteigerinnen sind willkommen. Infos und Anmeldung bei Petra Berg, 0177 8903084, wendo-petra-berg@web.de

29.11.17 **Klettertreff**

Unser Klettertreff findet ab 17:30 Uhr in der Kletterhalle Chimpanzodrome in Frechen statt. Frauen mit Klettererfahrung und interessierte Einsteigerinnen sind willkommen. Infos und Anmeldung bei Petra Berg, 0177 8903084, wendo-petra-berg@web.de

29.11.17 **Klettertreff mit Vorstiegstraining**

Wir treffen uns an jedem letzten Mittwoch des Monats zum Vorsteigen im Canyon Chorweiler ab 17:00 Uhr. Es handelt sich hierbei um einen offenen Treff für alle Frauen, die vorsteigen können und selbstständig Vorsteigende sichern können. Dies ist kein Ausbildungskurs! Es geht in erster Linie darum, in einer Gruppe von interessierten Frauen regelmäßig das Vorsteigen zu üben und sicherer zu werden. Infos und Anmeldung bei Sabine Lipka, 0171 4118388, sabine-lipka@t-online.de

06.12.17 **Klettertreff**

Unser Klettertreff findet ab 17:30 Uhr in der Kletterhalle Chimpanzodrome in Frechen statt. Frauen mit Klettererfahrung und interessierte Einsteigerinnen sind willkommen. Infos und Anmeldung bei Petra Berg, 0177 8903084, wendo-petra-berg@web.de

13.12.17 **Klettertreff**

Unser Klettertreff findet ab 17:30 Uhr in der Kletterhalle Chimpanzodrome in Frechen statt. Frauen mit Klettererfahrung und interessierte Einsteigerinnen sind willkommen. Infos und Anmeldung bei Petra Berg, 0177 8903084, wendo-petra-berg@web.de

20.12.17 **Klettertreff**

Unser Klettertreff findet ab 17:30 Uhr in der Kletterhalle Chimpanzodrome in Frechen statt. Frauen mit Klettererfahrung und interessierte Einsteigerinnen sind willkommen. Infos und Anmeldung bei Petra Berg, 0177 8903084, wendo-petra-berg@web.de

21.04.18 **Alpine Vorbereitung in Blens**

- 22.04.18 Gemeinsam starten wir in die neue Saison mit Wandern und/oder Klettern in Blens und Umgebung. Inhalte: Tourenplanung, Orien-

tierung, Konditionstraining und Klettern. Dazu übernachteten wir in der Eifelhütte. Anreise erfolgt mit Fahrrad oder ÖPNV. Das Klettern findet eigenverantwortlich statt (Gemeinschaftstour). Alternativ wird eine Wanderung angeboten.

Teilnehmerzahl: 11
Anmeldung: Bis 3. April 2018
Anmeldung: und Infos bei Martina Röher, 02234 9790555, mroehrer@arcor.de



Handicap-Klettergruppe

Leitung: Falko Nettekoven, 0221 218878, 0172 2556556, falko.nettekoven@dav-koeln.de
Katrin Degenhardt, katrin.degenhardt@dav-koeln.de

Trotz unserer unterschiedlichsten Handicaps sind wir begeisterte Kletterer, die auf der Suche nach Erfolgserlebnissen sind. Einen therapeutischen Anspruch können und wollen wir nicht erheben. Wir wollen Spaß haben und unsere Grenzen ausloten. Ein therapeutischer Erfolg sowohl physisch wie psychisch stellt sich, wie viele Studien gezeigt haben, bei regelmäßigem Klettern von ganz alleine ein.

Für die Zukunft ist geplant, auch den ein oder anderen Termin draußen, in der Natur, zum Klettern zu veranstalten oder ein Gruppen-Wochenende in einer der Eifelhütten zu verbringen. Termine hierzu werden dann noch bekannt gegeben.

Wir treffen uns an jedem **1. Sonntag im Monat** zum Klettern in der Kletterhalle Canyon-Chorweiler:

Eintritt: 5,50 Euro (für Helfer ist der Eintritt frei).

Leihgebühr für Klettergurt und -schuhe: je 2,00 Euro.

Die **Teilnahme** ist auch für Nichtmitglieder möglich. **Anmeldung** ist unbedingt erforderlich. Wenn Ihr noch Fragen habt, schreibt uns oder ruft uns einfach an.



Klettergruppe

Leitung: Udo Sauer, 02207 7808, udo.sauer@dav-koeln.de
Thomas Gaub, 0177 4217583, thomasgaub@gmx.net

Unser Angebot

Wöchentliche Klettertreffs

– Offener Klettertreff in den Kölner Kletterhallen und an der Hohenzollernbrücke: Wöchentlich wechselnd mittwochs/donnerstags ab 18:00 Uhr, zusätzlich alle zwei Wochen auch am Wochenende. Organisation: Udo Sauer; Thomas Gaub

– Offener Klettertreff im Canyon Chorweiler: Immer montags 19:00 Uhr (nicht in den Ferien oder an Feiertagen). Organisation: Marcel Spangenberg, marcel.spangenberg@posteo.de

– Offener Bouldertritt im Stuntwerk: Jeden Montag ab 18:30 Uhr. Organisation: Matthias Josko, 0174 3310518, mjosko@gmx.de; Andreas Josko, 0174 6124336, a.josko@gmx.de

Termine zu den Klettertreffs auch im Internet: klettergruppe.dav-koeln.de

Außerdem erhaltet Ihr alle Termine und wöchentlich aktuelle Informationen und Änderungen über unseren E-Mail-Verteiler, in den Ihr Euch per Mailanfrage an die Organisatoren eintragen lassen solltet.

Weitere Angebote

– Tages- und Wochenendfahrten in nahegelegene Klettergebiete.

– Alpine Touren – Wochenfahrten

Alle aktuellen Termine und weitere Informationen zur Teilnahme und Anmeldung findet Ihr im unten stehenden Kalender. Um den organisatorischen Aufwand in Grenzen zu halten: Bitte bei allen Fahrten die Online-Anmeldung nutzen. Bei Mehrtagesfahrten fallen Umlagekosten für Tourenleiter an (siehe Teilnahmebedingungen). Bei unseren Veranstaltungen handelt es sich um Gemeinschaftsfahrten selbstständiger Seilschaften, bei denen alle Teilnehmer die Gefahren selbständig und eigenverantwortlich abschätzen können müssen. Bei Fahrten an den Fels besteht grundsätzlich Helmpflicht. Die Entscheidung über die Teilnahme liegt letztendlich beim jeweiligen Tourenleiter.

Klettertreff: Zum wöchentlichen offenen Klettertreff treffen wir uns donnerstags/mittwochs wechselweise in den Kletterhallen Canyon in Köln-Chorweiler, Kletterfabrik in Köln-Ehrenfeld, Kletterhalle Dellbrück und in der Arena Vertical in Troisdorf. Von Ostern bis Oktober geht es an die Kletteranlage an der Hohenzollernbrücke. Hierbei steht der Spaß und die Kommunikation im Vordergrund, sodass sich Kletterer aller Leistungsstufen wohlfühlen.

Zeitpunkt: Mittwoch beziehungsweise Donnerstag ab zirka 18:00 Uhr. Späteres Hinzukommen ist immer möglich. Da sich Tag und Ort für den Klettertreff ändern können, existiert ein E-Mail-Verteiler, in den sich Interessierte eintragen lassen können. Ansprechpartner: Udo Sauer und Thomas Gaub.

Klettertreff Montag: Wir treffen uns wöchentlich montags um 19:00 Uhr im Canyon Chorweiler. Offener und auf Austausch von Kletterwissen angelegter Klettertreff, bei dem auch schwerere Routen projiziert werden können. Interessierte sollten sich für kurzfristige Ankündigungen in den E-Mail-Verteiler der Klettergruppe eintragen lassen.

Zeitpunkt: Montags pünktlich um 19:00 Uhr, Canyon Chorweiler.
Ansprechpartner: Marcel Spangenberg.

Klettertreff Wochenende: Zusätzlicher Klettertreff alle zwei Wochen für alle, die unter der Woche nicht können. Zeitpunkt: samstags oder sonntags, im Canyon Chorweiler oder Arena Vertical in Spich. Bekanntgabe per E-Mail.
Ansprechpartner: Thomas Gaub und Udo Sauer

Alle Fahrten mit i.P. in der Überschrift sind noch in Planung, unbedingt Onlinekalender beachten.

27.01.18 Wupperwände in Wuppertal-Barmen

55 km



Wir fahren zu der Kletterhalle Wupperwände in Wuppertal-Barmen. Die Halle zeichnet sich durch einen sehr interessanten Vorstiegsbereich aus. Sie ist nicht umsonst das Leistungszentrum des Deutschen Alpenvereins.

Eintritt: 9,70 Euro

Informationen: Udo Sauer, 02207 7808, udo.sauer@dav-koeln.de

04.02.18 2T Kletter + Boulderhalle in Lindlar

100 km



Im Oberbergischen Kreis, in Lindlar, steht seit Anfang 2017 eine der schönsten Kletterhallen in Nordrhein-Westfalen. Hier gibt es eine riesige Auswahl der neuesten Klettergriffe der derzeit angelegtesten Griffhersteller und über 200 Volumen!

Informationen: Udo Sauer, 02207 7808, udo.sauer@dav-koeln.de

11.02.18 Kletterwelt Sauerland an Karneval i.P.

Fahrt in die Halle Kletterwelt Sauerland nach Lüdenscheid.

März 2018 Gemeinschaftsfahrt nach Berdorf i.P.

Die Sandsteinfelsen in der Luxemburger Schweiz bieten beste Kletterei in hervorragender Absicherung, die auch für Einsteiger mit guten Sicherungskennnissen und einem Vorstiegskönnen im 5. Grad einiges zu bieten haben. Maximal acht Teilnehmer. Permitt nicht mehr erforderlich.

Unterkunft: Mobile Homes, Selbstversorgung
Organisation und Information: Marcel Spangenberg, marcel.spangenberg@posteo.de.

04.03.18 Klettern im Landschaftspark Duisburg

75 km



Start der Outdoorsaison 2018: Gemeinschaftsfahrt in den Landschaftspark Duisburg. Nur bei gutem Wetter. Klettergebühr DAV-Mitglieder: fünf Euro. Bei schlechtem Wetter besuchen wir die Kletterhalle "Bergstation" in Hilden.

Leitung: Udo Sauer, 02207 7808, udo.sauer@dav-koeln.de

11.03.18 Gemeinschaftstour: Kletterfahrt ins Sauerland

Wir fahren nach Elberskamp. Mit über 40 Routen und einer Klettergeschichte, die zurück bis in die 80er-Jahre führt, ist das Klettergebiet "Untere Elberskamp" eines der Klassikergebiete im Sauerland. Es gibt interessante Touren bis zum 10-ten Grad und mit der Katharsis (10+) dürfte sich hier auch die schwerste Route in Nordrhein-Westfalen befinden. Der Schwerpunkt liegt im 5. bis 7. Schwierigkeitsgrad. Maximal acht Teilnehmer. Bei schlechtem Wetter Kletterhalle Bergwerk Dortmund Infos und Topos unter: kletterarena.info

Organisation und Anmeldung: Udo Sauer, 02207 7808, udo.sauer@dav-koeln.de

18.03.18 **Basaltklettern in der Eifel i.P.**
 An den bis zu 30 Meter hohen Basaltwänden bei Ettringen in der Vulkaneifel gibt es inzwischen mehr als 1.000 Routen, die teilweise mit Bohrhaken versehen sind, teilweise aber auch selbst abgesichert werden müssen. Allen Interessierten soll diese Gemeinschaftsfahrt das Klettergebiet näher bringen. Für Anfänger am Naturfels sind die Kletterrouten nicht geeignet. Euer Kletterniveau sollte schon im 6. Grad im Vorstieg liegen. Maximal 6 Teilnehmer, Helmpflicht!
 Anmeldung: Marc Gräf, 0172 8198338, marc.mg1001@gmail.com

24.03.18 **Gemeinschaftsfahrt nach Beez und Freyr**
 - 25.03.18 Gemeinschaftstour/Kletterfahrt nach Beez und Freyr (Belgien). In Freyr sehr schöne Mehrseillängen mit bis zu 120 Metern Routenlänge. Übernachtung auf einer Zeltwiese beziehungsweise Lager bei Freyr. Es handelt sich nicht um einen Kurs, deshalb: Grundlagen der Sicherungstechnik müssen vorhanden sein.
 Voraussetzung: Vorstiegserfahrung im UIAA Grad V und selbstständiges Klettern.
 Anmeldung: Holger Steffens, 02174 780770, holger@hosali.de

März/ April 2018 **Gemeinschaftsfahrt in die Pfalz i.P.**
 Bei dieser Gemeinschaftsfahrt fahren wir in eines der landschaftlich schönsten Klettergebiete Deutschlands. Die Felsen aus Buntsandstein bieten wunderbare, alpin angehauchte Touren und sind häufig selbst abzusichern. Maximal sechs Teilnehmer.
 Voraussetzung: Mindestens 5+ UIAA im Nachstieg (abhängig von der Gruppenzusammensetzung).
 Anmeldung: Marc Gräf, 0172 8198338, marc.mg1001@gmail.com

Ostern 2018 **Gemeinschaftsfahrt nach Marseille i.P.**

02.04.18 **Kletterfahrt nach Arco i.P.**
 - 11.04.18 Arco am Gardasee klingt wie ein Zauberwort unter Kletterern. Spitzenkletterer aus aller Welt kommen nach Arco. Dort erwarten uns zahlreiche Klettergärten und viele bis zu 15 SL lange Touren (nicht nur an den Sonnenplatten).
 Voraussetzung: Selbstständiges Klettern ab dem 5 Grad UIAA Vorstieg, beziehungsweise 6 im Nachstieg. Erfahrung bei Mehrseillängen, Abseilen und Standplatzbau erwünscht.
 Unterkunft: Im Guesthouse Arco
 Organisation: Udo Sauer, 02207 7808, udo.sauer@dav-koeln.de

22.04.18 **Klettern in Nideggen i.P.**
 Gemeinschaftsfahrt nach Nideggen an die Kieselwände Effels oder Hirtzley. Es handelt sich um ein interessantes Konglomerat aus Kiesel und Sandstein. Es gibt eine gute Auswahl für Anfänger und Fortgeschrittene, allerdings sollten schon einige Erfahrungen aus der Halle im Vorstieg vorhanden sein (kein Kletterkurs). Max. 10 Teilnehmer.
 Voraussetzung: Euer Kletterniveau sollte etwa im 5. Grad im Vorstieg liegen.
 Organisation: Karel Zimmermann, karel.zimmermann@t-online.de

Mai 2018 **Gemeinschaftsfahrt in die Kirner Dolomiten**
 Die Kirner Dolomiten liegen im Nahetal (Hunsrück). Es handelt sich überwiegend um Wandklettereie, meist gestuft und leicht bis 20 Meter, welche gut mit Bohrhaken abgesichert sind. Da diese Fahrt kein Kletterkurs ist, solltet Ihr selbstständig im 5 ten Grad UIAA klettern können und die Grundlagen der Sicherungstechnik beherrschen. Es besteht Helmpflicht. Übernachtung auf dem nahegelegenen Campingplatz Papiermühle. Maximal 10 Teilnehmer.
 Organisation und Anmeldung: Karel Zimmermann, karel.zimmermann@t-online.de

31.05.18 **Gemeinschaftstour: Kletterfahrt nach Arco**
 - 10.06.18 Dort erwarten uns zahlreiche Klettergärten und viele bis zu 15 SL lange Touren (nicht nur an den Sonnenplatten). Für die Fahrt ist es sinnvoll, sich als Seilschaft anzumelden. Voraussetzung bei dieser Gruppenfahrt: Vorstiegserfahrung im UIAA Grad V und selbstständiges Klettern. Es handelt sich nicht um einen Kurs, deshalb: Grundlagen der Sicherungstechnik müssen vorhanden sein. Maximal 10 Teilnehmer.
 Unterkunft: Auf dem Campingplatz Arco
 Vorbesprechung: Im Februar
 Organisation: Holger Steffens, 02174 780770, holger@hosali.de

Juni 2018 **Gemeinschaftsfahrt Fränkische Schweiz**
 Die Fränkische Schweiz ist mit über 6.500 Routen eines der am besten erschlossenen Klettergebiete der Welt. Hier wollen wir uns dem griffigen Gestein annähern und dieses schöne Gebiet mit vielen Klassikern erkunden. Aber auch fränkische Braukunst und Küche sollen nicht zu kurz kommen. Übernachten werden wir auf der Campingwiese des Landgasthofs Fischer. Da es sich um eine Gemeinschaftstour handelt, muss jeder Teilnehmer selbstständig klettern können.
 Voraussetzung: UIAA 5 im Vorstieg

Herbst 2018 **Gemeinschaftsfahrt nach Berdorf**
 Die Sandsteinfelsen in der Luxemburger Schweiz bieten beste Kletterei in hervorragender Absicherung, die auch für Einsteiger mit guten Sicherungskennnissen und einem Vorstiegskönnen im 5. Grad einiges zu bieten haben. Maximal acht Teilnehmer.
 Unterkunft: Zeltwiese Camping Martbusch, Selbstversorgung
 Organisation und Informationen: Marcel Spangenberg, marcel.spangenberg@posteo.de



Trainingsangebote

Leitung: Peter Plück, 0221 9484052, 0152 01810091, peter.plueck@dav-koeln.de

Leistungs- und Nachwuchstraining für Kinder und Jugendliche

Unter dem Begriff KletterKidz bietet der Kölner Alpenverein regelmäßiges Klettertraining für talentierte Kinder, Jugendliche und junge Erwachsene, im Alter von 8-20 Jahren an. Interessenten sollten den 5. Grad klettern und müssen zuverlässig sichern können.

Trainingsangebote im Überblick

Samstag und Sonntag: Gemeinsame Unternehmungen, zum Beispiel Klettern in der Eifel, in Ettringen, in Belgien. Achtung: In den Ferien findet Training nur nach Absprache mit den Trainern statt.

Tag/Zeit	17:00	18:00	19:00	20:00	21:00
Mo		KletterKidz DAV Nachwuchstraining ab 10 Jahre <i>Chimpanzodrome</i>			
		Kader- und Stützpunkttraining Jugend C+B diverse Hallen Peter Plück & Co			
Di		Kader- und Stützpunkttraining Jugend A, Damen und Herren diverse Hallen Peter Plück, Daniel Bertram			
Mi		KletterKidz DAV Nachwuchstraining ab 10 Jahre <i>Chimpanzodrome</i> o. Boulderplanet			
Do		DAV/JDAV Jugendtraining <i>Kletterhalle Dellbrück o. Stuntwerk</i>		DAV Leistungstraining diverse Hallen Daniel Bertram	
Fr		KletterKidz DAV Nachwuchstraining 8-12 Jahre <i>Kletterfabrik</i>			

Skitourengruppe

Leitung: Boris Klinnert, 0221 9726824, boris.klinnert@dav-koeln.de



Sportgruppe

Leitung: Josef Nagel, 02234 74995
josef.nagel@dav-koeln.de

Die Sportgruppe bietet jede Woche drei Sportabende in Köln an - zwei finden dienstags und einer donnerstags statt.

Sportabend in Müngersdorf

Jeden Dienstag findet der Sportabend von 18:00 Uhr bis 19:30 Uhr in der Gymnastik-Halle-West (unten) statt. Bei flottem Aerobic mit Musik wird jeder einzelne Muskel trainiert und beansprucht. Weiter geht es auf der Matte mit Gymnastik, Dehn- und Entspannungsübungen. Der Sportabend findet im Sportpark Müngersdorf (Aachener Straße), Olympiapark 7, statt. Wir empfehlen den Parkplatz am Radstadion, der über die Zufahrt zum Parkhaus der Kölner Verkehrs-Betriebe, KVB, an der Aachener Straße zu erreichen ist. Mit der KVB erreicht man das Stadion mit der Linie 1. Bei Interesse rufen Sie einfach an oder kommen zu einer Schnupperstunde vorbei. Außer Sportkleidung, Hallenschuhen, Gymnastikmatte und guter Laune brauchen Sie nichts mitzubringen. Neueinsteiger sind herzlich willkommen. Informationen gibt es bei Josef Nagel, 02234 74995, josef.nagel@dav-koeln.de.

Sportabend „Im Hasental“

Jeden Donnerstag findet von 20:30 Uhr bis 22:00 Uhr in der Turnhalle der Schule „Im Hasental“ ein Sportabend statt. In den Schulferien ist die Halle geschlossen, unser Sportabend findet dann nicht statt. Ein gemischtes Publikum mit einer Altersstruktur von 16 bis 55 Jahren wird hier unter fachkundiger Anleitung mit Aufwärmtraining, Gymnastik und zum Abschluss mit Hallenfußball auf die bevorstehenden Aktivitäten in den Alpen vorbereitet. Informationen gibt es bei Stefan Schröter, 0221 2870199.

Fitnessstraining der Klettergruppe

Das Fitnessstraining findet jeden Dienstag (außer in den Schulferien) von 17:00 Uhr bis 19:00 Uhr in der Turnhalle der Grundschule Trierer Straße statt (Eingang: Am Pantaleonsberg). Es sind alle Mitglieder, nicht nur Kletterer, zu diesem Abend eingeladen. Das Training unter Anleitung von Diplomsporthelehrer Lothar Rest ist für mittelmäßige bis besonders leistungsstarke Sportler ausgelegt. Wir beginnen mit Basketball. Um 18:00 Uhr beginnt der gymnastische Teil mit dem Ziel, die Beweglichkeit zu verbessern. Nach 25 Minuten folgt ein Zirkeltraining, das je nach persönlicher Leistungsfähigkeit und Motivation sehr hart sein kann. Wir verfolgen dabei das Ziel, Kraft und Ausdauer zu verbessern. Nach unseren Erfahrungen ist bei regelmäßiger Teilnahme bereits nach sechs Wochen eine deutliche Leistungssteigerung feststellbar. Informationen gibt es bei Lothar Rest, 02202 85940, l.rest@netcologne.de.



Mountainbikegruppe

Leitung: **Thomas Mundt**,
02206 909370, 0170 3384222,
thomas.mundt@dav-koeln.de
und **Stefan Müller**,
0221 3562022, 0177 6813606,
stefan.mueller@dav-koeln.de

Mountainbiken ist ein moderner Sport mit vielen Gesichtern. Im Mittelpunkt steht bei uns das gemeinsame Erlebnis von Sport und Natur. Nebenbei steigert Biken die Ausdauer, schult die Koordination und ist ein ganzjähriges Basisstraining für alle Arten alpiner Unternehmungen. Unsere **Tagestouren** führen in der Regel durch die benachbarten Mittelgebirge. Bergisches Land, Eifel oder das Rheintal sind erstklassige Bikereviere für ganzjährige Runden vor den Toren Kölns. **Bikecamps** und **Tourenwochen** in entferntere Regionen sind Höhepunkte in der warmen Jahreshälfte.

Die Teilnahme an allen Veranstaltungen erfolgt eigenverantwortlich und auf eigenes Risiko. Bitte schätzt euch selbst richtig ein und beachtet, dass Mountainbiketouren bei schlechter Witterung in allen Belangen anspruchsvoller werden. Ein Bikehelm ist immer Pflicht! Wir empfehlen außerdem Vollfingerhandschuhe und eine Bikebrille. Für Infos über neue Touren, Tourenleiter oder Projekte tragt Euch bitte in die Mailing-Liste ein.

Unser aktuelles **Touren- und Veranstaltungsangebot** mit der Möglichkeit zur Online-Anmeldung findet Ihr auf unserer Webseite unter **mtb.dav-koeln.de**.



integrativ

Leitung: Svenja Nettekoven, svenja@jdav-koeln.de

integrativ ist eine Wandergruppe für alle, die gerne in der Natur sind und Spaß daran haben, in einer Gruppe unterwegs zu sein, aber aufgrund einer Einschränkung oder Behinderung nicht an den anderen Gruppenangeboten teilnehmen können oder wollen.

Unsere Gruppe trifft sich regelmäßig zu gemeinsamen Wanderungen und Ausflügen. Unterstützt werden wir dabei von ehrenamtlichen Helfern, die zum Beispiel Rollstühle schieben oder uns auf andere Weise unterstützen. Wendet Euch bei Fragen ganz unverbindlich an uns! Es ist auch möglich, sich als Nichtmitglied anzumelden.

Junge Erwachsene

Leitung: Jeannine Lucks, jeannine@jdav-koeln.de
Florian Lucks, florian@jdav-koeln.de
Daniel Arnolds, daniel@jdav-koeln.de

Wir sind eine Gruppe von jungen Erwachsenen ab 27 Jahren, die gemeinsam unterwegs sind. Bist Du auch gerne draußen? Wandern, klettern, biwakieren, ...? Dann bist Du bei uns genau richtig! Wenn Du Interesse hast und mehr über unsere Gruppe erfahren willst, wende Dich einfach an die Gruppenleiter!

03.11.17 Hüttenwochenende in der Nordeifel

- 05.11.17 Wir verbringen gemeinsam ein Wochenende auf der Aachener Hütte in Blens in der Nordeifel. Das Programm richtet sich nach Wetter und Interesse der Teilnehmer. Möglich sind Wanderungen in der Umgebung, Klettern an den Felsen in Nideggen oder ein Besuch der Burgen in Heimbach und Nideggen. Auf jeden Fall werden wir gemeinsam kochen und gemütliche Hüttenabende verbringen. Kosten für Verpflegung und Unterkunft sammeln wir vor Ort ein (zirka 20 Euro). Je nach Programm können noch Kosten für Eintritte dazukommen. Voraussetzung für die Teilnahme an dieser Veranstaltung ist die Mitgliedschaft in unserer Gruppe. Unsere Gruppe ist offen für neue Teilnehmer und wir freuen uns über ein gegenseitiges Kennenlernen im Rahmen der regelmäßigen Tageswanderungen.

Anmeldung: Bis spätestens 14.10.2017

Leitung: Florian Lucks, florian@jdav-koeln.de
Jeannine Lucks, jeannine@jdav-koeln.de



Jugend

Referent: Leo Rolff, leo@jdav-koeln.de
Beisitzerin: Alina Jürgens, alina@jdav-koeln.de

Für alle Jugendgruppen gilt: Meldet Euch bitte, bevor Ihr zu einem Gruppenabend kommen wollt, bei dem/der zuständigen Ansprechpartner/-in, damit wir eventuell zusätzliches Material mitbringen können. Weitere Informationen zu den Jugendgruppen sowie das aktuelle Programm findet Ihr auf unserer Website: **www.jdav-koeln.de**.

Jugend I (9-12 Jahre)

Hi, wir sind die Jugend I, ein wilder Haufen aus zirka zehn 9-12-jährigen Kindern und drei Jugendleitern. Wir treffen uns alle zwei Wochen, alle vier Wochen gehen wir Klettern und an den anderen Gruppenabenden treffen wir uns zum Spielen, Slacklines, Basteln, Kickern und vielem mehr. Mehrmals im Jahr fahren wir übers Wochenende weg, zum Beispiel in die Eifel, das Sauerland, das Bergische oder in andere Gebiete. Dann gehen wir zum Beispiel Klettern, Wandern oder Zelten. Zwei feste Fahrten sind das Pfingstlager mit Kindern aus ganz Nordrhein-Westfalen und die Weihnachtssfahrt in die Eifel mit allen Kindern und Jugendlichen aus Köln. Bei unseren Aktivitäten steht meist der Spaß im Vordergrund. Wir möchten Euch aber auch etwas beibringen. Ihr braucht für den Besuch der Gruppenabende keinerlei Vorkenntnisse. Wenn Ihr etwa noch nie geklettert seid, werden wir Euch das Klettern beibringen. Bei den Gruppenabenden werdet Ihr auch lernen, eine Karte zu lesen, mit einem GPS-Gerät umzugehen und Ihr lernt alles Nötige für die Fahrten.

Ansprechpartner: Max Minnemann, max@jdav-koeln.de und Milan van Well, milan@jdav-koeln.de

Jugend II (11-14 Jahre)

Wir sind die neue Jugendgruppe II der Jugend des Deutschen Alpenvereins (JDav) in Köln. Zusammen mit Kindern von 11-14 Jahren treffen wir uns jeden Donnerstag von 17:30-19:30 Uhr zum Spielen, Klettern und vielem mehr. Außerdem machen wir mehrmals im Jahr Wochenendfahrten in die Eifel, ins Bergische oder wo es uns hin treibt. Ihr braucht keinerlei Vorkenntnisse für unsere Gruppenabende, wir freuen uns über jedes motivierte Gesicht!

Ansprechpartner/-innen: Mara Luna van Well, maraluna@jdav-koeln.de, Rieke Boelsen, rieke@jdav-koeln.de, Thies Boelsen, thies@jdav-koeln.de, Felix Budde, felix@jdav-koeln.de und Florian Schröter, florians@jdav-koeln.de

Jugend III (15-21 Jahre)

Die Jugend III besteht aus Teilnehmern im Alter von 16-21 Jahren. Unsere regelmäßigen Gruppenabende finden jeden Mittwoch von 17:30 bis 19:30 Uhr statt, wovon wir an jedem zweiten Termin Klettern gehen. Unser Programm richtet sich nach den Temperaturen, sodass wir in den wärmeren Monaten des Jahres häufiger im Freien unterwegs und in den kälteren Monaten eher drinnen sind. Insgesamt setzen sich unsere Gruppenabende aus Basteln, Klettertheorie, gruppenspezifischen Aktivitäten sowie gelegentlichem Fußball spielen oder auch besonderen Aktionen, wie Filmabende oder Schwimmen gehen, zusammen. Wir freuen uns über jedes neue Gesicht, dass wir bei uns begrüßen dürfen.

Ansprechpartner/-innen: Alina Jürgens, alina@jdav-koeln.de, Max Mosig, maks@jdav-koeln.de und Leo Rolff, leo@jdav-koeln.de

Jugend-Klettergruppe (14-18 Jahren)

Hallo junge Kletterer, wenn Ihr Lust habt, Euch mit Gleichaltrigen zum Klettern zu treffen, dann seid Ihr in der Jugendklettergruppe genau richtig. Wir wollen gemeinsam Spaß am Klettern haben und dabei gezielt das eigene Können verbessern.

Ihr solltet 14-18 Jahre alt sein und mindestens eine Sicherungstechnik fehlerfrei beherrschen – aber wir schließen niemanden von vornherein aus. Wenn Ihr Interesse habt, schreibt mich an und wir klären alle Fragen. Wir treffen uns donnerstags von 16:30-19:30 Uhr in der Kletterhalle Dellbrück. Anmeldung per E-Mail ist erwünscht. Wir freuen uns auf Euch!

Ansprechpartner: Nils Schäferling, jugendklettergruppe@jdav-koeln.de

Mitgliedsbeiträge

Mitgliederkategorie (Ermäßigung)	Kategorienummer ¹⁾	Alter ²⁾	Jahresbeitrag ³⁾	Aufnahmegebühr (einmalig)
A-Mitglieder	1xxx	ab 25 Jahre	78 Euro	26 Euro
B-Mitglieder (Ehe-)Partner o. Gleichgestellte ⁶⁾ (50% ⁸⁾)	2xxx	ab 25 Jahre	39 Euro	21 Euro
B-Mitglieder Menschen mit Behinderung ⁷⁾ (50% ⁸⁾)	2x77	ab 25 Jahre	39 Euro	21 Euro
C-Mitglieder (A-Mitglied ⁹⁾)	3x00	ab 25 Jahre	26 Euro	6 Euro
C-Mitglieder (B-Mitglied ⁹⁾)	3x20	ab 25 Jahre	13 Euro	6 Euro
C-Mitglieder (Junior/in ⁹⁾)	3x40	18-24 Jahre	13 Euro	0 Euro
C-Mitglieder (Kind/Jugend ⁹⁾)	3x50	0-17 Jahre	6,50 Euro	0 Euro
C-Mitglieder (in Familienmitgl. ¹⁰⁾)	3070	0-17 Jahre	0 Euro	0 Euro
C-Mitglieder GOC München	3x66	ab 18 Jahre	13 Euro	6 Euro
D-Mitglieder (67% ⁸⁾)	4xxx	18-24 Jahre	26 Euro	16 Euro
D-Mitglieder Menschen mit Behinderung ⁷⁾ (83% ⁸⁾)	4x77	18-24 Jahre	13 Euro	16 Euro
J-Mitglieder	5x00	0-17 Jahre	13 Euro ⁴⁾	6 Euro ⁴⁾
J-Mitglieder Menschen mit Behinderung ⁷⁾ (100% ⁸⁾)	7800	0-17 Jahre	0 Euro	0 Euro
Familienmitgliedschaft			26 - 117 Euro ⁵⁾	0 Euro

1) Ihre Kategorienummer finden Sie auf Ihrem Mitgliedsausweis. **2)** Es zählt das Alter am 1. Januar des jeweiligen Jahres. **3)** Bei Eintritt ab September wird für das erste Jahr nur der halbe Beitrag erhoben. **4)** Nur wenn keiner der Eltern Mitglied ist (siehe Familienmitgliedschaft). **5)** Ein oder beide Elternteil(e)⁹⁾ werden je nach Alter/Familienstand den Kategorien A, B oder D zugeordnet (Kategoriennummern 1xxx, 2xxx oder 4xxx); alle Kinder/Jugendlichen (0-17 Jahre) sind beitragsfrei (Kategorienummer 7000). Mögliche Beitragskombinationen der Familienmitgliedschaft: [1] 1 Erwachsene/r (alleinerziehend) bis 24 Jahre (D) = 26 Euro [2] 2 Erwachsene bis 24 Jahre (D + D) = 52 Euro [3] 1 Erwachsene/r bis 24 Jahre + 1 Erwachsene/r ab 25 Jahre (D + B) = 65 Euro [4] 1 Erwachsene/r (alleinerziehend) ab 25 Jahre (A) = 78 Euro [5] 2 Erwachsene ab 25 Jahre (A + B) = 117 Euro. **6)** Ehepaare oder Gleichgestellte (eheähnliche Lebensgemeinschaften, gleichgeschlechtliche eheähnliche Lebensgemeinschaften), mit gemeinsamen Wohnsitz. **7)** Behinderungsgrad mind. 50%. **8)** Im Vergleich zum A-Beitrag bzw. zur jeweiligen Kategorie ohne Ermäßigung. **9)** In der Stammsektion. **10)** Wenn alle Familienmitglieder (der Stammsektion) C-Mitglieder sind.

Anmeldung zu Veranstaltungen der Gruppen

(nicht für Jugendveranstaltungen und Ausbildungskurse) Das Formular ist auch im Internet unter www.dav-koeln.de "Veranstaltungen" verfügbar.

Bitte gut lesbar, in Druckschrift ausfüllen und an den/die jeweilige/n Tourenleiter/in senden!
Für die folgende Veranstaltung melde ich mich an:

Bitte beachten Sie die Teilnahmebedingungen für die Veranstaltungen der Gruppen. Für Veranstaltungen mit einer Dauer von mehr als drei Tagen ist eine schriftliche Anmeldung vorgeschrieben. Sie können dazu die online-Anmeldung auf unserer Webseite bei jeder Veranstaltung verwenden oder wie bisher das Anmeldeformular ausfüllen und an uns senden.

Titel der Veranstaltung

Tourenleiter

vom

bis

Vorname

Name

Strasse / Hausnummer

PLZ / Wohnort

Telefon privat

Telefon dienstlich

Handynummer

E-Mail Adresse

bUb Person*

bUb Rufnummer*

Ich bin Mitglied der Sektion Rheinland-Köln e.V.:

Mitgliedsnummer

Geburtsjahr

* bUb (bei Unfall/Notruf benachrichtigen) = Name und Telefonnummer eines Verwandten oder Bekannten, der benachrichtigt werden soll.

Hinweis zur Haftungsbeschränkung

Bergsteigen ist eine Gefahrensportart. Jede/r Teilnehmer/in einer Veranstaltung ist sich der vorhandenen Risiken bewusst. § 6 Abs. 4 unserer Satzung besagt: Eine Haftung der Sektion und der von ihr beauftragten Personen für Schäden, die einem Mitglied bei der Benutzung der Vereinseinrichtungen oder bei der Teilnahme an Vereinsveranstaltungen entstehen, ist über den Umfang der vom DAV abgeschlossenen Versicherungen hinaus auf die Fälle beschränkt, in denen einem Organmitglied oder einer sonstigen für die Sektion tätigen Person, für die die Sektion nach den Vorschriften des bürgerlichen Rechts einzustehen hat, Vorsatz oder grobe Fahrlässigkeit zur Last gelegt werden kann. Die gleiche Einschränkung gilt bei Benutzung von Vereinseinrichtungen oder der Teilnahme an Veranstaltungen einer anderen Sektion des Deutschen Alpenvereins.

Teilnahmebedingungen (AGB)

An den Veranstaltungen können nur Mitglieder des Kölner Alpenvereins und DAV-Mitglieder anderer Sektionen teilnehmen. Teilnehmer/innen (TN) anderer Sektionen müssen über eine C-Mitgliedschaft im Kölner Alpenverein verfügen. Ausnahme: An Tagesveranstaltungen können Nichtmitglieder (Gäste) und Mitglieder anderer Sektionen ohne Einschränkung teilnehmen. Gäste können bis zu viermal an Tagesveranstaltungen teilnehmen. Dadurch soll ihnen die Entscheidung für die Mitgliedschaft im Kölner Alpenverein erleichtert werden. Gäste zahlen einen Kostenbeitrag von 2,50 Euro pro Tag und Person.

Kosten von Veranstaltungen der Gruppen

Die Kosten der Tourenleiter/innen (Unterkunft, Verpflegung (Halbpension + 10 Euro/Tag pauschal), Beförderung während der Tour (Lift, Bus, Taxi, Zug etc.), Auslagen für Organisation und Karten/ Führer) werden auf die Teilnehmer/innen umgelegt und mit einer eventuell geleisteten Anzahlung/ Anmeldegebühr verrechnet. Bei Stornierungen können diese Kosten auch auf die Teilnehmer/innen umgelegt werden, die storniert haben, es sei denn, dass andere Teilnehmer/innen deren Platz eingenommen haben. Den überschüssigen Betrag erhält jede/r Teilnehmer/in nach der Tour vom Tourenleiter zurück. Die Fahrtkosten werden den Tourenleiter/innen im Rahmen der Reisekostenordnung des Kölner Alpenvereins aus dem Etat der jeweiligen Gruppe erstattet. Da die Tourenleiter/innen ehrenamtlich tätig sind, fallen keine weiteren Kosten für sie an.

Jede/r Teilnehmer/in muss selbst für die während der Tour entstehenden Kosten (Unterkunft, Verpflegung, Transport etc.) aufkommen, es sei denn, es ist in der Ausschreibung anderweitig beschrieben (Leistungen). Über den ungefähr zu erwartenden Umfang der Teilnehmerkosten können die jeweiligen Tourenleiter/innen geben. Eine Anmeldung zu einer Veranstaltung wird erst nach Eingang der Anzahlung berücksichtigt, insofern eine Anzahlung ausgeschrieben wurde. Unabhängig vom Anmeldeverfahren entscheiden die Tourenleiter/innen über die endgültige Teilnahme an der Veranstaltung. Es besteht kein Anspruch auf die Durchführung, wenn Witterung oder sonstige Einflüsse die Realisierung verhindern. Näheres dazu ist in der Regelung "Veranstaltungen der Sektion Rheinland-Köln" festgelegt, die in unserer Geschäftsstelle und auf unserer Webseite einzusehen ist.

Ort, Datum

Unterschrift(en) (bei Minderjährigen, aller Erziehungsberechtigten)

Vorstand und Beisitzer

1. Vorsitzender

Kalle Kubatschka
mobil: 0172 1789949
kalle@dav-koeln.de

2. Vorsitzender

Oswald Palsa
Tel.: 02234 9899340
Fax: 03221 2351740
mobil: 0172 2901213
oswald.palsa@dav-koeln.de

3. Vorsitzender

Ulrich Ehlen
Tel.: 02171 32948
mobil: 0177 4277521
ulrich.ehlen@dav-koeln.de

Schatzmeister

Bernd Koch
mobil: 0175 2233857
bernd.koch@dav-koeln.de

Beisitzer

Volker Klockhaus
Tel. privat: 02772 570810
Tel. geschäftl.: 02771 83840
volker.klockhaus@dav-koeln.de

Schriftführer

Frank Berthold
Tel.: 0221 16812452
frank.berthold@dav-koeln.de

Beisitzer

Hardy Woywod
hardy.woywod@dav-koeln.de

Referentin für Ausbildung

Kirsti Schareina
mobil: 01573 7535701
kirsti.schareina@dav-koeln.de

Beisitzer

Oliver Fuchs
Tel.: 02236 8968867
oliver.fuchs@dav-koeln.de

Beisitzer Kommunikation

Stephan Ling
Tel.: 0221 7392631
stephan.ling@dav-koeln.de

Referentin für Ehrenamt

Monique Heimann
monique.heimann@dav-koeln.de

Beisitzer/-in

NN

Referent für Gruppen

Rainer Jürgens
Tel.: 02202 58276
rainer.juergens@dav-koeln.de

Beisitzer

Burkhard Frielingsdorf
Tel.: 02204 21171
burkhard.frielingsdorf@dav-koeln.de

Aktivitäten am Donnerstag

Dieter Kretzschmar
Tel.: 0221 230211
dieter.kretzschmar@dav-koeln.de

Alpinistengruppe

Bernd Kästner
Mobil: 0171 1991352
bernd.kaestner@dav-koeln.de

Familiengruppe

Renate Jaritz
Tel.: 02234 998074
renate.jaritz@dav-koeln.de

Frauen-Bergsport-Gruppe

Johanna Brings
Tel.: 02233 716017
johanna.brings@dav-koeln.de

Handicap-Klettergruppe

Falko Nettekoven
Tel. 0172 2556556
falko.nettekoven@jdav-koeln.de

integrativ

Svenja Nettekoven
svenja@jdav-koeln.de

Klettergruppe

Udo Sauer
Tel.: 02207 7808
udo.sauer@dav-koeln.de

Mountainbikegruppe

Thomas Mundt
Tel.: 02206 909370
thomas.mundt@dav-koeln.de

Skitourengruppe

Boris Klinnert
Tel.: 0221 9726824
boris.klinnert@dav-koeln.de

Sportgruppe

Josef Nagel
Tel.: 02234 74995
josef.nagel@dav-koeln.de

Tourengruppe

Peter Hommens
Tel.: 0221 3908690
mobil: 0178 1584830
peter.hommens@dav-koeln.de

Wandergruppe

Matthias Övermöhle
Tel.: 02234 61241
matthias.oevermoehle@dav-koeln.de

Junge Erwachsene

Jeannine Lucks
jeannine@jdav-koeln.de

Referent für Hütten und Wege

Fritz Rodenhäuser
mobil: 0151 14992933
fritz.rodenehaeuser@dav-koeln.de

Beisitzer

Michael Stein
Tel.: 0241 53808162
michael.stein@dav-koeln.de

Beisitzer Kölner Haus

Johannes Wiedemann
mobil: 0170 2291905
johannes.wiedemann@dav-koeln.de

Beisitzer Hexenseehütte

Wolfgang Halter
wolfgang.halter@dav-koeln.de

Beisitzer Kölner Eifelhütte

Hans-Jürgen Dettbarn
mobil: 0178 8501078
juergen.dettbarn@dav-koeln.de

Beisitzer Wege

Michael Stein
s.o.

Referent für Jugend

Leo Rolff
leo@jdav-koeln.de

Beisitzerin

Alina Jürgens
alina@jdav-koeln.de

Referent für Leistungssport

Peter Plück
Tel.: 0221 9484052
mobil: 0171 6972714
peter.plueck@dav-koeln.de

Beisitzer Leistungssport

Jochen Prox
jochen.prox@dav-koeln.de

Referentin für Naturschutz

Elisabeth Roesicke
Tel.: 0228 341215
elisabeth.roesicke@dav-koeln.de

Beisitzer

Torsten Lietz
Tel.: 02273 6903569
mobil: 0176 82056333
torsten.lietz@dav-koeln.de

Naturerlebnisgruppe

siehe Referentin für Naturschutz

Referentin für Öffentlichkeitsarbeit

Annette Kremser
Mobil: 0170 7027935
annette.kremser@dav-koeln.de

Beisitzer Printmedien

Martin Feller
martin.feller@dav-koeln.de

Beisitzerin Redaktion gletscherspalten

Annelie Weigand
annelie.weigand@dav-koeln.de

Beisitzerin Pressearbeit

Diana Peßler
diana.pessler@dav-koeln.de

Beisitzer Archiv

Reinhold Kruse
Tel.: 0221 763148
reinhold.kruse@dav-koeln.de

Beisitzerin Bücherei

Sonja Woywod
sonja.woywod@dav-koeln.de

Beisitzer Digitale Medien

Kalle Kubatschka
siehe 1. Vorsitzender

Beisitzer ÖA/Veranstaltungen

Axel Vorberg
Tel.: 02171 759191
mobil: 0172 5216579
axel.vorberg@dav-koeln.de

Beisitzer/in Vorträge

Heike Skok
mobil: 0171 8323532
heike.skok@dav-koeln.de

Nikolai Kunz

mobil: 0173 9548046
nikolai.kunz@dav-koeln.de

Beisitzer ÖA/Projekte

Philipp Hesse
mobil: 0179 4911572
philipp.hesse@dav-koeln.de

Beisitzer/in Anzeigenakquise

Cathrin Völlmecke
cathrin.voellmecke@dav-koeln.de

Daniel Vehrenberg

daniel.vehrenberg@dav-koeln.de

Ältestenrat

Heinz Arling
Hannes Arnold
Hanno Jacobs
Jürgen May
Elisabeth Stöppler

Ehrenmitglieder

Heinz Arling
Ehrenvorsitzender
Franz Althaler
Hannes Arnold
Gisela Becher
Andreas Borchert
Karl-Heinz Dries
Burkhard Frielingsdorf
Oliver Fuchs
Andreas Hellriegel
Hanno Jacobs

Bernd Koch
Reinhold Kruse
Christiane Lube-Dax
Jürgen May
Heinrich Moritz
Reinhold Nomigkeit
Günther Otten
Hans Schaffgans
Florian Schmitz
Karin Spiegel
Elisabeth Stöppler
Günther Wulf