

VERANSTALTUNGSPROGRAMM

Deutscher Alpenverein | Sektion Rheinland-Köln e.V. | www.dav-koeln.de | info@dav-koeln.de
Clemensstraße 5-7 (Nähe Neumarkt) | 50676 Köln | Tel. 0221 2406754 | Fax 0221 2406764



AlpinVisionen 2018 - Vortragsreihe für Wanderer, Bergsteiger, Foto- und Naturfreunde

Freitag, 21. September 2018, 20:00 Uhr

Auf dem Friedensweg. Vom Adamello zur Marmolada

Multivisionsvortrag mit Peter Schlickerrieder

Peter Schlickerrieder ist als einer der erfolgreichsten Skilangläufer Deutschlands bekannt geworden. Mittlerweile unter anderem als Filmproduzent und Buchautor tätig, widmet er sich gerne seiner Abenteuerlust und zieht als Skifahrer, Mountainbikefahrer oder Bergsteiger durch die Gebirge dieser Welt. Uns wird er im Rahmen seines neuen Vortrags von seinen Erlebnissen auf dem Friedensweg berichten. Der Friedensweg (Sentiero della Pace) führt entlang der ehemaligen Alpenkriegsfront des Ersten Weltkriegs. Er ist insgesamt ca. 1.400 km lang und führt über 500 km durch die eindrucksvollen Gletscher- und Gebirgslandschaften der italienischen Region Trentino.



Eintritt: 11,00 Euro - Mitglieder 7,00 Euro - Kinder/Jugendliche 4,00 Euro

Freitag, 16. November 2018, 20:00 Uhr

Arctic Ice. Eisklettern im hohen Norden

Multivisionsvortrag mit Albert Leichtfried

Albert Leichtfried ist Meteorologe, Bergführer und Extremkletterer. Als Mensch, der seinen Tag gerne im Freien verbringt, leitet ihn diese Leidenschaft immer wieder zur Suche nach Neuem und Unberühmtem. In Nord-Norwegen in den Lyngenalpen fündig geworden, erlebt er dort seine bisher intensivste, beeindruckendste und erfolgreichste Zeit beim Eisklettern. Auf 70° Nord gelegen, weit nördlich des Polarkreises gelingt ihm zusammen mit Benedikt Purner eine schwierige Erstbegehung nach der anderen. Dabei gelang es den beiden Eisspezialisten auch, die unglaubliche Stimmung am Lyngenfjord per Bild und Ton einzufangen.



Eintritt: 11,00 Euro - Mitglieder 7,00 Euro - Kinder/Jugendliche 4,00 Euro

Karten zu den Vorträgen sind auf www.alpinvisionen.de, in der Geschäftsstelle und Abendkasse erhältlich. Bei den Vorträgen verlosen wir Gutscheine von McTREK sowie Bücher aus dem Bergverlag Rother.



11. Kölner AlpinTag am 6. Oktober 2018 im Forum Leverkusen! www.koelner-alpintag.de

Raus aus dem Alltag, hinein in die Natur: Auch in diesem Jahr ist der Kölner AlpinTag die richtige Adresse für alle, die das Draußensein und die Berge lieben. Zum mittlerweile 11. Mal lädt der Kölner Alpenverein die Besucher ein, sich auf das nächste Abenteuer vorzubereiten. Spektakuläre Bergsportreportagen, praktische Workshops und mehr als 70 Aussteller informieren und inspirieren Euch - am 6. Oktober 2018 im Forum Leverkusen.

INHALT

- 01 Vorträge
- 02 Alpinistengruppe
- 02 Tourengruppe
- 02 Wandergruppe
- 02 Aktivitäten am Donnerstag
- 02 Naturerlebnisgruppe
- 14 Familiengruppen
- 17 Frauen-Bergsport-Gruppe
- 17 Handicap-Klettergruppe
- 17 Klettergruppe
- 19 Trainingsangebote
- 19 Skitourengruppe
- 19 Sportgruppe
- 20 Mountainbikegruppe
- 20 integrativ
- 20 Junge Erwachsene
- 21 Jugend
- 22 Mitgliedsbeiträge
- 23 Anmeldung
- 24 Vorstand und Beisitzer

was kann man wo machen ...

- Wandern
 - Alpinistengruppe
 - Frauen-Bergsport-Gruppe
 - Tourengruppe
 - Wandergruppe
 - Familiengruppen
 - Naturerlebnisgruppe
 - integrativ
- Wanderwochen
 - Tourengruppe
- Bergwandern
 - Alpinistengruppe
 - Frauen-Bergsport-Gruppe
 - Tourengruppe
- Hochtouren
 - Alpinistengruppe
 - Tourengruppe
- Mountainbike- und Radtouren
 - Alpinistengruppe
 - Tourengruppe
 - Klettergruppe
 - Mountainbikegruppe
- Klettern
 - Frauen-Bergsport-Gruppe
 - Handicap-Klettergruppe
 - Klettergruppe
 - Alpinistengruppe
 - KletterKidz (für Kinder)
- Vorträge und Treffen
 - Alpinistengruppe
 - Tourengruppe
 - Naturerlebnisgruppe
- Alpine Vorbereitung
 - Alpinistengruppe
- Sportabende
 - Sportgruppe
 - Klettergruppe



Alpinistengruppe (AG)

Leitung: **Bernd Kästner**
02232 67343, bernd.kaestner@dav-koeln.de

Über uns: Die Alpinistengruppe konzentriert sich auf Bergsteigen, Klettersteige, Wochenend-Kletterfahrten und anspruchsvolle Tageswanderungen. Wir bewegen uns im alpinen Gelände, begehen anspruchsvolle Klettersteige und Kletterrouten in steilen Wänden, durchsteigen eisige Couloirs oder erleben die Berge auf fordernden Hochtouren oder Expeditionen weltweit. Die dafür erforderlichen Kenntnisse sind bei den Teilnehmerinnen und Teilnehmern bereits vorhanden. Der praktische Austausch von Erfahrungen und die Anwendung der Techniken sollen neben dem Erreichen persönlicher Ziele am Berg und dem Gefühl der Berggemeinschaft im Mittelpunkt stehen.

Aktivitäten: Das ganze Jahr über unternehmen wir **Tageswanderungen** zur Verbesserung der Kondition und zur Vorbereitung auf alpinistische Unternehmungen. Dabei gehen wir schon mal weglos und in steilem Gelände, machen ordentlich Höhenmeter und das Ganze zügigen Schrittes.

Bei den gemeinsamen **Wochenend- und Bergfahrten** handelt es sich meist um Gemeinschaftstouren, die keinen ausgewiesenen Führer haben. Die Tourenwochen werden teilweise in Zusammenarbeit mit dem Ausbildungsreferat konzipiert und sollen dazu dienen, Wissen und Erlerntes aus den Kursen zu vertiefen und die Fähigkeiten im Hochgebirge und im Eis zu festigen. Die Organisatoren der Gemeinschaftstouren haben oft eine Ausbildung zum Fachübungsleiter absolviert, übernehmen jedoch keine sicherheitsrelevante Verantwortung. Interessenten an anspruchsvollen Touren sind hier genau richtig.

Mit den Veranstaltungen **Konditionstraining-Wanderung (KT)** soll mit anspruchsvollen Wanderungen die Ausdauer gekräftigt und auf alpine Aktivitäten vorbereitet werden. Dabei wird in der Regel ein durchschnittliches Gehtempo von 5 bis 5,5 Kilometer pro Stunde gewählt. Die Veranstaltungen **Alpine Vorbereitung (AV)** sind anspruchsvolle und ausgedehnte Mittelgebirgstouren. Es ist Trittsicherheit in unwegsamem Gelände und stellenweise Schwindelfreiheit erforderlich. Die recht hohe Durchschnittsgeschwindigkeit von meist mehr als 5,5 Kilometer pro Stunde, sofern die Weg- und Witterungsverhältnisse es zulassen, erfordert eine besonders gute Grundkondition. Hier werden bisweilen 500 Höhenmeter und mehr pro Stunde im Aufstieg gegangen, die Pausen sind eher knapp bemessen. Bitte ausreichend Getränke mitnehmen! Bei den **regelmäßigen Treffen** und an Gruppenabenden informieren wir uns gegenseitig über Neuigkeiten, berichten über unsere Unternehmungen und Planungen und teilen Erfahrungen.

*** NEU *** NEU *** NEU *** NEU *** NEU *** NEU *** NEU ***

Klettertreff der Alpinistengruppe

Wann: Jeden Dienstag und Donnerstag ab 18:30 Uhr
Kletterkönnen: Ab UIAA 6 aufwärts

Ziel: eigenverantwortliches Klettern in der Gruppe sowie Planung und Austausch über zukünftige Touren

Ansprechpartner: Lukas Müller, 02446 3912, lukas.blens@googlemail.com, und Anna Skora, 0172 2123538, anna.skora@hotmail.de

Schöne Touren, viel Spaß und eine gute Zeit wünscht Euch auch im Namen aller ehrenamtlichen Tourenleiter und Organisatoren. Bernd Kästner

Änderungen und Ergänzungen sind aufgrund der frühen Planung möglich! Informationen über Änderungen, Ergänzungen und wissenswerte Neuigkeiten werden über die Mailing-Liste weitergegeben. An- und Abmeldung für diese Informationen erfolgt durch Eingabe der E-Mail Adresse auf unserer Webseite unter alpinistengruppe.dav-koeln.de. Wir bitten für alle Veranstaltungen mit Angabe einer Telefonnummer um Voranmeldung.



Tourengruppe (TG)

Leitung: **Matthias Wegener**, 02206 8579350,
0172 251 3030, matthias.wegener@dav-koeln.de

Wir laden Euch ein zu Tourenwochen in die Berge, zum Bergwandern, zum Skifahren auf die Pisten, zum Trekking in die Natur, auf die Flüsse der Umgebung, paddelnd, meistens auf eigenen Füßen, aber auch rollend auf Trekkingrädern. Damit Ihr Euch untereinander kennenlernen könnt, fit bleibt und Euch gemeinsam auf Touren vorbereiten könnt, bieten wir ganzjährig in der näheren Umgebung und den Mittelgebirgen Tages- sowie Mehrtagesveranstaltungen, wie zum Beispiel ausgedehnte Tageswanderungen, Kulturwanderungen, Rad- und Kanutouren an. An diesen Veranstaltungen kann jeder teilnehmen, der über eine gewisse Grundkondition, Schwindelfreiheit und Trittsicherheit verfügt.

Was wird in der Tourengruppe angeboten?

Bergwanderwochen mit ausgebildeten DAV-Wanderleitern, Mehrtagesveranstaltungen – auch Wochenendwanderungen, ausgedehnte Tageswanderungen im Bereich von 22 bis über 30 Kilometern, unser Gehtempo liegt bei vier bis fünf Kilometer in der Stunde. Darüber hinaus veranstalten wir Trekkingtouren, Radwandern – auch Radwanderwochen mit Trekkingrad, Kanutouren – mit Führer oder besonderer Ausbildung. Wir bieten keine Konditions- oder Alpine Vorbereitung an. Über Neuigkeiten, Terminänderungen, Veranstaltungshinweise und sonstige Belange informiert Euch der regelmäßige Tourengruppen-Newsletter, wenn Ihr Euch in die Mailingliste einträgt.



Wandergruppe (WG)

Leitung: **Matthias Övermöhle**,
02234 61241, 0171 2204234
matthias.oevermoehle@dav-koeln.de

Wir sind eine Gruppe von Outdoor-Begeisterten, die gemeinsam ihre Freizeit mit Tageswanderungen auf den Trails durch Eifel, Bergisches Land, Westerwald oder an Rhein und Mosel verbringen. Wir wandern in einem angenehmen Tempo von circa vier Kilometern pro Stunde bis maximal 22 Kilometer pro Strecke. Ideal, um sich dabei zu unterhalten und neue Leute kennenzulernen. In der Regel reisen wir mit der Bahn an und haben nach der Wanderung noch eine Schlusseinkehr. Jeder Wanderfreund ist herzlich willkommen, auch Neulinge, die noch nicht Mitglied im Kölner Alpenverein sind.



Aktivitäten am Donnerstag (AD)

Leitung: **Dieter Kretzschmar**, 0221 230211,
dieter.kretzschmar@t-online.de

Liebe Bergfreundinnen und Bergfreunde,

früher war uns kein Gipfel zu hoch. Ob über Fels, Klettersteige oder Gletscher, der Gipfel war das Ziel. Heute überlassen wir das gerne den Jüngeren. In der Natur zu sein, ist heute unser Ziel. Beim Wandern im Mittel- und Hochgebirge ohne Hetze und Eile, angepasst an unsere Fitness, fühlen wir uns wohl. Deshalb haben wir bei unseren täglichen Wanderungen Maßstäbe gesetzt, die nicht überschritten werden: 12-15 Kilometer, 400 Höhenmeter, 5-6 Stunden, Rucksackverpflegung und eine gemütliche Schlusseinkehr. Unser Wandergebiet sind die Mittelgebirge und die Alpen in Europa. Wir benutzen meist die öffentlichen Verkehrsmittel und nehmen auch gerne eine Seilbahn. Gipfeltouren kommen dennoch nicht zu kurz. Bei Wanderungen über mehrere Tage bevorzugen wir ein festes Quartier. Wandern, Besichtigungen mit Kultur und Freundschaft sind das, was wir fördern. So freuen wir uns über das große Interesse an unseren Veranstaltungen für Jung oder Alt. Sollte Dir unser Programm gefallen, dann melde Dich an. Du bist herzlich willkommen!



Naturerlebnisgruppe (NG)

Leitung: **Elisabeth Roesicke**, 0228 341215
elisabeth.roesicke@dav-koeln.de

Wir sind eine Gruppe, die im Naturschutzreferat angesiedelt ist. Wir möchten die Ziele, die der Deutsche Alpenverein als Naturschutzverband hat, für unsere Sektion verwirklichen. Wir möchten die Bewusstseinsbildung unserer Bergsportler für den Natur- und Umweltschutz fördern und Wege eines verantwortungsvolleren Umgangs mit der Natur aufzeigen. Und weil man nur das gerne schützt, was man kennt, bieten wir Wanderungen und Veranstaltungen an, die Wissenswerte über Pflanzen, Tiere und Ökosysteme vermitteln. Freude und das Erlebnis in der Natur steht dabei an erster Stelle. Das gilt auch für unsere praktischen Arbeitseinsätze, bei denen wir "Hand anlegen" und Biotope pflegen.

Tagesveranstaltungen

12.07.18 **Durch das Eschbachtal**

AD Länge: 12 km, Aufstieg: 150 Hm, Dauer: 4 Std.
Wanderung von Bergisch Born zur Eschbachtalsperre und weiter nach Wermelskirchen, Rucksackverpflegung, Schlusseinkehr.
Treffpunkt: 9:00 Uhr Köln Hauptbahnhof (Infopoint)
Anmeldung: Bei Herbert Weyer, 0214 77366, huuweyer@msn.com

14.07.18 **KT: Maare und mehr**

AG Länge: 31 km, Aufstieg: 1.100 Hm.
121 km Abwechslungsreiche Rundwanderung in der westlichen Vulkaneifel entlang des Tals der Kleinen Kyll, vorbei an Meerfelder Maar und Kratersee Windsborn am Mosenberg, weiter über die Robertschanzel und den Manderscheider Burgenstieg zurück.
Treffpunkt: Bei Anmeldung
Anmeldung: Sowie Fragen zur Wanderung und Angebote zu Mitfahrgelegenheiten bitte nur per E-Mail an den Tourenleiter
Leitung: Jens Schumann, 0178 1962007, jens.schumann@dav-koeln.de

15.07.18 **Rheinburgenweg**

WG Länge: 17 km, Aufstieg: 540 Hm, Dauer: 5 Std.
62 km Auf dem Rhein-Burgenweg ins Breisiger Ländchen über die Rheinhöhen mit stetem Wechsel zwischen Wald-, Wiesen- und Ackerlandschaften. Wir haben Blick auf Burg Arenfels, Burg Rheineck und im Süden auch auf die Burg Hammerstein. Start und Ziel ist Bad Breisig. Rucksackverpflegung und Schlusseinkehr.
Treffpunkt: Köln Hauptbahnhof (Infopoint) 8:10 Uhr, Abfahrt 8:32 RE (Koblenz), Ankunft 9:23 Uhr
Anmeldung: nicht erforderlich
Leitung: Monika Nohl, 0173 1449326.

28.07.18 **KT: Das Hohe Venn, Die Hochmoorlandschaft!**

AG Länge: 40 km, Aufstieg: 1.000 Hm.
104 km Nach einer Runde über die weiten Flächen des Hochmoores folgen wir engen Schluchten, idyllischen Tälern und Höhenwegen, vorbei an Ghasterbach, Bayehonbach, Warchebach, Burg Reinhardstein, Talsperre Robertville zur Jupiler Mühle, dann aufwärts über Rotwasser und Wildbach Trô Maret, über das Fraineu-Venn und Polleur-Venn zurück zum Ausgangspunkt. Schlusseinkehr: Baraque Michel.
Treffpunkt: Bei Anmeldung
Anmeldung: Sowie Fragen zur Wanderung und Angebote zu Mitfahrgelegenheiten bitte nur per E-Mail an den Tourenleiter
Leitung: Jens Schumann, 0178 1962007, jens.schumann@dav-koeln.de

29.07.18 **Oberberg Pur - von Gummersbach nach Runderoth**

WG Länge: 18 km, Aufstieg: 400 Hm, Dauer: 5,5 Std.
50 km Als Fortsetzung der sehr schönen Wanderung vom Juli 2017 geht es heute vom Bahnhof der Kreisstadt Gummersbach durch das zentrale Oberbergische bis nach Runderoth. Wir verlassen Gummersbach westlich, Richtung Gummeroth und Gummershardt, schwenken dann gen Süden, streifen über sanfte Hügel und begehen zahlreichen idyllischen Ortschaften, bis wir schließlich den Haldyrturm erreichen. Nach schöner Aussicht über das Aggertal geht es schlussendlich hinab zum Bahnhof nach Runderoth. Rucksackverpflegung, Einkehr. Eine gemeinsame Bahnfahrt ab Hauptbahnhof Köln (Infopoint) kann von den Mitwanderern nach Tourenanmeldung selbst organisiert werden (Kauf des Gruppentickets und Uhrzeit). Die Tourenleitung kommt direkt zum Wandertreffpunkt.
Treffpunkt: Gummersbach Bahnhof (Anbindung RB25) 10:00 Uhr, weitere Info bei Anmeldung
Anmeldung: Telefonisch oder per E-Mail bis zwei Tage vorher bei der Tourenleitung
Leitung: Volker Seidel, 02734 478640, 0176 66470198, gvseidel@online.de.

04.08.18 **KT: Wolfsschlucht, Laacher See, Teufelskanzel**

AG Länge: 29,5 km, Aufstieg: 740 Hm, Dauer: 7,5 Std.
66 km Zunächst vom Bahnhof Brohl auf dem Reinhoehöhenweg/Rhein-Burgen-Weg zum Vulkan-Park Hohe Buche, dann über Geishügelhof und Gertrudenweide zum Maas-Rhein-Weg E 8, auf diesem via Kray-er Berg, Wernershof zur Heimschule, dann Richtung Laacher See - Ostufer. Nun über den Oberen Weg zum Aussichtspunkt Teufelskanzel am Krufter Ofen. Anschließend nach Maria Laach am Westufer um den Laacher See zum Lydiaturm. Nach dem Aussichtsgenuss durch Wassenach, am Römerbrunnen vorbei in die erlebnisreiche Wolfsschlucht, schließlich durch Trasshöhlen zur Schlusseinkehr ins Jägerheim, Bad Tönisstein. Dann noch wenige Schritte zu Fuß zum Haltepunkt des Vulkan-Express. Mit diesem bequem und urig zurück zum Bahnhof Brohl. Rucksackverpflegung.
Teilnehmerzahl: Maximal 15
Treffpunkt: Köln Hauptbahnhof (Infopoint) oder DB-Bahnhof Brohl, Brohl-Lützing, Bahnhofstraße. Der genaue Treffzeitpunkt wird fahrplanbedingt bei Anmeldung bekanntgegeben.
Anmeldung: Bis drei Tage vorher beim Tourenleiter unbedingt erforderlich wegen der Gruppenanmeldungen beim Vulkan-Express + zur Schlusseinkehr.
Leitung: Gerd Lorenz, 0175 9900517, fam.gerd.lorenz@t-online.de

04.08.18 **Siebengebirge - Der Süden**

TG Länge: 31 km, Aufstieg: 800 Hm, Dauer: 9 Std.
53 km Die Wanderung startet in Kasbach. Steile Stufen führen schnell in die Höhe. Lange folgen wir dem schönen Kasbachtal. Parallel zum Wanderweg fährt die historische Kasbachtalbahn. Am Ende folgen wir ein kurzes Stück der Straße und steigen weiter hinauf. Wir streifen den Asberg und erreichen den Himmerich. Kurz unter dem Gipfel haben wir eine schöne Aussicht bis weit in die Eifel. Nach einem steilen Abstieg folgen wir lange dem Rheinstein, der uns kurz vor Bruchhausen verlässt. Wir laufen durch Bruchhausen und gehen bergab bis zur Erpeler Ley. Dort genießen wir den tollen Blick rhein- auf und rheinab. Nach der gemeinsamen Schlusseinkehr steigen wir hinunter zum Startpunkt.
Treffpunkt: Kasbachtalstraße in Kasbach am Bürgerhaus
Teilnehmerzahl: Maximal 15
Anmeldung: Bis drei Tage vorher bei der Tourenleiterin
Leitung: Friedgard Diehl, 0160 91304545, friedgard.diehl@gmx.de

04.08.18 **Blumenwanderung auf dem Rodderberg**

NG Dauer: circa 4 Std.
46 km Ganz im Süden Bonns hat sich rund um einen ehemaligen Vulkan ein Biotop entwickelt. Nachdem der letzte Ausbruch rund 30.000 Jahre zurückliegt, wissen viele gefährdete Pflanzen- und Tierarten die knapp 200 Meter hoch gelegene Wärmeinsel als Rückzugsraum im Ballungsgebiet zu schätzen. Seit fast hundert Jahren unter Naturschutz gestellt, und inzwischen auch zum FFH-Gebiet ausgewiesen, kann das 73 Hektar große Areal vor allem mit unterschiedlichen Biotopen aufwarten. Neben artenreichem Halbtrockenrasen und flachgründigem Trockenrasen gibt es auch Fels- und Pionierge-sellschaften zu sehen. Heimat von mehr als 40 Arten, die auf der Roten Liste in Nordrhein-Westfalen stehen.
Treffpunkt: 10:00 Uhr an der Broichhofkapelle an der Vulkanstraße in Wachtberg-Niederbachem. Gut mit der Deutschen Bahn (Bonn-Mehlern und der Linie 857 zu erreichen.
Anmeldung: Bis drei Tage vorher bei Elisabeth Roesicke, 0228 341215, elisabeth.roesicke@dav-koeln.de.

05.08.18 **Siebengebirge**

WG Länge: 17 km, Aufstieg: 550 Hm, Dauer: 4,5 Std.
40 km Vom Bahnhof Königswinter umwandern wir den Petersberg, steigen ab ins Mirbesbachtal und wieder auf zum kleinen und großen Ölberg. Zurück geht es über das Einkehrhaus (!), den Nonnenstromberg und den Bittweg.
Treffpunkt: Köln Hauptbahnhof (Infopoint) um 8:40 Uhr oder Bahnhof Königswinter um 9:40 Uhr
Anmeldung: Nicht erforderlich
Leitung: Meike Heinrichs, 02236 67589, 01575 1660212, meike.heinrichs@gmx.de.


11.08.18 **KT: Acht-Maare-Wanderung**
AG
112 km


Länge: 38 km, Aufstieg: 1.000 Hm.
Gemündener Maar, Mäuseberg, Weinfelder Kirche und Maar, Schalkenmehrener Maar, Naturschutzgebiet Mürmes, Saxler, Gillenfeld, Pulvermaar, Strohnher Märchen, über die Alf zum Holzmaar, Dürres Maar, Udler, Ruine Geißenburg (Freudenstein), dann durchs Liesertal zurück.
Treffpunkt: Bei Anmeldung
Anmeldung: Sowie Fragen zur Wanderung und Angebote zu Mitfahrgelegenheiten bitte nur per E-Mail an den Tourenleiter
Leitung: Jens Schumann, 0178 1962007, jens.schumann@dav-koeln.de

11.08.18 **Drei Bäche Tour**
TG
Länge: 70 km, Aufstieg: 800 Hm, Dauer: 6-7 Std.
Im Eifeler Quellendreieck bietet diese Radrundtour entlang der Flüsse Ahr, Kyll und Urft ein Radvergnügen für sportlich ambitionierte Radfahrer. Diese Strecke verbindet die Radwege Ahrradweg, Kyllradweg, Kalkeifelradweg und Urftadweg. An- und Abreise mit der Deutschen Bahn, Helmpflicht, maximal 10 Teilnehmer.
Treffpunkt: Bei Anmeldung beim Tourenleiter
Anmeldung: Bis zwei Tage vorher beim Tourenleiter
Leitung: Joachim Kirmse, 0221 436384, 0177 3560069, joachimkirmse@gmail.com.

12.08.18 **Wallmenroth, Wunderbar, Wanderbar**
WG
90 km

Länge: 18 km, Aufstieg: 400 Hm, Dauer: 4,5 Std.
Vom Bahnhof Betzdorf aus queren wir die Sieg und wandern am nordseitigen Sieghang flussabwärts bis wir nach wenigen Kilometern den Ort Wallmenroth erreichen. Dort treffen wir auf die beiden lokalen Rundwanderwege Naturwiesen-Pfad und Förstersteig. Diese doch recht wenig bekannten, aber nichtsdestotrotz sehr schönen Wege kombinieren wir zu einer abwechslungsreichen Runde, die uns äußerst kurzweilig und unterhaltsam die kulturellen und geologischen Highlights dieser Region nahe bringt. Nach knapp sechs Stunden erreichen wir wieder den Bahnhof in Betzdorf. Rucksackverpflegung, Einkehr. Eine gemeinsame Bahnfahrt ab Hauptbahnhof Köln (Infopoint) kann von den Mitwanderern nach Tourenanmeldung selbst organisiert werden (Kauf des Gruppentickets und Uhrzeit). Die Tourenleitung kommt direkt zum Wandertreffpunkt.
Treffpunkt: Betzdorf Bahnhof (Anbindung RE9) um 9:30 Uhr, weitere Info bei Anmeldung
Anmeldung: Telefon oder E-Mail bis zwei Tage vorher beim Tourenleiter
Leitung: Volker Seidel, 02734 478640, 0176 66470198, gvseidel@online.de.

18.08.18 **KT: Radtour Leverkusen oben und unten**
AG
13 km

Länge: 64 km, Aufstieg: 770 Hm, Dauer: 4 Std.
Wir machen eine Rundtour auf aussichtsreichen Wegen und Straßen: zunächst entlang der Dhünn und dem Rhein zum tiefsten Punkt (35,1 Meter) Leverkusens bei Hitdorf, dann vorbei an Schlössern zum Further Moor, anschließend über Imbach, Burscheid und Mühlen passierend zum Höhepunkt Leverkusens (197,8 Meter) bei Blecher, ehe wir über den Höhenweg beim Claashäuschen wieder zurück zum Bahnhof Schlebusch kommen. Fahrtechnik unschwierig, da wir auf Stufen oder Wurzelfpade verzichten werden. Schlusseinkehr. Wegen einiger Anstiege gute Grundkondition erforderlich, maximal sechs Teilnehmer. Trekkingrad mit mindestens 24 Gängen empfohlen (Tour für Rennräder ungeeignet). Helmpflicht! Teilnahme auf eigene Gefahr! Wir fahren nur bei trockenem Wetter, bei Nässe wird die Tour nach Absprache verlegt.
Treffpunkt: Ostseite Deutsche Bahn Bahnhof Schlebusch in Leverkusen-Manfort am P+R beim Kreisel Poststraße/Moosweg. Start 9:45 Uhr (nach Eintreffen der Züge mit Radtransport aus Köln und Gegenrichtung).
Anmeldung: Bis zwei Tage vorher beim Tourenleiter
Leitung: Gerd Lorenz, 0175 9900517, fam.gerd.lorenz@t-online.de

19.08.18 **Eifel**
WG
77 km

Länge: 19,5 km, Aufstieg: 150 Hm, Dauer: 4,5 Std.
Von Iversheim nach Bad Münstereifel vorbei am Naturschutzgebiet Kalkarer Moor, durch Kreuzweingarten mit seiner römischen Wasserleitung, hinauf zum Alten Burgberg und der Burgruine Hardtburg, wir erreichen den Uferweg der Steinbachtalsperre und letztendlich Bad Münstereifel. Rucksackverpflegung und Schlusseinkehr.
Treffpunkt: Köln Hauptbahnhof (Infopoint am Haupteingang) um 9:00 Uhr, Abfahrt 8:11 Uhr und Ankunft um 9:20 Uhr
Anmeldung: nicht erforderlich
Leitung: Monika Nohl, 0173 1449326.


22.08.18 **Natursteig Sieg von Eitorf nach Herchen**
AD
Länge: 14 km, Aufstieg: 400 Hm, Dauer: 4-5 Std.
Wanderung über die Höhen der Nutscheid nach Herchen, Rucksackverpflegung, Schlusseinkehr. Achtung! Die Wanderung findet an einem Mittwoch statt.
Treffpunkt: 9:00 Uhr Köln Hauptbahnhof (Infopoint)
Anmeldung: Bei Wolfgang Spillmann, 02243 5269, wolfgang@spillmann-eitorf.de

25.08.18 **AV: Rund um das Ferschweiler Plateau**
AG
Länge: 33 km, Aufstieg: 1.400 Hm.
Intensive Wanderung rund um das Sandstein-Plateau in der Südeifel. Auf wunderbaren Felspfaden umrunden wir das Gebiet an einem Tag. Tipp: AV-Wochenende für Konditionsstarke durch Kombination mit AV Petite Suisse am 26.08. möglich.
Treffpunkt: und weitere Informationen bei Anmeldung
Anmeldung: Sowie Fragen zur Wanderung und Angebote zu Mitfahrgelegenheiten bitte nur per E-Mail an den Tourenleiter
Leitung: Jens Schumann, 0178 1962007, jens.schumann@dav-koeln.de

26.08.18 **AV: Petite Suisse**
AG
Länge: 40 km, Aufstieg: 1.480 Hm.
Die imposanten Felsformationen der Kleinen Luxemburgischen Schweiz auf der anderen Seite der Sauer: spektakuläre Buntsandsteinpfade satt. Tipp: AV-Wochenende für Konditionsstarke durch Kombination mit AV Rund um das Ferschweiler Plateau am 25.08. möglich.
Treffpunkt: und weitere Informationen bei Anmeldung
Anmeldung: Sowie Fragen zur Wanderung und Angebote zu Mitfahrgelegenheiten bitte nur per E-Mail an den Tourenleiter
Leitung: Jens Schumann, 0178 1962007, jens.schumann@dav-koeln.de



26.08.18 **Bauernhofweg im Bergischen Land**
WG
40 km

Länge: 16 km, Aufstieg: 400 Hm, Dauer: 4 Std.
Von Honrath führt uns der Weg über Schlehecken, die Gammersbacher Mühle, hinauf nach Muchensiefen, hinunter in die Aggerauen, auf der anderen Seite der Agger hinauf nach Kern und über Naafshäuschen zurück nach Honrath.
Treffpunkt: Köln Hauptbahnhof (Infopoint am Haupteingang) um 9:00 Uhr oder am Bahnhof Honrath, 53797 Lohmar, um 9:50 Uhr
Anmeldung: Nicht erforderlich
Leitung: Meike Heinrichs, 02236 67589, 01575 1660212, meike.heinrichs@gmx.de.

01.09.18 **KT: Vom Rhein bis zur Mosel**
AG
123 km

Länge: 25 km, Aufstieg: 1.000 Hm, Dauer: 7 Std.
Boppard, Burg Thurant, Alken, Hatzenport. Rucksackverpflegung, Schlusseinkehr. Klettersteig-Geübten wird die Möglichkeit geboten, parallel zum ersten Teilstück der Wanderung den Klettersteig Boppard in eigener Verantwortung zu gehen.
Treffpunkt: 7:30 Uhr Köln Hauptbahnhof oder 9:45 Uhr Boppard Bahnhof
Anmeldung: Bis zwei Tage vorher bei Tourenleitung
Leitung: Gholamali Sarabipour, 0221 5503029, 0178 6529713, g.sarabipour@web.de



01.09.18 Apolloweg, Brevasteig, Moselkrampen bei Cochem


TG
120 km
 
Eindrucksvolle Wanderung zwischen Cochem und Beilstein über den Apolloweg, Brevasteig und Erlebnisweg Moselkrampen mit zahlreichen Aussichtspunkten wie Pinnerkreuz, Brauselay und Bergfried Burg Metternich. Schlusseinkehr in der sehenswerten Altstadt von Beilstein. Anreise mit dem Zug nach Cochem wird bevorzugt. Rückfahrt von Beilstein zum Bahnhof Cochem mit Bus, auf Wunsch auch per Schiff. Trittsicherheit und Schwindelfreiheit erforderlich, ebenso festes Schuhwerk. Die Wanderung findet nur bei trockenem Wetter statt. Teilnehmerzahl: Maximal 15

Treffpunkt: Bahnhof Leverkusen-Mitte, Köln Hauptbahnhof (Info-Point) oder Bahnhof Cochem. Die genauen Uhrzeiten werden bei der Anmeldung bekannt gegeben.

Anmeldung: Bis drei Tage vorher beim Tourenleiter wegen Organisation der Gruppenanreise und der Schlusseinkehr.

Leitung: Gerd Lorenz, 0175 9900517, fam.gerd.lorenz@t-online.de

01.09.18 Südlich des Siebengebirges

TG
50 km

Wir starten in Rheinbreitbach und wandern über den Leyberg und das Auge Gottes weiter durch das Kasbachtal. Von da aus geht es zur Erpeler Ley, von der wir einen schönen Ausblick auf den Rhein und Remagen haben. Anschließend erfolgt die Rückkehr nach Rheinbreitbach. Feste/hohe Schuhe empfohlen (vor allem nach Regenfällen!). Rucksackverpflegung.

Teilnehmerzahl: Maximal 12
Treffpunkt: Bei Anmeldung (Bildung von Fahrgemeinschaften gewünscht/ÖPNV schwierig)

Anmeldung: Bis drei Tage vorher beim Tourenleiter
Leitung: Georg Lammel, 02204 307337, 0177 8214765, georg.lammel@breumel.de

06.09.18 Naturschutzgebiet Ohligser Heide

AD
Länge: 12 km, Aufstieg: 100 Hm, Dauer: 3-4 Std.
Wanderung durch das interessante Naturschutzgebiet der Ohligser Heide am Rande von Solingen. Rucksackverpflegung, Schlusseinkehr.

Treffpunkt: 9:00 Uhr Köln Hauptbahnhof (Infopoint)
Anmeldung: Bei Hanno Jacobs, 02173 74952, hanno.jacobs@dav-koeln.de

Leitung: Uschi Schmitz


07.09.18 Programmgestaltung 2019

AD
Erstellung des Jahresprogramms 2019. Um zahlreiche Vorschläge wird gebeten. Jeder ist herzlich willkommen.

Treffpunkt: 16:00 Uhr Kölner Alpenverein, Geschäftsstelle, Clemensstr. 5-7, 50676 Köln

Anmeldung: Bei Dieter Kretzschmar, 0221 230211, dieter.kretzschmar@dav-koeln.de

08.09.18 KT: Geierlay-Hängebrücke und Layensteig

AG
123 km

Länge: 29 km, Aufstieg: 740 Hm, Dauer: 7,5 Std.
Zunächst von Sosberg aus über die längste mauffreie Hängebrücke Deutschlands (360 Meter), dann über die Geierlayschleife ins Mörsdorfer Bachtal zur Traumschleife Layensteig rund um den Strimmiger Berg mit drei integrierten, versicherten Felspassagen. Diese Passagen können alle gegebenenfalls umgangen werden. Anschließend über den Saar-Hunsrück-Steig unter der Hängebrücke hindurch zurück nach Sosberg. Schlusseinkehr. Erlebnisreiche Wanderung über abwechslungsreiche Wege und Steige mit interessanten Herausforderungen. Romantische Passagen und verschlungene Pfade entlang naturbelassener Bachtäler und grandiose Aussichten. Rucksackverpflegung. Kondition für die Wanderung mit Tagesgepäck, Trittsicherheit und Schwindelfreiheit unbedingt erforderlich.


Teilnehmerzahl: Maximal 15

Treffpunkt: 8:00 Uhr Verteilerkreis Köln-Süd oder 7:30 Uhr P&R Bahnhof Schlebusch in Leverkusen-Manfort (wegen erforderlicher Anreise mit Pkws Bildung von Fahrgemeinschaften bevorzugt)

Anmeldung: Bis drei Tage vorher beim Tourenleiter.

Leitung: Gerd Lorenz, 0175 9900517, fam.gerd.lorenz@t-online.de

08.09.18 Traumpfade Monreal


TG
96 km

Länge: 27 km, Aufstieg: 980 Hm, Dauer: 6-7 Std.
Bei der Wanderung handelt es sich um die prämierten Traumpfade Monrealer Ritterschlag und Hochbermeler. Feinste Fernsichten, herrliche Wälder und lauschige Täler begleiten uns auf einer Zeitreise ins Mittelalter. Die beiden trutzigen Burgen hoch über Monreal dominieren die Szenerie dieser grandiosen Naturtour. Rucksackverpflegung, Schlusseinkehr. Fahrgemeinschaften erwünscht.

Treffpunkt: Bahnhof Monreal

Anmeldung: Anfragen und Angebote zu Mitfahrgelegenheiten bis zum 06.09.18

Leitung: Martina Röher, 02234 9790555, mroeher@arcor.de

09.09.18 Bergisches Land von Altenberg nach Bensberg

WG
21 km

Länge: 19,5 km, Aufstieg: 640 Hm, Dauer: 5,5 Std.
Diese mittelschwere Streckenwanderung startet am Altenberger Dorn und führt über schmale Pfade und breite Wege, durch dichte Wälder und offene Feldlandschaften. Es wird ein abwechslungsreiches Auf und Ab durch das Bergische Land. Rucksackverpflegung und wenn möglich Schlusseinkehr in Bensberg.

Treffpunkt: Köln Hauptbahnhof (Infopoint am Haupteingang) um 9:00 Uhr

Anmeldung: bis zwei Tage vorher bei der Tourenleitung

Leitung: Sabine Fischer, 0157 72655399, s.u.fischer@netcologne.de

12.09.18 Programmgestaltung für 2019

AG
Wir besprechen die Tourenangebote und Fix-Treffen für 2019 und stimmen die Termine ab. Alle Tourenleiter, Organisatoren und solche die es werden wollen, sind recht herzlich eingeladen.

Treffpunkt: 19:00 Uhr Kölner Alpenverein, Geschäftsstelle, Clemensstr. 5-7, 50676 Köln

Leitung: und weitere Informationen Bernd Kästner, 02232 67343, 0171 1991352, bernd.kaestner@dav-koeln.de


13.09.18 Durchs untere Brohltal

AD
Länge: 15 km, Aufstieg: 500 Hm, Dauer: 4-5 Std.
Wanderung von Brohl über den Rhein Höhenweg zum Geishügelhof und weiter durch die Wolfsschlucht zur Ruine Tönnisstein. Nach der Durchschreitung von Trasshöhlen erreichen wir das Café Jägerheim. Der Vulkanexpress bringt uns wieder zurück nach Brohl. Rucksackverpflegung, Schlusseinkehr.

Treffpunkt: 8:30 Uhr Köln Hauptbahnhof (Infopoint)


Anmeldung: Bei Harald Dierbach, 02238 54260, harald.dierbach@freenet.de


15.09.18 **Rad-Panoramawege zwischen Bergischem Land und Sieg**
 TG Länge: 75 km, Aufstieg: 700 Hm, Dauer: 6-7 Std.
 35 km Bergischer Panorama-Radweg und Ruhr-Sieg-Radweg, von Marien-
 heide über Olpe am Biggese nach Kirchen/Sieg. Wunderbare Aus-
 blicke auf die herrlichen und einsamen Landschaften des Bergi-
 schen Landes und des südlichen Sauerlandes bietet diese Radtour,
 oft auf stillgelegten Bahntrassen. Wir passieren verträumte Dörfer
 und machen Schlusseinkehr im mittelalterlichen Stadtkern von Freu-
 denberg. Bahnreise. Anspruchsvolle Genuss-tour für maximal 10
 Teilnehmer.
 Treffpunkt: Bei Anmeldung
 Anmeldung: Bis zwei Tage vorher beim Tourenleiter
 Leitung: Joachim Kirmse, 0221 436384, 0177
 3560069, joachimkirmse@gmail.com.


15.09.18 **KT: Zwischen Sieg und Wied: Die Leuscheid**
 AG Länge: 37 km, Aufstieg: 1.100 Hm.
 58 km Intensive Rundwanderung über den Höhenzug, beziehungsweise
 die Wasserscheide Leuscheid zwischen den Flüssen Sieg und Wied
 mit viel Wald und wenig Besuchern. Treffpunkt: Bei Anmeldung.
 Anmeldung: Sowie Fragen zur Wanderung und Angebote zu
 Mitfahrgelegenheiten bitte nur per E-Mail an den
 Tourenleiter
 Leitung: Jens Schumann, 0178 1962007,
 jens.schumann@dav-koeln.de

16.09.18 **Eifel - Schleidener Höhen**
 WG Länge: 18 km, Aufstieg: 456 Hm, Dauer: 4,5 Std.
 65 km Wanderung vom Ortszentrum zum Schleidener Schloss und weiter
 in Richtung Weiermühle, Anstieg nach Ettelscheid und über die Hö-
 he nach Scheuren. Hier Rast im sogenannten Tempelchen. Abstieg
 ins Oleftal (Höddelbusch), dann nach Olef. Besichtigung der alten
 Pfarrkirche (sofern diese offen ist) verbunden mit einer Rast. Dann
 erfolgt der Anstieg nach Hohenfried sowie der Abstieg nach Schlei-
 den-Gemünd. Die Rückfahrt erfolgt mit dem Nationalpark-Shuttle
 von Gemünd nach Kall und von dort mit der RE zurück nach Köln.
 Schlusseinkehr in Schleiden-Gemünd vor der Rückfahrt nach Kall
 möglich. Bitte einen Tag vor der Tour online Infos zur Tour nach-
 schauen, falls es Wetterbeeinträchtigungen gibt.
 Treffpunkt: Köln Hauptbahnhof um 9:00 Uhr am Infopoint
 Haupteingang, Abfahrt 9:21 Uhr RE Köln-Kall und
 weiter mit dem Bus bis Schleiden (Gymnasium)
 Anmeldung: nicht erforderlich
 Leitung: Albert Kruff, 0157 83947373,
 albert.kruff@dav-koeln.de.


20.09.18 **Alendorfer Kalvarienberg**
 AD Länge: 12 km, Aufstieg: 200 Hm, Dauer: 4 Std.
 Wanderung vom Parkplatz Wacholderweg bei Dollendorf durch die
 einzigartige Wacholderlandschaft zum Kalvarienberg bei Alendorf.
 Der Rückweg führt durch das Lampertstal zum Ausgangspunkt zu-
 rück. Rucksackverpflegung, Schlusseinkehr.
 Treffpunkt: 8:30 Uhr P+R Parkplatz Hürth Kiebitzweg (Kölner Ver-
 kehrs-Betriebe, KVB, Haltestelle Linie 18). Auto Fahrgemeinschaften
 erwünscht.
 Anmeldung: Bei Hans Schaffgans, 02233 32673, 0162 6117056,
 hans.schaffgans@dav-koeln.de

22.09.18 **KT Vulkane und mehr in der Hohen Eifel**
 AG Länge: 33 km, Aufstieg: 950 Hm, Dauer: 9-10 Std.
 70 km Von Neuhof an der Ahr nach Pelm/Gerolstein an der Kyll über
 schmale Pfade an den Hängen entlang des Michelsbachs, den Pan-
 oramaweg im Halbkreis um Leudersdorf, Wasserfall Dreimühlen
 am Ahbach, Niederehe (ehemalige Klosterkirche mit altem Kirchen-
 gestühl und einer der ältesten bespielbaren Orgeln Deutschlands),
 Wacholderberg Hönsell, Doppelvulkan Arensberg, Felsrücken Meer-
 weibchen, Walsdorf, Ohrenberg, Vulkan Alter Voß mit Befreiungs-
 buche; teilweise weglos, lange Hosen empfehlenswert, Rucksackver-
 pflegung, Schlusseinkehr in Gerolstein. Anreise mit Bahn und Anruf-
 linientaxi, Bahnrückfahrt von Gerolstein.
 Treffpunkt: 7:00 Uhr Köln Hauptbahnhof domseitig Haupteingang
 Anmeldung: bis vier Tage vorher beim Tourenleiter
 Leitung: Robert Strauch, 0221 234717, 0160 93064975,
 robert.strauch@rechtsanwalt-strauch.com


22.09.18 **Burgenroute in der Eifel**
 WG Länge: 17 km, Aufstieg: 400 Hm, Dauer: 4,25 Std.
 79 km Die Wanderung führt auf der Burgenroute (einem der Partnerwege
 des Eifelsteigs) von Blankenheim (Wald) nach Hellenenthal. In schöner
 Eifellandschaft zwischen Wasser, Wald und Hochflächen werden die
 beiden Höhenburgen Wildenburg und Burg Reifferscheid erwandert.
 Aufgrund vieler Höhenmeter auf circa der halben Strecke sowie
 schmaler Hangwege sind für diese Wanderung Kondition und Trittsi-
 cherheit erforderlich! Rucksackverpflegung und Schlusseinkehr.
 Treffpunkt: Hauptbahnhof Köln 9:00 Uhr Infopoint am
 Haupteingang
 Anmeldung: nicht erforderlich
 Leitung: Barbara Will, 02171 42090,
 barbarawill@web.de.

23.09.18 **Rheinsteig**
 WG Länge: 17 km, Aufstieg: 350 Hm, Dauer: 4 Std.
 58 km Von Leubsdorf nach Rheinbrohl wandern wir auf dem Rheinsteig
 vorbei an Ariendorf ins Staierbachtal und Bahlsbachtal mit herr-
 lichem Blick auf Bad Hönningen und Bad Breisig. Rucksackverpfle-
 gung und Schlusseinkehr.
 Treffpunkt: Köln Hauptbahnhof (Infopoint) 8:40 Uhr,
 Abfahrt 9:01 Uhr und Ankunft 10:04 Uhr
 Anmeldung: nicht erforderlich
 Leitung: Monika Nohl, 0173 1449326.

29.09.18 **Westerwaldsteig von Fernthal bis Seifen**
 AG Länge: 24 km, Aufstieg: 700 Hm, Dauer: 7 Std.
 Fernthal - Bertenauer Kopf - Peterslahr - Niedersteinebach - Horhau-
 sen - Grenzbachtal - Parallelweg zum Klettersteig Hölderstein - Ab-
 stieg ins Wiedtal nach Seifen. Bustransfer zurück nach Fernthal. Ko-
 sten circa zehn Euro. Rucksackverpflegung. Es besteht die Möglich-
 keit, vor dem Abstieg ins Wiedtal den Klettersteig Hölderstein zu be-
 gehen. Dies ist jedoch nicht Bestandteil der Tour. Zum Begehen des
 Klettersteiges ist Helm und Gurt/Klettersteigset vorgeschrieben. An-
 forderung: einfach.
 Treffpunkt: 10:00 Uhr in 53577 Neustadt, Ortsteil Fernthal,
 Dreischlägerstraße
 Anmeldung: Bis zwei Tage vorher per E-Mail beim Touren-
 leiter
 Leitung: Ralf Lüdecke, 02638 5850,
 ralf.luedecke@gmx.de

29.09.18 **KT Lahnhöhenweg**
 AG Länge: 25 km, Aufstieg: 1.000 Hm, Dauer: 7 Std.
 120 km Bad Ems - Dausenau - Nassau. Rucksackverpflegung, Schlussein-
 kehr in Nassau.
 Treffpunkt: 8:00 Uhr Verteilerkreis Süd an der großen Aral
 Tankstelle oder 9:30 Uhr Bad Ems Hauptbahn-
 hof
 Anmeldung: Bis zwei Tage vorher bei Tourenleitung
 Leitung: Gholamali Sarabipour, 0221 5503029, 0178
 6529713, g.sarabipour@web.de

04.10.18 **Kölner Parkanlagen**
 AD Länge: 12 km, Aufstieg: 0 Hm, Dauer: 3,5 Std.
 Wanderung vom Müngersdorfer Stadion durch den Grüngürtel,
 Beethovenpark und Klettenbergpark mit Erläuterungen zur Entste-
 hungsgeschichte, Schlusseinkehr.
 Treffpunkt: 10:00 Uhr (Kölner Verkehrs-Betriebe, KVB,
 Haltestelle Rheinenergie-Stadion, Linie1).
 Anmeldung: Bei Hans-Georg Haase, 02238 6931,
 hansgeorghaase@aol.com

06.10.18 **11. Kölner AlpinTag**
 AG Auch auf der 11. Etappe des Kölner AlpinTages dreht sich alles um
 12 km die Berge, das Reisen und um die Freude am Abenteuer Outdoor.
 Termin vormerken! Wir freuen uns auf Euch.
 Treffpunkt: Ab 10:00 Uhr im Forum Leverkusen, Am
 Büchelter Hof 9, 51373 Leverkusen
 Leitung: Weitere Informationen von Bernd Kästner,
 02232 67343, 0171 1991352,
 bernd.kaestner@dav-koeln.de

06.10.18 **11. AlpinTag**
 TG Auch auf der 11. Etappe des Kölner AlpinTages dreht sich alles um die Berge, das Reisen und um die Freude am Abenteuer Outdoor. Die Tourenggruppe ist neben vielen anderen Gruppen des Kölner Alpenvereins mit einem Infostand vertreten. Ihr habt die Möglichkeit, uns kennenzulernen, nette Gespräche zu führen und einen ersten Blick auf unser Tourenprogramm 2019 zu werfen. Wir freuen uns auf Euch!
 Leitung: Matthias Wegener, 02206 8579350, 0172 251 3030, matthias.wegener@dav-koeln.de



07.10.18 **KT: Oktoberlich(t) rund um das Sahrachtal**
 AG Länge: 31 km, Aufstieg: 1.350 Hm.
 63 km Abwechslungs- und aussichtsreiche Wanderung auf Wegen, Unwegen und Graten rund um das Sahrachtal mit Hochthürmer und Burgruine Wensburg.
 Treffpunkt: Bei Anmeldung. Anreise mit ÖPNV möglich.
 Anmeldung: Sowie Fragen zur Wanderung und Angebote zu Mitfahrgelegenheiten bitte nur per E-Mail an den Tourenleiter
 Leitung: Jens Schumann, 0178 1962007, jens.schumann@dav-koeln.de



11.10.18 **Scherfbachtal**
 AD Länge: 12 km, Aufstieg: 300 Hm, Dauer: 4 Std.
 Wanderung von Dürscheid durch das Scherfbachtal nach Bechen, zur Weiher Mühle und zurück nach Dürscheid, Rucksackverpflegung, Schlusseinkehr.
 Treffpunkt: 9:00 Uhr Köln Hauptbahnhof (Infopoint)
 Anmeldung: Bei Rolf Decker, 0221 864802

13.10.18 **KT: Biggerunde**
 AG Länge: 32 km, Aufstieg: 1.150 Hm, Dauer: 8 Std.
 85 km Rundwanderung um die Lister- und Biggetalsperre. Großteils folgen wir dem neuen Bigge-Lister-Weg, überqueren den Staudamm und machen einen Biggeblick. Mittags sind wir an der Ruine der Waldenburg. Durch idyllische sauerländische Dörfer geht es in weitem Bogen zum Startpunkt zurück. Zwischendurch immer wieder ein Blick auf den See, aber doch abseits vom Trubel am Ufer. Unterwegs Rucksackverpflegung, Schlusseinkehr.
 Treffpunkt: Biggetalsperre, Fahrgemeinschaften ab Köln mit Auto
 Anmeldung: Sowie Anfragen/Angebote zu Fahrgemeinschaften per E-Mail bis zwei Tage vorher beim Tourenleiter.
 Leitung: Dieter Mrotzek, 02174 1388, 0179 9973503, dmrotzek@gmx.de



14.10.18 **Rund um Altenahr und Mayschoß**
 WG Länge: 20 km, Aufstieg: 800 Hm, Dauer: 7 Std.
 56 km Wir starten in Altenahr, gehen an der Engelslay vorbei Richtung Schrock, genießen dort die Aussicht, um dann zur Ruine Saffenburg abzusteigen, über Rech, Aufstieg zum Aussichtspunkt Schwedenkopf geht es über den Rotweinwanderweg zum Aussichtspunkt Umerich, um mit dem Besteigen der Ruine Are, kurz vor Altenahr, die Tour abzuschließen. Rucksackverpflegung, Einkehr Mayschoß Michaelishof und gegebenenfalls in Altenahr. Aktiv60 oder VRS Monatssticket inklusive Mitnahme einer Person, sonst Tagesticket 5 Personen. Tarif: Preisstufe 5
 Hinweis: Ticketorganisation und Anreise in Eigenregie der Wanderer ab Köln. Die Tourenleitung kommt direkt zum Wandertreffpunkt Altenahr Bahnhof.
 Treffpunkt: Köln Hauptbahnhof (Infopoint) 7:30 Uhr oder in Altenahr Bahnhof 9:46 Uhr Abfahrt: 7:56 Uhr Gleis 9 RB26 Richtung Mainz; Umsteigen Remagen, Gleis 4 RB30, Abfahrt 9:11 Uhr Richtung Ahrbrück. Ankunft: 9:46 Uhr Gleis 1 in Altenahr nicht erforderlich
 Anmeldung: Britta Lais, 0160 6254248, britta.lais@dav-koeln.de



18.10.18 **Wanderung von Einruhr nach Einruhr**
 AD Länge: 14 km, Aufstieg: 250 Hm, Dauer: 4-5 Std.
 Wanderung von Einruhr über die schöne Aussicht zum Staudamm nach Rurberg und zum Paulushof. Der Rückweg führt entlang des Obersees zurück nach Einruhr, Rucksackverpflegung, Schlusseinkehr.
 Treffpunkt: 9:00 Uhr P+R Parkplatz Hürth Kiebitzweg (Kölner Verkehrs-Betriebe, KVB, Haltestelle Linie 18).
 Anmeldung: Bei Hans Schaffgans, 02233 32673, 0162 6117056, hans.schaffgans@dav-koeln.de


20.10.18 **AV: Rheingold**
 AG Länge: 37 km, Aufstieg: 1.600 Hm.
 63 km Sportiver Kehraus ab Bad Breisig zunächst über Rheinburgenweg Richtung Süden mit Unwegbarkeiten nach/vorbei/über/unter Vinxelbach, Burg Rheineck, keltische Fliehbürg Reutersley, Brohl, Schloss Augustsburg, Alkerhof/Alkburg, Hohe Buche, Geishügelhof, Burg Namedy, durch den Andernacher Stadtwald zum Hochkreuz und dann nördlich Richtung Fuchssprung, über Namedyer Bach zum Knopshof, Tönissteiner Sprudel, Brohlbachtal, Käsmorgen, Reutersley und in der Dämmerung über Eifelhütte Rheineck auf Augustenhöhe zurück. Nur für trittsichere und konditionsstarke Teilnehmer/-innen.
 Treffpunkt: Bahnhof Bad Breisig. Anreise mit ÖPNV möglich. Näheres bei Anmeldung.
 Anmeldung: Sowie Fragen zur Wanderung und Angebote zu Mitfahrgelegenheiten bitte nur per E-Mail an den Tourenleiter
 Leitung: Jens Schumann, 0178 1962007, jens.schumann@dav-koeln.de





21.10.18 **Westerwald**
 WG Länge: 19 km, Aufstieg: 500 Hm, Dauer: 4,5 Std.
 90 km Wanderung im Westerwald. Die genaue Beschreibung und endgültige Angaben bitte kurzfristig im Internet einsehen. Rucksackverpflegung und Schlusseinkehr, Anreise mit dem ÖPNV.
 Treffpunkt: Köln Hauptbahnhof um 8:00 Uhr, Infopoint Haupteingang
 Anmeldung: nicht erforderlich
 Leitung: Barbara Will, 02171 42090, barbarawill@web.de




25.10.18 **Durchs Drachenfelder Ländchen**
 AD Länge: 16 km, Aufstieg: 500 Hm, Dauer: 5 Std.
 Aufstieg von Oberwinter über Oedingen und den Golfclub ins Drachenfelder Ländchen. Abstieg vom Rolandsbogen mit herrlichem Blick zum Siebengebirge über den Rheinburgenweg nach Oberwinter. Rucksackverpflegung, Schlusseinkehr.
 Treffpunkt: 9:00 Uhr Köln Hauptbahnhof (Infopoint)
 Anmeldung: Bei Harald Dierbach, 02238 54260, harald.dierbach@freenet.de

27.10.18 **AV: Ahrtaler Spätlese**
AG Länge: 24 km, Aufstieg: 1.750 Hm.
65 km Spritzig im Zustieg und erdig im Abgang, mit deutlich herbstlichen
 Notizen der Brombeere, zugleich frisch und belebend: Ahrgangsrunde
ungewöhnlicher Machart. Kater garantiert! Nur für trittsichere und
konditionsstarke Teilnehmer/-innen.
Treffpunkt: Nähe Bahnhof Walporzheim. Anreise mit ÖPNV
möglich. Näheres bei Anmeldung.
Anmeldung: Sowie Fragen zur Wanderung und Angebote zu
Mitfahrgelegenheiten bitte nur per E-Mail an den
Tourenleiter
Leitung: Jens Schumann, 0178 1962007,
jens.schumann@dav-koeln.de

27.10.18 **Monrealer Ritterschlag**
TG Länge: 22 km, Aufstieg: 600 Hm, Dauer: 6 Std.
125 km Traumpfad zwischen Burgen, Gipfeln und steilen Schluchten mit tol-
 len Ausblicken auf das Eifelpanorama, ausgehend vom Fachwerk-
idyll Monreal mit mittelalterlichen Gassen zu Füßen von Phillips-
und Löwenburg, Schlusseinkehr in Monreal.
Teilnehmerzahl: Maximal 12
Treffpunkt: Bei Anmeldung (Bildung von Fahrgemein-
schaften)
Anmeldung: Anfragen/Angebote zu Fahrgemeinschaften bis
zwei Tage vorher beim Tourenleiter
Leitung: Joachim Kirmse, 0221 436384, 0177
3560069, joachimkirmse@gmail.com.

28.10.18 **Ans kalte Wasser! Auf dem Rheinburgenweg**
TG Länge: 22 km, Aufstieg: 900 Hm, Dauer: 7 Std.
60 km Er liegt inzwischen etwas im Schatten des berühmten Rheinsteigs
 gegenüber, aber der ehrwürdige RheinBurgenWeg bietet wunderba-
re Aus- und Einsichten. Alles in allem ist er 200 Kilometer lang zwi-
schen Remagen und Bingen. Wir gehen die 3. Etappe von Bad Brei-
sig nach Andernach, wo der weltgrößte Kaltwassergeysir seine Fon-
tänen ausspuckt. Unterwegs streifen wir Burg Rheineck, erklimmen
den Eselspfad, kommen durch einen Basaltsteinbruch, aus dem
schon die Römer ihr Baumaterial herauschlugen. An Schloss Na-
medy vorbei erreichen wir das Hochkreuz, eine Stunde später den
Bahnhof Andernach. Wenn noch Zeit genug ist, fahren wir raus ins
Naturschutzgebiet und sehen uns das Schauspiel des Geysirs an.
Treffpunkt: Bei Anmeldung
Anmeldung: Bis zwei Tage vorher beim Tourenleiter
Leitung: Matthias Wegener, 02206 8579350, 0172 251
3030, matthias.wegener@dav-koeln.de.


28.10.18 **Bergisches Land**
WG Länge: 19 km, Aufstieg: 300 Hm, Dauer: 4,5 Std.
23 km Wir wandern zum Teil auf dem Mühlenweg von Leverkusen-Meck-
 hofen nach Leverkusen-Opladen. Stille Pfade wechseln sich ab mit
kleinen Dörfern, ruhigen Bächen, Tälern und Höhen. Rucksackver-
pflegung und Schlusseinkehr.
Treffpunkt: Köln Hauptbahnhof (Infopoint) 8:40 Uhr, Abfahrt
9:02 Uhr und Ankunft 9:42 Uhr
Anmeldung: nicht erforderlich
Leitung: Monika Nohl, 0173 1449326.

01.11.18 **KT: Bergische Fjorde II**
AG Länge: 37 km, Aufstieg: 1.050 Hm.
37 km Farbenprächtige Rundwanderung zu Allerheiligen rund um die
 Dhünntalsperre.
Treffpunkt: Bei Anmeldung
Anmeldung: Sowie Fragen zur Wanderung und Angebote zu
Mitfahrgelegenheiten bitte nur per E-Mail an den
Tourenleiter
Leitung: Jens Schumann, 0178 1962007,
jens.schumann@dav-koeln.de

04.11.18 **Bergisches Land**
WG Länge: 22 km, Aufstieg: 530 Hm, Dauer: 5,5 Std.
Abwechslungsreiche Rundwanderung bei Hoffnungsthal. Rucksack-
verpflegung und Schlusseinkehr.
Treffpunkt: Köln Hauptbahnhof (Infopoint am Hauptein-
gang) um 8:15 Uhr
Anmeldung: Telefonisch beim Tourenleiter
Leitung: Horst Mews, 02203 3582773, 0160 1165080.

08.11.18 **Blankenheim Tiergartentunnel**
AD Länge: 12 km, Aufstieg: 200 Hm, Dauer: 4 Std.
Wanderung vom Bahnhof Blankenheim Wald über den Sonnenweg
durch Feucht- und Heidelandschaft zum Tiergartentunnel und zur
Burg nach Blankenheim. Der Rückweg führt über Blankenheimer-
dorf wieder zum Bahnhof. Rucksackverpflegung, Zwischeneinkehr
im Café in Blankenheim.
Treffpunkt: 9:00 Uhr Köln Hauptbahnhof (Infopoint)
Anmeldung: Bei Hans Schaffgans, 02233 32673, 0162
6117056, hans.schaffgans@dav-koeln.de

09.11.18 **Pacific Crest Trail - 160 Tage Wanderlust**
AG Multivision mit Caroline Ludwig.
Zu Fuß von Mexiko nach Kanada. Freude, Schmerz, Tränen, Ein-
samkeit, Freundschaften, tausende schöner Momente und acht Bä-
renbegegnungen. Das alles ist Carolines Wanderung auf dem Paci-
fic Crest Trail. In dieser Zeit hat sie 4.300 Kilometer durch ganz
Amerika zurückgelegt. Ihre Wanderung von der mexikanischen bis
zur kanadischen Grenze war ein riesiges Abenteuer. Dabei hat Caro-
line wunderschöne Landschaften erlebt, tolle Menschen kennenge-
lernt und unglaublich viel gelernt.
Treffpunkt: 19:00 Uhr Kölner Alpenverein, Geschäftsstelle,
Clemensstr. 5-7, 50676 Köln
Anmeldung: wegen begrenzter Raumkapazität erbeten.
Leitung: und weitere Informationen von Bernd Kästner,
02232 67343, 0171 1991352,
bernd.kaestner@dav-koeln.de

10.11.18 **Hohes Venn**
TG Länge: 25 km, Aufstieg: 400 Hm, Dauer: 6 Std.
96 km Einsame Wanderung vom Haus Ternell über Getzbach ins wildro-
 mantische Kutenhart Venn zum verlassenen Reinhardshof. Durch
die Täler von Steinbach und Eschbach zum Hilltal und zurück zum
Haus Ternell. Schlusseinkehr.
Teilnehmerzahl: Maximal 12
Anmeldung: Anfragen und Angebote zu Fahrgemeinschaften
bis zwei Tage vorher beim Tourenleiter
Leitung: Joachim Kirmse, 0221 436384, 0177
3560069, joachimkirmse@gmail.com.

11.11.18 **Rundwanderung im Pleiser Ländchen**
WG Länge: 16 km, Aufstieg: 230 Hm, Dauer: 4,5 Std.
40 km Viele Wiesen, grüne Landschaft, kleine Dörfer und tolle Weitblicke
 und viele Kapellen. Eine meiner Lieblingstouren hinter dem Sieben-
gebirge. Es gibt hier nicht nur dichten Wald. Es ist eine abwech-
slungsreiche Wanderung durch das Pleiser Hügelland. Wir laufen
auch eine gute Strecke auf dem Kapellenpfad. Rucksackverpfle-
gung. Schlusseinkehr in Oberpleis. Start- und Endpunkt: Oberpleis
Busbahnhof. Start 10:15 Uhr.
Treffpunkt: Köln Hauptbahnhof (Infopoint) um 8:30 Uhr, Ab-
fahrt Regionalbahn RB 27 (Richtung Koblenz
Hauptbahnhof) um 9:01 Uhr, an 9:39 Uhr in
Niederdollendorf (Königswinter-Niederdollendorf)
(Gleis 2), Fußweg 293 Meter, fünf Minuten, Um-
steigen in den Bus 520 Richtung: Oberpleis
Busbahnhof Abfahrt 9:46 Uhr, Ankunft in Ober-
pleis Busbahnhof um 10:08 Uhr.
Anmeldung: nicht erforderlich
Leitung: Viola Becker, 0176 92363266,
wanderhedl@web.de.

15.11.18 **Wanderung nach Beyenburg**
AD Länge: 12 km, Aufstieg: 300 Hm, Dauer: 4 Std.
Spätherbstliche Wanderung von Schwelm durch den Norden des
Bergischen Landes zur Klosterkirche in Beyenburg, Rucksackverpfle-
gung, Schlusseinkehr.
Treffpunkt: 9:00 Uhr Köln Hauptbahnhof
Anmeldung: bei Rolf Scheumann, 0211 9346189,
roscheu@gmx.de

18.11.18 **Siegsteig Etappe 6, Rund um Herchen**
 WG Länge: 18,5 km, Aufstieg: 520 Hm, Dauer: 5,5 Std.
 50 km Waldreiche Wanderung durch die Wälder und Kerbtäler des Leuscheid um Herchen. Vom Bahnhof Herchen geht es zunächst in Richtung Strombach und dort über die Sieg. Dort taucht man in das Waldgebiet des Leuscheid ein. Der Weg führt hinauf zu einer Ringwallanlage, hier muss man sich allerdings auf Asphalt und breite Forstwege einstellen. Später ändert sich das wieder und schmalere Wege prägen nun das Bild bis kurz vor Herchen. Rucksackverpflegung und nach Möglichkeit Schlusseinkehr in Herchen.
 Treffpunkt: Köln Hauptbahnhof (Infopoint am Haupteingang), 9:00 Uhr
 Anmeldung: Per E-Mail bis zwei Tage vorher bei der Tourenleitung
 Leitung: Sabine Fischer, 015772655399, s.u.fischer@netcologne.de.

25.11.18 **Folge der Bahn! Von Rösrath nach Overath**
 TG Länge: 26 km, Aufstieg: 600 Hm, Dauer: 7 Std.
 25 km Falls sie einmal nicht fährt, man kommt auch zu Fuß von Rösrath nach Overath über alle Berge. Aber sie fährt natürlich, die Oberbergische Bahn, und bringt uns erst mal in 20 Minuten vom Kölner Hauptbahnhof zu dem kleinen Haltepunkt Stümpen. Wir wandern ein bisschen durch den östlichen Königsforst um Forsbach herum, erreichen den Bergischen Weg und stapfen durch die steilen Siefen nach Hoffnungsthal. 12 Kilometer sind rum, kleine Pause gefällig? Wir steigen auf nach Egen, erreichen den Bahnhof Honrath (17 Kilometer) und kommen über Naafshäuschen, den X 22, den Kurköln Weg, ins Naafbachtal und können bei Camping Paul in Viersbrücken Kaffee trinken (23 Kilometer). Bis zum Bahnhof Overath ist es jetzt nicht mehr weit, und es geht stur bergab. Schlusseinkehr in Overath.
 Treffpunkt: Haltepunkt Stümpen, 9:15 Uhr.
 Anmeldung: nicht erforderlich
 Leitung: Matthias Wegener, 02206 8579350, 0172 251 3030, matthias.wegener@dav-koeln.de.

25.11.18 **Siebengebirge**
 WG Länge: 22 km, Aufstieg: 650 Hm, Dauer: 5,5 Std.
 45 km Auf dieser Rundwanderung geht es von Niederdollendorf startend durch die Weinberge bei Oberdollendorf, vorbei an dem Kloster Heisterbach auf den Petersberg. Von dort geht es zum höchsten Punkt des Siebengebirges, den Ölberg, und weiter über den Geisberg auf den Drachenfels, um von dort über das Nachtigallental durch Königswinter und über die Rheinpromenade entspannt zurück zum Ausgangspunkt zu gelangen. Langegezogene schattige Waldwege ohne nennenswerte Steigungen wechseln sich mit steilen Auf- und Abstiegen zu Bergspitzen mit faszinierenden Rheinblicken ab. Rucksackverpflegung und Schlusseinkehr.
 Treffpunkt: Köln Hauptbahnhof (Infopoint) 8:40 Uhr, Abfahrt mit RE 8 um 9:38 Uhr und Ankunft 10:16 Uhr am Bahnhof Niederdollendorf
 Anmeldung: Nicht erforderlich
 Leitung: Matthias Övermöhle, 02234 61241, 0171 2204234, matthias.oevermoehle@dav-koeln.de.

02.12.18 **Winterwanderung mit Ausblicken nach Köln und Bonn**
 WG Länge: 15 km, Aufstieg: 448 Hm, Dauer: 4 Std.
 Auf der Wanderung auf dem Kreuzberg werden wir mit herrlichen Ausblicken bis nach Köln belohnt. Von weiten Teilen Bonns aus sind die Türme der 1627 vom Kurfürsten und Erzbischof von Köln, Ferdinand von Bayern erbauten Kreuzbergkirche zu sehen. Wir erfahren, was es mit der Heiligen Stiege auf sich hat (Erklärung auf einer großen Tafel). Auf dem Venusberg können auf einer Fläche von sieben Hektar in drei getrennten Gattern Wildschweine, Rot- und Damwild beobachtet werden. Auch von hier oben bieten sich bei klarer Wetterlage traumhafte Ausblicke auf Bonn und das Siebengebirge. Siegburg ist bei guter Sicht auch zu erspähen. Rucksackverpflegung. Zwischeneinkehr entweder an der Waldau (Kaffee, Kuchen, Waffeln) oder Schlusseinkehr in Poppelsdorf.
 Start-/Endpunkt: Hauptbahnhof Bonn, Gleis 1 vor Eingang Mc Donalds.
 Treffpunkt: Köln Hauptbahnhof (Infopoint) um 9:15 Uhr, Abfahrt Regionalbahn RE5 um 9:32 Uhr, oder Bonn Hauptbahnhof am McDonald Gleis 1 circa 10:00 Uhr
 Anmeldung: nicht erforderlich
 Leitung: Viola Becker, 0176 92363266, wanderhedi@web.de.

06.12.18 **Nikolauswanderung**
 AD Länge: 10 km, Aufstieg: 100 Hm, Dauer: 3 Std.
 Nähere Angaben zur Nikolauswanderung in der nächsten Ausgabe der gletscherspalten.
 Treffpunkt: Köln Hauptbahnhof (Infopoint)
 Anmeldung: Bei Dieter Kretzschmar, 0221 230211, dieter.kretzschmar@dav-koeln.de

07.12.18 **Glühweinabend**
 AG Gemütliches Beisammensein zum Jahresausklang gemeinsam mit der Tourenguppe.
 Treffpunkt: Ab 19:00 Uhr Kölner Alpenverein, Geschäftsstelle, Clemensstr. 5-7, 50676 Köln
 Anmeldung: Online aufgrund begrenzter Raumkapazität und weitere Informationen Bernd Kästner, 02232 67343, 0171 1991352, bernd.kaestner@dav-koeln.de.

07.12.18 **Glühweinabend**
 TG Gemütliches Beisammensein zum Jahresausklang gemeinsam mit der Alpinistengruppe.
 Treffpunkt: Ab 19:00 Uhr Kölner Alpenverein, Geschäftsstelle, Clemensstr. 5-7, 50676 Köln
 Anmeldung: Online aufgrund begrenzter Raumkapazität
 Leitung: Matthias Wegener, 02206 8579350, 0172 251 3030, matthias.wegener@dav-koeln.de, Bernd Kästner, 02232 67343, 0171 1991352, bernd.kaestner@dav-koeln.de

09.12.18 **2. Advent: Wanderung zur Erpeler Ley**
 AG Länge: 26 km, Aufstieg: 750 Hm, Dauer: 6,5 Std.
 48 km Gemütliche Tour auf ruhigen Pfaden entlang tief eingeschnittener Bachtäler und mit einigen herrlichen Aussichten ins Rheintal. Von Unkel wandern wir durch das Grenzbachtal über den Leyberg zum Auge Gottes und von hier weiter durch das Kasbachtal zum Weihnachtsmarkt an der Alten Brauerei. Nach einem Glühwein geht es dann weiter zur Erpeler Ley und über Orsberg und den Stuxberg zurück nach Unkel.
 Treffpunkt: 7:50 Uhr Köln Hauptbahnhof domseitig Haupteingang
 Anmeldung: Bis zwei Tage zuvor beim Tourenleiter
 Leitung: Ulrich Korn, 0173 7329715, ulrich.korn@gmail.com

26.10.19 **12. Kölner AlpinTag**
 AG Vorankündigung.
 12 km Treffpunkt: Ab 10:00 Uhr im Forum Leverkusen, Am Büchelther Hof 9, 51373 Leverkusen
 Leitung: Weitere Informationen von Bernd Kästner, 02232 67343, 0171 1991352, bernd.kaestner@dav-koeln.de



Mehrtagesveranstaltungen

28.07.18 **Durch Zahmen und Wilden Kaiser**

- 05.08.18 Dauer: 9 Tage, Aufstieg: 1.000 Hm/Tag, Tagesdauer: 7-8 Std./Tag.
TG + AG Noch ein Platz frei!
700 km Klein, aber fein: das Kaisergebirge - die Zacken in der Krone Tirols. Eine kaiserliche Runde für den gehobenen Bergwandelgenuss mit spektakulären Blicken auf die Zacken des Kaisers, an denen Alpingeschichte geschrieben wurde. Einige dieser Gipfel werden wir besteigen, andere überschreiten, manche nur von unten ehrfürchtig betrachten können. Auf der einen Seite der Zahme Kaiser mit seinen runden Hügeln, zerfurchten Hängen und Bergkuppen, auf der anderen Seite der Wilde Kaiser, ein grandioses Chaos aus himmelstürmenden Wänden, düsterem Hochkar und zerrissenen Graten. Ein Kontrast mit besonderem Reiz. Die Tour wird parallel in der Tourengruppe angeboten. DAV-Bergwegeklassifikation: Mittelschwere bis schwere Bergwege (rot-schwarz, T3-T4).



Es handelt sich bei dieser Veranstaltung um eine Gemeinschaftstour. Alle Entscheidungen, auch während der Tour, werden gemeinschaftlich getroffen. Dies setzt voraus, dass bei den Teilnehmer/-innen die erforderlichen Fähigkeiten und Fertigkeiten sowie die erforderliche Ausrüstung und Erfahrungen über den Umgang damit vorhanden sind. Der Organisator übernimmt bei dieser Veranstaltung keine sicherheitsrelevante Verantwortung. Die Anreise erfolgt mit dem Sektionsbus.

Voraussetzungen: Schwindelfreiheit, Trittsicherheit und gute Kondition; für die mit Drahtseilen versicherten Schlüsselpassagen (Eggersteig, Jubiläumsteig, Widauer Steig) ist das Tragen von Steinschlaghelm und Klettersteigset obligatorisch

Teilnehmerzahl: 7

Vorbesprechung: bei einer Wanderung am Rhein (Boppard), Termin wird zeitnah mitgeteilt.

Anmeldung: Online auf der Seite der Tourengruppe nach vorheriger Kontaktaufnahme mit dem Organisator und Anzahlung von 150 Euro bis zum 30.06.18

Leistung: Organisation durch DAV-Wanderleiter, Übernachtung und Frühstück in Mehrbettzimmern in DAV-Hütten und Privathütten, Talfahrt Kaiserlift

Kosten: Circa 280 Euro (einschließlich Tourenleiterkosten), zuzüglich persönliche Kosten wie Tagesverpflegung, Abendessen, Anreise

Organisation: Peter Hommens, 0221 3908690, 0178 1584830, peter.hommens@dav-koeln.de

29.07.18 **Bergwandern am Dachstein**

- 08.08.18 Dauer: 10 Tage, Aufstieg: 700 Hm/Tag, Tagesdauer: 5-7 Std./Tag.
TG Abwechslungsreiche Bergwanderungen im Dachsteingebiet, im Gosaukamm und in den angrenzenden Niederen Tauern; leichte bis mittelschwere Bergwanderungen mit Blick auf den Dachstein in einer Höhe zwischen 1.200 und 2.700 Metern mit festem Standquartier (Hotel) in Ramsau am Dachstein. Diese Tour wendet sich in erster Linie an Mitglieder der Generation 50+, sofern die genannten Voraussetzungen erfüllt werden.



Voraussetzungen: Trittsicherheit, Schwindelfreiheit

Teilnehmerzahl: 12

Vorbesprechung: Nach Absprache

Anmeldung: Online und Anzahlung von 100 Euro bis 31.03.18 beim Tourenleiter

Leistung: Organisation, Führung durch DAV-Wanderleiter, Halbpension

Kosten: Circa 650 Euro

Leitung: Dieter Kretschmar, 0221 230211, dieter.kretschmar@dav-koeln.de, Harald Dierbach, 02238 54260, harald.dierbach@freenet.de

11.08.18 **Valle Maira (Piemont)**

- 18.08.18 Dauer: 8 Tage, Aufstieg: 1.200 Hm/Tag, Tagesdauer: 5-7 Std./Tag.
AG Anspruchsvolle Bergwanderungen mit Gipfeln zwischen 2.600 und 3.100 Metern. Tagestouren mit Festquartier in der Pensione Ceaglio.
1.100 km



Voraussetzungen: Trittsicherheit, Schwindelfreiheit und gute Kondition für Aufstiege bis zu 400 Höhenmetern pro Stunde

Teilnehmerzahl: 9

Vorbesprechung: Bei der Vorstellung der Touren am 07.02.18 in der Geschäftsstelle

Anmeldung: Online und Anzahlung von 100 Euro bis 01.05.18

Leistung: Führung und Organisation

Kosten: Circa 500 Euro für Übernachtung und Halbpension im Doppelzimmer Chalet Kurt Habersatter, 0221 443962, 0174 6125678, khabersatter@t-online.de

Leitung:

12.08.18 **Im Bergsee: Paradies von Hütte zu Hütte**

- 19.08.18 Dauer: 8 Tage, Aufstieg: 1.000 Hm/Tag, Tagesdauer: 8 Std./Tag.
TG !!!Tour ist ausgebucht, Warteliste!!!



800 km Sie heißen zwar Niedere Tauern, aber am Hochgolling geht es bis über 2.800 Meter hoch, und so müssen wir auf dieser wildromantischen Hüttentour für Bergerfahrene in den Schladminger Tauern auch ordentlich rauf und runter wandern. Beeindruckend sind die Wildbäche mit ihren rauschenden Kaskaden, spektakulär sind die vielen Seen am Wegesrand und geradezu ein Weltwunder ist der einmalige Klafferkessel kurz vor Ende der Tour, in den unzählige Gewässer eingelagert sind. Viele blaue Perlen sind zwischen zwei Scharten gekullert: traumhaft!

Voraussetzungen: Eine mittelschwere Tour (T 3) für bergerfahrene Wanderinnen und Wanderer, Schwindelfreiheit, Trittsicherheit und gute Kondition sind erforderlich.

Teilnehmerzahl: 8

Vorbesprechung: 08.07.18, Einzelheiten folgen bei der Anmeldung.

Anmeldung: Bis zum 01.07.18 beim Tourenleiter, 50 Euro Anzahlung



Leistung: Organisation, Führung

Kosten: Circa 300 Euro ohne Anreise

Leitung: Matthias Wegener, 02206 8579350, 0172 251 3030, matthias.wegener@dav-koeln.de.



18.08.18 **Auf dem Karnischen Höhenweg**
 - 26.08.18 Dauer: 9 Tage, Aufstieg: 1.250 Hm/Tag, Tagesdauer: 7-8 Std./Tag.
 TG !!!Tour ist ausgebucht, Warteliste!!!
 830 km Diese Hüttentour verläuft größtenteils auf dem Friedensweg auf der Grenze zwischen Österreich und Italien. Der alpine Höhenweg führt durch ein landschaftlich überaus schönes und abwechslungsreiches Gebiet und folgt dem Kammverlauf der Karnischen Alpen. Im Norden das prämierte Lesachtal, im Süden die Sextener Dolomiten versprechen bei guten Verhältnissen hervorragende Aussichten. Wir starten am Samstagmittag in Silian und beenden die Tour auf der Zollnersee-Hütte, von wo wir Sonntag in aller Frühe mit einem Taxi nach Kötschach-Mauthen fahren. Eine gemeinsame Bahnfahrt ist erwünscht.

Voraussetzungen: Bergerfahrung, Trittsicherheit und Kondition für die beschriebene Tour, Teilnahme an einer Mittelgebirgswanderung nach Absprache.

Teilnehmerzahl: 10
 Vorbesprechung: Nach Absprache.
 Anmeldung: Anzahlung von 60 Euro bis 23.03.18 bei der Tourenleiterin.

Leistung: Organisation, Führung
 Kosten: Circa 420 Euro für Übernachtung/Halbpension zuzüglich Fahrkosten, Unterbringung und Verpflegung; zuzüglich circa 60 Euro für Tourenleitung.
 Leitung: Martina Röher, 02234 9790555, mroeher@arcor.de.



25.08.18 **Kletterwochenende Morgenbachtal**
 - 26.08.18 Dauer: 2 Tage.
 AG Gemeinschaftsfahrt unabhängiger Seilschaften in den Hunsrück.
 187 km Die Organisatorin übernimmt bei dieser Veranstaltung keine sicherheitsrelevante Verantwortung für die Teilnehmer/-innen. Die Vielzahl der Felsen und Routen haben das Morgenbachtal zu einem begehrten Kletterrevier des Rhein-Main-Ballungsraumes gemacht. Die unterschiedlichen Routen erlauben Anfängern wie Fortgeschrittenen ein weites Betätigungsfeld. Unterkunft Zeltplatz.



Teilnehmerzahl: 12
 Vorbesprechung: Nach Absprache
 Anmeldung: Nur über Online-Formular auf der Webseite bis zum 06.08.18

Leistung: Organisation
 Kosten: Auf Anfrage bei der Organisatorin
 Organisation: Petra Berg, 0177 8903084, wendo-petra-berg@web.de


25.08.18 **Bergisches Trekking - Rund um Lindlar**
 - 26.08.18 Dauer: 2 Tage, Aufstieg: 600 Hm/Tag, Tagesdauer: 8 Std./Tag.
 TG Der Kreis um Lindlar im Oberbergischen heißt L-Weg, ist 55 Kilometer lang und weist 1.200 Höhenmeter auf. Wir beginnen (anreisend mit Bahn und Bus) am Schloss Ehreshoven in Engelskirchen, überqueren die Agger auf der feinen Hängebrücke Kastor, steigen auf nach Hohkeppel, und dort beginnt unsere zweitägige Runde mit herrlichen Aussichten aufs Bergische Land. Übernachten werden wir im Bergischen Campingpark in Oberbüschem, in Schlafässern und anderen originellen Unterkünften, am Abend sitzen wir am Lagerfeuer, und am nächsten Morgen wandern wir nach dem leckeren Frühstück in der Gaststätte "Beim Matthes" weiter zurück zum Ausgangspunkt. Unterstützt werden wir bei dieser Tour von der Lindlar-Touristik und wir werden unterwegs einiges über Land und Leute erfahren, wenn wir uns genauer mit der Grauwacke, den Steinbrüchen und ihrer Bedeutung für die Region befassen.

Voraussetzungen: Spaß an dieser Art des Unterwegsseins. Freude, mit einer Gruppe Gleichgesinnter die nähere Heimat aus eigener Kraft zu erkunden. Kondition für die ausgeschriebene Strecke.

Teilnehmerzahl: 12
 Vorbesprechung: Keine
 Anmeldung: Bis zum 31.07.18
 Leistung: Führung, Unterkunft mit Verpflegung, Besichtigungen
 Kosten: Circa 50 Euro (ohne Anreise)
 Leitung: Matthias Wegener, 02206 8579350, 0172 251 3030, matthias.wegener@dav-koeln.de.

31.08.18 **Maare, Flüsse, Burgen in u. um Manderscheid**
 - 02.09.18 Dauer: 3 Tage, Aufstieg: 750 Hm/Tag, Tagesdauer: 7-8 Std./Tag.
 TG Zwei Wandertage im Gebiet um Manderscheid. Wir wandern nur mit Tagesgepäck Maare und Gipfel und sind auch entlang kleiner Flüsse, wie der Kleinen Kyll und der Lieser unterwegs. Zum Abschluss des ersten Tages werden wir die Ruinen der Manderscheider Ober- und Unterburg besichtigen. Zwei Tagesetappen: 25 und 21 Kilometer. Wir übernachten vom 31.08.-02.09.18 (zwei Nächte) in der Jugendherberge in Manderscheid (Anreise Freitagabend!!!).
 Voraussetzungen: Kondition für ausgeschriebene Wanderung mit Tagesgepäck





Teilnehmerzahl: 15
 Vorbesprechung: Keine
 Anmeldung: Online und Anzahlung von 50 Euro bis spätestens 10.07.18

Leistung: Organisation und Wanderführung, zwei Übernachtungen mit Frühstück in der Jugendherberge Manderscheid; Möglichkeit für Lunchpaket vorhanden; Abendessen am Samstag in einem Lokal in Manderscheid. Eigene Anreise mit Auto nach Manderscheid; Bereitschaft zur Bildung von Fahrgemeinschaften wird vorausgesetzt.

Kosten: 80 Euro, zuzüglich persönliche Kosten und eigene Kosten für Anfahrt.
 Leitung: Andrea Köhler, andrea.koehler@walktime.de.

01.09.18 **Hüttenwanderung in den Dolomiten**
 - 09.09.18 Dauer: 9 Tage, Aufstieg: 1.000 Hm/Tag, Tagesdauer: 6-8 Std./Tag.
 TG !!!Tour ist ausgebucht, Warteliste!!!
 850 km Wir beginnen unsere Tour in einem schön gelegenen Almgasthof oberhalb von Völs am Schlern, erkunden am nächsten Tag die nähere Umgebung und wandern an den Folgetagen weiter über den Tschafal in den Rosengarten und über den Molignon-Pass zur Seiser Alm. Nach einer aussichtsreichen Almwanderung ist der Schlern unser nächstes Ziel. Wenn der Himmel mitspielt, werden wir nach einer Übernachtung im Hüttenhaus am nächsten Morgen einen eindrucksvollen Sonnenaufgang auf dem Gipfel erleben. Von hier aus kehren wir zum Ausgangspunkt zurück. Nach hoffentlich gutem Wetter unterwegs nutzen wir unseren Reservetag zur Erholung. Die Abfahrt von Köln aus erfolgt am frühen Samstagmorgen, die Rückkehr am späten Sonntagabend.


Voraussetzungen: Bereitschaft zur Übernachtung in Matratzenlagern, Tritt- und Schwindelfreiheit für leicht ausgesetzte Bergwege.

Teilnehmerzahl: 8
 Vorbesprechung: Nach Absprache
 Anmeldung: Bis 15. März nach Rücksprache mit dem Tourenleiter, Anzahlung von 300 Euro

Leistung: 8 Übernachtungen mit Halbpension, Hin- und Rückfahrt mit dem Sektionsbus, Umlage Wanderleiter

Kosten: Circa 550 Euro
 Leitung: Volker Potreck 02202 83732, 01575 3080837, volker.potreck@dav-koeln.de.

02.09.18 **Via Alpina in den Bayerischen Voralpen**
 - 09.09.18 Dauer: 8 Tage, Aufstieg: 1.000 Hm/Tag, Tagesdauer: 8 Std./Tag.
 TG Fernwanderung über den violetten Weg von Oberaudorf im Inntal zu dem berühmten Klosterort Benediktbeuren. Wir übernachten in Berghütten, Berghotels und Gasthöfen. Zu den Höhepunkten der Tour zählt die Besteigung der Benediktenwand am vorletzten Tag. Weitere Informationen unter www.WandernmitMattes.com.

Voraussetzungen: Die Tour eignet sich auch für konditionsstarke, trittsichere und schwindelfreie Einsteiger.

Teilnehmerzahl: 8
 Vorbesprechung: Vortour nach Absprache
 Anmeldung: Anzahlung von 50 Euro beim Tourenleiter
 Leistung: Organisation, Führung
 Kosten: Circa 590 Euro für Übernachtung/Halbpension gegebenenfalls Lager beziehungsweise Mehrbettzimmer + circa 100 Euro Bahnreise (Gruppenticket)

Leitung: Matthias Wegener, 02206/ 8579350, 0172/251 3030, matthias.wegener@dav-koeln.de

15.09.18 **Wandern und Baden in den Kykladen**

- 22.09.18 Dauer: 8 Tage, Aufstieg: 600 Hm/Tag, Tagesdauer: 4-6 Std./Tag.
TG Andros ist die zweitgrößte und grünste Insel in der südlichen Ägäis, 40 Kilometer lang, 17 Kilometer breit, vier Bergrücken ziehen sich von Südwest nach Nordost. Der Profitis Ilias ist mit knapp 1.000 Metern die höchste Erhebung. Durch dieses weitgehend als Naturschutzgebiet ausgewiesene Gebirge zieht sich die 100 Kilometer lange "Andros Route", die zu den Leading Quality Trails of Europe zählt. Wir beginnen unsere Reise in Athen mit einer privaten Stadtführung, werden am nächsten Morgen in zwei Stunden mit der Fähre übersetzen und dann unser Standortquartier beziehen. Es folgen zwei abwechslungsreiche Wanderungen, dann legen wir einen Badetag ein, und anschließend durchstreifen wir wieder zwei Tage lang die Insel mit den vielfältigen Spuren einer reichen Geschichte.
Voraussetzungen: Leichte bis mittelschwere Wanderungen, die Trittsicherheit, abschnittsweise Schwindelfreiheit und solide Kondition erfordern.

Teilnehmerzahl: 12
Vorbesprechung: 01.09.18, Einzelheiten folgen bei der Anmeldung
Anmeldung: Bis zum 01.07.18 beim Tourenleiter, 150 Euro Anzahlung
Leistung: Führung, Organisation (in Zusammenarbeit mit einem Projektteam auf Andros), Die Anreise nach Athen wird ausdrücklich nicht vom Kölner Alpenverein organisiert. Alle Teilnehmer/-innen müssen sich selbst um An- und Abreise (Flug) bemühen. Treffpunkt in Athen.
Kosten: Circa 600 Euro mit Halbpension
Leitung: Matthias Wegener, 02206 8579350, 0172 2513030, matthias.wegener@dav-koeln.de

27.09.18 **KT: Fränkischer Schweiß**

- 30.09.18 Dauer: 4 Tage, Aufstieg: 1.400 Hm/Tag.
AG Oberfränkisch in vier Tagen auf circa 115 Kilometern mit 4.200 Höhenmetern Aufstieg: Do mussd schwitzn, do konnsd schaua, do konnsd schdauna, do konnsd schwelng! Anreise mit dem Sektionsbus nach Kirchehrenbach, Übernachtungen in Egloffstein, Pottenstein und Wiesenttal.



Voraussetzungen: Kondition für vier anspruchsvolle Wandertage mit Gepäck in Folge.
Anmeldung: Online
Leistung: Organisation und Führung
Kosten: Umlage 33 Euro pro Teilnehmer/-in zuzüglich Fahrt-, Übernachtungs- und Verpflegungskosten
Leitung: Jens Schumann, 0178 1962007, jens.schumann@dav-koeln.de

29.09.18 **Farbenrausch im Karwendel**

- 03.10.18 Dauer: 6 Tage, Aufstieg: 1.000 Hm/Tag, Tagesdauer: 6 Std./Tag.
TG Tour ist ausgebucht, Warteliste!!!
Wir nehmen zur herrlich gelegenen Quelle der Isar einen kleinen Umweg von zwei Tagen in Kauf und wandern von Scharnitz aus zunächst durch die Gleirschklamm und zur Möslalm, dann weiter durchs Samertal zur prächtigen Pfeishütte, wo uns Vroni und Michl zum Abendessen erwarten. Am nächsten Tag steigen wir durch das atemberaubende Stempeljoch, folgen dem Wilde-Bande-Steig zum Lafatscher Joch und können von hier aus die eindrucksvolle Speckarspitze (2.621 m) besteigen. Die Nacht verbringen wir im ehrwürdigen Hallangerhaus. Am dritten Tag unserer kurzen Hüttentour erreichen wir über die Kastenalm schließlich den Isarursprung und folgen dem Fluss im wildromantischen, herbstlich leuchtenden Hinterautal zurück nach Scharnitz.

Voraussetzungen: Schwindelfreiheit, Trittsicherheit und Kondition für die angegebene Tour
Teilnehmerzahl: 8
Vorbesprechung: 02.09.18, Einzelheiten folgen bei der Anmeldung.
Anmeldung: Bis zum 01.07.18 beim Tourenleiter, 50 Euro Anzahlung
Leistung: Führung, Organisation
Kosten: Circa 300 Euro mit Halbpension zuzüglich Anreise mit dem Sektionsbus oder in Fahrgemeinschaften
Leitung: Matthias Wegener, 02206 8579350, 0172 251 3030, matthias.wegener@dav-koeln.de

01.10.18 **Herbstwanderwoche im Thüringer Wald**

- 07.10.18 Dauer: 7 Tage, Aufstieg: 950 Hm/Tag, Tagesdauer: 6-7 Std./Tag.
TG Von Oberhof und Ruhla aus führen wir verschiedene Tagestouren mit Besichtigung von Sehenswürdigkeiten durch. Neben Tageswanderungen werden wir in Oberhof die Wintersportanlagen unserer erfolgreichen Wintersportler und den Rennsteiggarten sehen. Geplant ist auch die Besichtigung des Denkmals von Herbert Roth (bekannt durch das Rennsteiglied).



Eventuell ist auch eine Stadtbesichtigung in Suhl mit Besuch des Waffenmuseum möglich. Von Ruhla aus wandern wir zum Beispiel auf den großen Inselsberg, besichtigen den Trusetaler Wasserfall und das Luther Denkmal. Geplant ist auch die Besichtigung der Wartburg in Eisenach und bei Interesse das Schaubergwerk in Bad Liebenstein.

Voraussetzungen: Es sind Trittsicherheit und gute Kondition erforderlich. Bereitschaft zur Übernachtung in Doppelzimmern.
Teilnehmerzahl: 8
Vorbesprechung: Wird operativ bei Bedarf bekanntgegeben.
Anmeldung: beim Tourenleiter und Anzahlung von 100 Euro bis 31.08.18
Leistung: Organisation und Führung, Kosten des Tourenleiters, Übernachtung mit Halbpension, Fahrt mit Sektionsbus
Kosten: Übernachtungskosten circa 350 Euro mit Frühstück und Fahrtkosten mit Sektionsbus
Leitung: Joachim Rösner, 02171 558416, 0173 1974533, joachim.roesner@dav-koeln.de

20.10.18 **Wienerwald Thermenweiland**

- 27.10.18 Dauer: 8 Tage, Aufstieg: 500 Hm/Tag, Tagesdauer: 5-6 Std./Tag.
TG Von Klosterneuburg nach Baden, die Wanderung steht für Wandern, Wein, Genießen und Kultur. 7 Übernachtungen (2 Übernachtungen Klosterneuburg, 3 Übernachtungen im Wienerwald, 1 Übernachtung in Gumpoldskirchen, 1 Übernachtung Soss/Baden).



Voraussetzungen: Kondition, gute Laune
Teilnehmerzahl: 9
Vorbesprechung: keine
Anmeldung: und Anzahlung von 200 Euro bis zum 01.08.18 beim Tourenleiter
Leistung: Organisation und Führung
Kosten: Unterkunft circa 450 bis 500 Euro plus Umlage Tourenleiter
Leitung: Kurt Habersatter, 0221 443962, 0174 6125678, khabersatter@t-online.de

26.10.18 **Dahner Felsenland**

- 28.10.18 Dauer: 3 Tage, Aufstieg: 800 Hm/Tag, Tagesdauer: 6-7 Std./Tag.
TG Die sagenumwobene Landschaft des Dahner Felsenlandes, direkt an der Grenze zu Frankreich/Nordelsass, gehört sicherlich zu den landschaftlich interessantesten, romantischsten und geheimnisvollsten Regionen in der Pfalz. Bizarre Felsgiganten aus Buntsandstein und mächtige Felsenburgen, um die sich vielfach Mythen, Sagen und Legenden ranken, prägen das Bild dieser Landschaft im Biosphärenreservat Naturpark Pfälzerwald. Diese Landschaft, ihre kulinariischen Eigenheiten und ihre Fabelwesen entdecken wir bei diesem verlängertem, genussreichen Wanderwochenende im herbstlichen Gewand.



Voraussetzungen: Gute Wanderkondition
Teilnehmerzahl: 14
Vorbesprechung: Keine
Anmeldung: Online und Anzahlung von 60 Euro beim Tourenleiter nach Aufforderung
Leistung: Organisation und Führung durch DAV-Wanderleiter
Kosten: Circa 80 Euro für Übernachtung mit Vollpension (Lunchtüte) in Zwei-Bett-Belegung Jugendherberge, Kosten des Tourenleiters, zusätzlich Kosten der Anreise mit Sektionsbus, beziehungsweise Privat-PKW und persönliche Kosten.
Leitung: Peter Hommens, 0221 3908690, 0178 1584830, peter.hommens@dav-koeln.de



17.11.18 **Zwei Tagestouren an der Saarschleife**

- 18.11.18 Dauer: 2 Tage, Aufstieg: 600 Hm/Tag, Tagesdauer: 6 Std./Tag.
 TG Standort-Tour mit Übernachtung in der Jugendherberge an der
 240 km Saarschleife in Dreisbach bei Mettlach. Es werden zwei Tagestouren
 (Rundtouren) an diesem Wanderwochenende angeboten: Runde 1:
 Die Saarschleife mit fantastischem Ausblick auf die Saar. Runde 2:
 Von Mettlach über Britten nach Taben auf dem Saar-Hunsrück-Steig.
 Anreise mit Autos in Fahrgemeinschaft (bitte Auto anbieten).
 Voraussetzungen: Trittsicherheit und gute Kondition für Touren bis
 600 Höhenmeter und 25 Kilometern Strecke.
 Teilnehmerzahl: 11
 Vorbesprechung: Nicht erforderlich
 Anmeldung: Online und Anzahlung von 25 Euro bis zum
 01.08.18 beim Tourenleiter.
 Leistung: Organisation und Führung durch DAV-Wanderleiter,
 Übernachtung mit Frühstück in Mehrbettzimmer (Jugendherberge).
 Kosten: 28,50 Euro pro Person (einschließlich Tourenleiterkosten),
 zuzüglich Tagesverpflegung und Abendessen, Reisekosten
 Leitung: Matthias Övermöhle, 02234 61241, 0171
 2204234, matthias.oevermoehle@dav-koeln.de

28.11.18 **Neuseeland**

- 24.12.18 Dauer: 26 Tage, Aufstieg: 1.100 Hm/Tag, Tagesdauer: 10 Std./Tag.
 AG Trekking- und Wanderreise auf die andere Seite der Erde. Neuseeland
 ist einzigartig vielfältig. Auf kleinstem Raum finden sich Landschaften,
 die unterschiedlicher kaum sein können. Das Land ist ein außergewöhnliches
 Wanderziel, das an Abwechslung nur schwer zu übertreffen ist. Wir werden
 diesen Teil der Welt mit einer kleinen Gruppe des Kölner Alpenvereins
 entdecken. Auf dem Programm stehen ausgedehnte Wanderungen auf
 Vulkanen, durch überwucherte Regenwälder, zu Gletschern und Fjorden
 und wir erkunden das Herz der neuseeländischen Alpen rund um den
 3.721 Meter hohen Mount Cook. Zu Fuß und mit Kajaks werden wir
 malerische Sandbuchten und Strände erreichen. Es gibt wohl kaum ein
 anderes Land, das auf einem geografisch so engen Raum eine derartige
 Vielfalt an Landschaftsbildern bietet wie Neuseeland, also mitkommen!
 Die Reise richtet sich an ausdauernde Wanderer, die Tagesetappen bis
 zu zehn Stunden mit Freude bewältigen, gerne gemeinsam mit einer
 netten Gruppe unterwegs sind, Spaß in der Natur haben und auch
 kulturelle Aspekte einer Reise schätzen. Die Reise wird im Auftrag
 des Kölner Alpenvereins von Diamir Erlebnisreisen GmbH durchgeführt.
 Teilnehmerzahl: 12
 Vorbesprechung: Termin und weitere Infos bei den Tourenleitern
 Anmeldung: Online nach vorherigem Kontakt mit den Organisatoren
 Leistung: Es gelten die offizielle Leistungsbeschreibung von
 Diamir Erlebnisreisen GmbH und die allgemeinen Geschäftsbedingungen.
 Kosten: 2.370 Euro ohne Flug zuzüglich anteilige Verpflegungs-
 und Benzinkosten.
 Leitung: weitere Informationen: Axel Vorberg,
 axel.vorberg@dav-koeln.de und Britta Vorberg,
 02171 759191, 0172 5216579,
 catomos@t-online.de

21.12.18 **Winterbesteigung Elbrus**

- 02.01.19 Dauer: 13 Tage, Aufstieg: 1.400 Hm/Tag, Tagesdauer: 8-15 Std./Tag.
 AG Vorankündigung! Es könnten bei der Tour noch Veränderungen
 vorgenommen werden. Die Besteigung erfolgt mit Tourenski. Schneeschuhe
 sind je nach Bedingungen auch möglich, aber nicht unbedingt empfehlenswert.
 Die Schwierigkeiten können sich dabei im Bereich Fels bis max. II+ und
 im Eis bis 45° bewegen. Erfahrungen im Tourenski- und Abfahrtskifahren
 sind erforderlich. Es wird biwakiert, beziehungsweise im Zelt übernachtet.
 Es ist mit äußerst tiefen Temperaturen zu rechnen. Ein Daunenanzug und
 entsprechende Expeditionsstiefel, sowie Daunenfäustlinge sind erforderlich.
 Diverses anderes Equipment ist bei den Organisatoren zu erfragen.
 Es handelt sich bei dieser Veranstaltung um eine Gemeinschaftstour.
 Alle Entscheidungen, auch während der Tour, werden gemeinschaftlich
 getroffen. Dies setzt voraus, dass bei den Teilnehmer/-innen die
 erforderlichen Fähigkeiten und Fertigkeiten sowie die erforderliche
 Ausrüstung und Erfahrungen über den Umgang damit vorhanden sind.
 Die Organisatoren übernehmen bei dieser Veranstaltung keine
 sicherheitsrelevante Verantwortung.
 Voraussetzungen: Erfahrungen im Winterbergsteigen, Skitourengehen,
 Schneeschuhgehen, Lawinenkunde
 Teilnehmerzahl: 4
 Vorbesprechung: Nach Absprache
 Anmeldung: online nach vorherigem Kontakt mit den Organisatoren
 Leistung: Organisation. Treffpunkt und Beginn der Tour ist am
 Flughafen im Zielgebiet!!! Die Anreise wird ausdrücklich nicht vom
 Kölner Alpenverein organisiert. Jeder Teilnehmer muss seine
 Anreise selbst organisieren!!!
 Kosten: Transfer-, Unterkunfts- und Selbstversorgungskosten
 Organisation: Lukas Müller, 02446 3912,
 lukas.mueller@dav-koeln.de und Anna Skora,
 0172 2123538, anna.skora@dav-koeln.de

17.02.19 **Schneeschuh-Tourenwoche im Spitzingbereich**

- 23.02.19 Dauer: 7 Tage, Aufstieg: 1.100 Hm/Tag, Tagesdauer: 4-8 Std./Tag.
 AG Es handelt sich bei dieser Veranstaltung um eine Gemeinschaftstour,
 nicht um eine Führungstour. Alle Entscheidungen während der
 641 km Tour werden gemeinschaftlich getroffen. Wir werden uns jedoch in
 einem gemäßigten Schwierigkeitsgrad bewegen und lawinengefährdete
 Bereiche meiden. Ziel dieser Tour ist das gemeinsame Erleben
 landschaftlich und alpin interessanter winterlicher Bergwanderungen.
 Dabei können wir optional Gipfel wie die Rotwand (mit 1.885 m der
 höchste Gipfel in diesem Bereich), Auerspitz, Bodenschneid,
 Brecherspitz, Jägerkamp, Hochmiesing usw. besteigen, je nach
 Verhältnisse auch den Aiplspitz. Schlafen werden wir im Zimmerlager
 auf guten AV-Hütten, die wir nur jeden 2. Tag wechseln werden,
 so dass wir mehrfach nur mit leichtem Gepäck gehen. Die gemeinsame
 Anreise ist perfekt mit dem Zug (günstige Gruppentickets) bis
 Bahnhof Fischhausen-Neuhaus am Schliersee möglich.
 Voraussetzungen: Gute Kondition, das persönliche Können,
 Entscheidungen bezüglich alpiner Gefahren zu fällen und alpine
 Schneeschuhwanderungen eigenständig durchzuführen sowie
 Erfahrungen mit Schneeschuhwanderungen inklusive An-, Ab-
 stiegs- und Traversierungspassagen.
 Teilnehmerzahl: 7
 Vorbesprechung: Ein Vortreffen beim Organisator (gegebenenfalls
 im Voraus mit einer gemeinsamen Wanderung im Bergischen Land)
 ist obligatorisch. Termin nach Absprache.
 Anmeldung: Nur online ab dem 26.8.18, nach vorherigem Kontakt
 per E-Mail mit dem Organisator.
 Leistung: Organisation
 Kosten: Eigene Kosten für Anfahrt, Unterbringung und Verpflegung
 zuzüglich 50 Euro Anzahlung (Pauschale für die Organisation).
 Organisation: Gerd Lorenz, 0175 9900517,
 fam.gerd.lorenz@t-online.de



Familiengruppen

Leitung: Renate Jaritz, 02234 998074,
renate.jaritz@dav-koeln.de

Wir sind sechs Gruppen von Familien mit Kindern und Jugendlichen. Wir unternehmen altersgerechte Wanderausflüge in die nähere Umgebung, spielen, klettern, radeln, fahren Kanu, machen Wochenendfahrten und fahren gemeinsam in die Berge. Zusätzlich gibt es einen Familienklettertreff. Interessierte Familien können sich einfach zu den Tageswanderungen anmelden, für weitere Informationen und Fragen steht Renate Jaritz zur Verfügung.

Ab Frühjahr 2018 beginnt der Aufbau einer neuen Familiengruppe, den Murmeltieren, für Familien mit Kindern bis 3 Jahren. Auch (Noch)-Nichtmitglieder können an bis zu drei Wanderungen teilnehmen.

Für alle Familiengruppen

10.05.18 Hüttentour zwischen Tegernsee und Spitzingsee

- 13.05.18 Drei Tage - Drei Seen:

640 km Genuusstour vom Tegernsee über den Schliersee an den Spitzingsee, ohne sportliche Höchstleistungen und Höhenmeterrekorde: Auf meist angenehmen Wegen, vorbei an verschlungenen Bächen und über sonnige Almen hinauf auf die aussichtsreichen Voralpengipfel. Vorabendreise (Mittwoch) möglich, dann Tal-Unterkunft in Tegernsee. Donnerstag: Anreise (DB 5:55 Uhr ab Köln) individuell mit Auto oder ÖPV, Treffen 12:30 Uhr in Tegernsee, gemeinsame Überschreitung der Gindelalmschneid und Abstieg zum Schliersee (Übernachtung in der Jugendherberge). Freitag: Busfahrt zum Spitzingsee, Aufstieg zum Rotwandhaus (Übernachtung Rotwandhaus).



21.07.18 Kölner Bergwoche

- 28.07.18 Im Rahmen der Kölner Bergwoche wird es Familien geeignete Wanderungen und Unternehmungen geben. Weitere Informationen für Familien: Renate Jaritz, 02234 998074, renaate.jaritz@dav-koeln.de.



23.09.18 Der DAV auf dem Weltkindertag in Köln

0 km Gemeinsam sind wir auf dem Weltkindertag in Köln für den DAV aktiv - zum Beispiel mit Kletteraktionen für Kinder. Informationen bei Martin Gehring, 02174 891556, martin.gehring@dav-koeln.de.



06.10.18 11. Kölner AlpinTag

19 km Der 11. Kölner AlpinTag verwandelt das Forum Leverkusen einen Tag lang zum Treffpunkt aller Outdoor- und Reisebegeisterten. Neben dem großen Veranstaltungsprogramm und den vielen anderen Gruppen des Kölner Alpenvereins sind auch die Familiengruppen mit einer besonderen Kinderaktion und einem Infostand vertreten. Wir freuen uns auf neue und alte Kontakte. Information bei Renate Jaritz, 02234 998074, renaate.jaritz@dav-koeln.de.



Familienklettertreff

Der Familienklettertreff ist ein offenes Angebot für Familien mit Kindern und Jugendlichen. Zu den Terminen ist eine Online-Anmeldung erforderlich. Sicherungskennnisse von Erwachsenen sind erforderlich. Sie können gegebenenfalls in den Ausbildungskursen der Sektion erworben werden. Der Halleneintritt wird von den Teilnehmer/-innen selbst getragen. Personen, die selbst nicht klettern, brauchen keinen Eintritt zu bezahlen. Klettergurte und Sicherungsgeräte können kostenfrei von der Familiengruppe zur Verfügung gestellt werden, sofern der Bedarf vorab mitgeteilt wird.

Der Familienklettertreff ist eine Gemeinschaftsveranstaltung, bei der jeder selbständig und auf eigene Verantwortung für sich und seine Kinder klettert, es sei denn, es ist ausdrücklich in der Ausschreibung anders angegeben.

Kletterkrabbelgruppe: Familien mit Kindern ab 0 Jahren

Bei diesem Klettertreff liegt der Fokus auf den Eltern, die Lust am Klettern und/oder Bouldern haben, während gemeinsam und in wechselnder Verantwortung die Kleinkinder und Babys betreut werden. Sofern der Wunsch da ist, wird natürlich auch das Kletterinteresse der Kinder gefördert. Ansonsten soll es ein zwangloses Treffen sein, wo sich Familien anfreunden und beim Klettern und Spielen mit den Kindern eine schöne Zeit verbringen.

Familienklettergruppe mit Kindern von 5 bis 10 Jahren

Ansprechpartner: Martin Gehring, 02174 891556, martin.gehring@dav-koeln.de

Bei diesem Klettertreff sind Eltern und Kinder gleichermaßen am Klettern/Bouldern interessiert und klettern gemeinschaftlich.

04.08.18 Familienbergwoche im Zillertal

- 11.08.18 Gemeinschaftstour ins hintere Zillertal zum Campingplatz Alpenparadies bei Mayrhofen. Von hier starten wir gemeinsam zum Wandern, Klettern und gegebenenfalls. Klettersteig. Gemeinschaftstour heißt: Wir planen gemeinsam vor Ort unsere Aktivitäten. Jeder Teilnehmer muss über die entsprechenden Fähigkeiten verfügen. Keine Führungs- oder Ausbildungstour. Vor Ort wird ein Auto benötigt.



Kosten: Übernachtung gemäß Preise Campingplatz, Umlage für Verpflegung, sowie circa 65 Euro/Erwachsener für die Zillertal Activcard (unter anderem Benutzung Bergbahnen und Schwimmbäder).
Anmeldefrist: 15. Januar 2018.

Teilnehmerzahl: Maximal fünf Familien.

Organisation: und weitere Infos bei Oliver Kirchner, 0179 9034104, olivierkirchner@gmx.de und Miriam Kirchner, 0214 32710957, miriamkirchner@gmx.de.

01.09.18 Kletterkrabbelgruppe

Klettertreff für Familien mit Kindern ab 0 Jahren in der Kletterhalle Canyon in Köln-Chorweiler. Von 15:00 bis 19:00 Uhr. Kinder-Klettergurte können kostenfrei von der Familiengruppe zur Verfügung gestellt werden, sofern der Bedarf vorab mitgeteilt wird.

Kosten: Halleneintritt.

Teilnehmerzahl: Maximal 25 Personen.

Anmeldung: Info bei Sylvia Balz, 0177 4827382, sylviaschael@gmx.de

23.09.18 Der DAV auf dem Weltkindertag in Köln

0 km Details unter Für alle Familiengruppen.



06.10.18 11. Kölner AlpinTag

19 km Details unter "Für alle Familiengruppen".



06.10.18 Kletterkrabbelgruppe

Klettertreff für Familien mit Kindern ab 0 Jahren in der Kletterhalle KleFa in Köln-Ehrenfeld. Von 15:00 bis 19:00 Uhr. Kinder-Klettergurte können kostenfrei von der Familiengruppe zur Verfügung gestellt werden, bitte vorab den Bedarf mitteilen.

Kosten: Halleneintritt.

Teilnehmerzahl: Maximal 25 Personen.

Anmeldung: Info bei Sylvia Balz, 0177 4827382, sylviaschael@gmx.de

03.11.18 Kletterkrabbelgruppe

Klettertreff für Familien mit Kindern ab 0 Jahren in der Kletterhalle Canyon in Köln-Chorweiler. Von 15:00 bis 19:00 Uhr. Kinder-Klettergurte können kostenfrei von der Familiengruppe zur Verfügung gestellt werden, sofern der Bedarf vorab mitgeteilt wird.

Kosten: Halleneintritt.

Teilnehmerzahl: Maximal 25 Personen.

Anmeldung: Info bei Sylvia Balz, 0177 4827382, sylviaschael@gmx.de

01.12.18 Kletterkrabbelgruppe

Klettertreff für Familien mit Kindern ab 0 Jahren in der Kletterhalle KleFa in Köln-Ehrenfeld. Von 15:00 bis 19:00 Uhr. Kinder-Klettergurte können kostenfrei von der Familiengruppe zur Verfügung gestellt werden, sofern der Bedarf vorab mitgeteilt wird.

Kosten: Halleneintritt.

Teilnehmerzahl: Maximal 25 Personen.


Anmeldung: Info bei Sylvia Balz, 0177 4827382, sylviaschael@gmx.de

Die Murmeltiere von 0 bis 3 Jahren

Ansprechpartnerin:

Ruth Schmidt, 02205 894622, ruth.schmidt@dav-koeln.de


12.08.18 Familienwanderung der Murmeltiere

12 km  Wir wandern im Dünnwalder Wald, wo herrliche Bäche zum Spielen einladen. Anschließend besteht die Möglichkeit auf dem großen Spielplatz an der Diepeschrather Mühle den Tag ausklingen zu lassen. Leitung: Hildegard Troske. Anmeldung bei Ruth Schmidt, 02205 894622, ruth.schmidt@dav-koeln.de.


16.09.18 Familienwanderung der Murmeltiere

Circa 3-4 Kilometer kinderwagentaugliche Wanderung in der Umgebung von Köln. Anmeldung bei Dorit Rohde, 0160 5560562, dorit.rohde@t-online.de.

23.09.18 Der DAV auf dem Weltkindertag in Köln

0 km  Details unter "Für alle Familiengruppen".

06.10.18 11. Kölner AlpinTag

19 km  Details unter "Für alle Familiengruppen".

Die Steinböcke von 1 bis 5 Jahren

Ansprechpartner/-in:

Thomas Wallerath, 02232 2064708, 0151 27033600, walleraththomas@yahoo.de,
Susanne Schwethelm, 0160 90312961, susanne.schwethelm@yahoo.de
Björn Schwethelm, 0175 7788699, schwethelm-b@gmx.de

15.07.18 Familienwanderung

Kinderwagentaugliche Familienwanderung. Anmeldung bei Thomas Wallerath, 02232 2064708, 0151 27033600, thomas.wallerath@dav-koeln.de.

26.08.18 Familienwanderung

Kinderwagentaugliche Familienwanderung. Wanderleitung Melanie und Patrick Willerscheidt. Anmeldung bei Susanne Schwethelm, 0160 90312961, sb.schwethelm@dav-koeln.de.

21.09.18 Wochenendfahrt auf die Kölner Eifelhütte

- 23.09.18 Die Steinböcke machen ihre erste gemeinsame Wochenendfahrt auf die Kölner Eifelhütte in Blens. Am Samstag gehen wir zusammen wandern. Die Kosten für Verpflegung werden durch die Teilnehmer geteilt, Übernachtung und Anreise trägt jeder selbst.


Anzahlung: 15,00 Euro

Anmeldeschluss: 31.05.2018

Anmeldung: und weitere Informationen bei Mirko und Martha Nettekoven, martha@jdav-koeln.de.




23.09.18 Der DAV auf dem Weltkindertag in Köln

0 km  Details unter "Für alle Familiengruppen".

30.09.18 Familienwanderung

Kinderwagentaugliche Familienwanderung. Wanderleitung Sabine und Guido Karl. Anmeldung bei Susanne Schwethelm, 0160 90312961, sb.schwethelm@dav-koeln.de.

06.10.18 11. Kölner AlpinTag

19 km  Details unter "Für alle Familiengruppen".

28.10.18 Familienwanderung

Kinderwagentaugliche Familienwanderung. Anmeldung bei Martha Nettekoven, martha@jdav-koeln.de.

18.11.18 Familienwanderung

Kinderwagentaugliche Familienwanderung. Wanderleitung Arlette und Leif. Anmeldung bei Susanne Schwethelm, 0160 90312961, sb.schwethelm@dav-koeln.de.

Die Adler von 8 bis 12 Jahren

Ansprechpartner/-in:

Ruth Schmidt, 02205 894622, ruth.schmidt@dav-koeln.de
Christiane Kaiser, 02207 7010449, 0177 3719619, cundskaiser@t-online.de


14.09.18 Adler-Wochenende in der Jugendherberge Mayen

- 16.09.18 Gemeinsames Wochenende mit Wanderungen u.a. zur Burg Eltz. Informationen und Anmeldung bei Ruth Schmidt, 02205 894622, ruth.schmidt@dav-koeln.de.

23.09.18 Der DAV auf dem Weltkindertag in Köln

0 km  Details unter "Für alle Familiengruppen".

06.10.18 11. Kölner AlpinTag

19 km  Details unter Für alle Familiengruppen.

07.10.18 Familienwanderung der Adler

Informationen und Anmeldung bei Sonja Höffgen, privat: 02238 9499966, sonja.hoeffgen@t-online.de.

02.11.18 Adler-Wochenende in Blens

- 04.11.18 In unserer Kölner Eifelhütte (Selbstversorgerhaus) möchten wir ein schönes Wochenende verbringen: am Freitag abend werden wir uns dort zu einem gemeinsamen Abendessen treffen. Für Samstag und Sonntag stehen Wanderungen rund um Blens auf dem Programm, wobei wir auch mal ein wenig abseits der Wege gehen werden. Danach bleibt Zeit zum Spielen und Toben auf der Rurwiese oder auf dem Bolzplatz. Abends wird gemeinsam gekocht.

Teilnehmerzahl: Maximal 10 Familien


Anmeldeschluss: 1.9.2018.

Anmeldung: Christiane Kaiser, 02207 7010449, 0177 3719619, cundskaiser@t-online.de.

18.11.18 Familienwanderung der Adler

Informationen und Anmeldung bei Christian Bastheim, 0221 5463105, christian_bastheim@gmx.de.

02.12.18 Adventswanderung mit Weihnachtsmarkt

62 km  In, um und um Bad Münstereifel herum. Abwechslungsreiche 8,5 km Wanderung. Von der historischen Altstadt über schmale, steile Treppen hinauf und ab über die Eifeler Höhen. Endeinkehr auf dem sehr geschmackvollen Weihnachtsmarkt. Wanderleitung Familie Collenberg.


Anmeldung: bei Ruth Schmidt, 02205 894622, ruth.schmidt@dav-koeln.de.

Die Flinken Wiesel ab 10 Jahren


Ansprechpartner/-in:

Andrea und Lars Rieth, 0221 8304848,
andrea_rieth@yahoo.de, larsrieth@web.de


31.08.18 Grill-, Spiel-, Bade- und Planungsnachmittag

15 km  Am Fühlinger See wollen wir auf dem Grillplatz einen gemeinsamen Familiennachmittag mit Spielen, Baden und Grillen verbringen. Außerdem möchten wir die Planung für 2019 mit Euch abstimmen. Beginn circa 14:00 Uhr! Die Grillplätze kann man nicht reservieren! Leitung durch Andrea und Lars Rieth, 0221 8304848, larsrieth@web.de.


15.09.18 Familienwochenende am Niederrhein

- 16.09.18  Wir treffen uns am Samstagvormittag auf dem Campingplatz Kerstgenshof (Sonsbeck). Am Samstag wollen wir gemeinsam wandern und am Sonntag ist eine Paddeltour mit Kanadiern auf der Niers von Kevelaer bis Kalbecker Forst unternehmen. Anreise ist auch am Freitag möglich. Übernachtet wird auf dem Zeltplatz, der auch Unterkunftsmöglichkeiten für Nichtzelter bietet. Kanus können ausgeliehen werden.
Anmeldung bis: 15.02.18 und Anzahlung!
Teilnehmerzahl: maximal 30
Leitung: Elke Lütke-meier und Uwe Albers, 0221 1306056.


23.09.18 Der DAV auf dem Weltkindertag in Köln

0 km  Details unter "Für alle Familiengruppen".

06.10.18 11. Kölner AlpinTag

19 km  Details unter Für alle Familiengruppen.

28.10.18 Herbsttour im Ahrtal

60 km  Wanderung durchs herbstliche Ahrtal. Länge 12-15 km, maximal 30 Teilnehmer, Leitung durch Andrea und Lars Rieth, 0221 8304848, larsrieth@web.de.

18.11.18 Familienwanderung

Länge 12-15 km, maximal 30 Teilnehmer, Leitung durch Uwe Albers und Elke Lütke-meier, 0221 1306056.

09.12.18 Jahresabschluss-tour

weihnachtlicher Jahresabschluss mit Wanderung und anschließendem Weihnachtsmarktbesuch. Länge 10-12 km, maximal 30 Teilnehmer, Leitung durch Andrea Rieth, andrea_rieth@yahoo.de und Karin Korang.




Die Trolle ab 12 Jahren


Ansprechpartner/-in:

Renate Jaritz, 02234 998074, rena-te.jaritz@dav-koeln.de
Beate Gehring, 02174 891555, beate.gehring@gmx.de
Martin Gehring, 02174 891556, martin.gehring@dav-koeln.de


02.09.18 Neanderthalsteig

45 km  Neanderthalsteig, Anmeldung bei Irana Huseynova, 0221 9851560, irana@gmx.de.


23.09.18 Der DAV auf dem Weltkindertag in Köln

0 km  Details unter "Für alle Familiengruppen".


30.09.18 Siebengebirge

47 km  Familienwanderung rund um den Drachenfels, 600 Hm, 14 km, Anmeldung bei Renate Jaritz, 02234 998074, rena-te.jaritz@dav-koeln.de.

06.10.18 11. Kölner AlpinTag

19 km  Details unter Für alle Familiengruppen.

24.11.18 Herbsttage in Blens

- 25.11.18  Wir wollen uns gemeinsam auf den Winter einstimmen, indem wir am Samstag Plätzchen backen, gemeinsam auf das Jahr zurückblicken und am Sonntag wandern. Geeignet für die Anreise mit öffentlichen Verkehrsmitteln. Anmeldung bei Martin Gehring, 02174 891556, martin.gehring@dav-koeln.de.
Leitung: Martin und Beate Gehring.

Die Gämsern ab 14 Jahren


Ansprechpartner/-in:

Doris und Volker Boelsen, 02133 477713, vaudeboe@t-online.de

07.09.18 Wandern am mittleren Rhein

- 09.09.18 Organisation Bärbel Lehmkuhl, Gemeinschaftsveranstaltung, Anmeldung bei Doris Boelsen, 02133 477713.

06.10.18 11. Kölner AlpinTag

19 km  Details unter Für alle Familiengruppen.

28.10.18 Wanderung über den Melaten

Organisation Bärbel Lehmkuhl, Gemeinschaftsveranstaltung, Anmeldung bei Doris Boelsen, 02133 477713.

24.11.18 Wanderung im Venn

- 25.11.18 Übernachtung in der Barraque Michel, Gemeinschaftsveranstaltung, Anmeldung bei Volker Boelsen, 02133 477713.



Frauen-Bergsport-Gruppe

Leitung: Johanna Brings, 02233 716017,
johanna.brings@dav-koeln.de

Frauen unterschiedlichen Alters treffen sich hier zum Erfahrungsaustausch, zu gemeinsamen Touren, zum Klettern, Wandern, Bergsteigen, zum Kontakte knüpfen und pflegen. Uns verbindet die Freude, Neues zu entdecken, eigene Stärken kennenzulernen, Naturerlebnisse und Gipfelziele mit anderen Frauen zu teilen. Als Neue bist Du jederzeit herzlich willkommen – ob Anfängerin oder erfahrene "Bergziege".

Unser **Klettertreff** findet regelmäßig jeden Mittwoch ab 17:30 Uhr statt. Da wir manchmal die Halle wechseln, sind die Treffs mit den nötigen Infos unten bei den Terminen gelistet.

08.09.18 **Zweitagestour in der Eifel mit Biwak**

- 09.09.18 Wir wandern zwei Tage durch die Eifel und übernachten unter freiem Himmel. Zusätzlich zu den normalen Wanderutensilien benötigt Ihr Isomatte, Schlafsack und Biwaksack. Es handelt sich um eine Gemeinschaftstour, bei der die Teilnehmerinnen vor Ort die Wanderungen gemeinsam planen (keine Tourenleitung). Hin- und Rückfahrt mit der Bahn.



Voraussetzungen: Kondition fürs Gehen mit schwererem Gepäck und Trittsicherheit

Teilnehmerzahl: 8

Anmeldung: und Infos bis 31.08.18 bei Johanna Brings,
02233 716017, johanna.brings@dav-koeln.de.

13.10.18 **Herbsttouren in den Berchtesgadener Alpen**

- 20.10.18 Geführte Standorttour mit Übernachtung in zwei Ferienwohnungen in der Nähe von Berchtesgaden, Ortsteil Salzberg; Sauna im Haus. Diese sehr schöne Gegend bietet eine Vielzahl von Tourenmöglichkeiten und Alternativen bei schlechtem Wetter. Wir werden uns selbst versorgen. Gemeinsame An- und Abreise mit Bahn oder PKW erwünscht. Eventuell steht uns der DAV-Bus zur Verfügung.

Voraussetzungen: Alpine Erfahrung, Kondition und Trittsicherheit

Teilnehmerzahl: 7

Vorbesprechung: Nach Absprache

Anmeldung: Online über das Kontaktformular und Rücksprache mit der Tourenleiterin

Leistung: Organisation, Tourenführung, Übernachtung in Privatunterkunft

Kosten: ca. 280,00 Euro zuzüglich Selbstversorgung, Kosten für An- und Abreise

Anmeldung Martina Röher, 02234 9790555,
mroher@arcor.de

03.11.18 **Rundwanderung Wahnbachtalsperre**

Von Siegburg-Seligenthal aus wandern wir um die 200 Hektar große Wahnbachtalsperre. 1954 bis 1958 erbaut versorgt die Talsperre heute mit bis 41 Millionen Quadratmeter rund 800 Tausend Menschen in der Region Köln-Bonn mit Trinkwasser. Wir wandern meist auf naturbelassenen Wegen und Pfaden mit einigen steilen Anstiegen vorbei an kleinen Ortschaften. Der Rundweg führt durch Mischwälder und bietet daher in der Herbstzeit wunderschöne Ausblicke auf die Talsperre und weit darüber hinaus. Rucksackverpflegung; Schlusseinkauf möglich.

Treffpunkt: Wanderparkplatz am Staudamm in Seligenthal (ÖPV ab Siegburg Bahnhof/Hennef Hauptbahnhof möglich; Buslinie 510).

Anmeldung: bis 27. Oktober 2018. Infos und Anmeldung bei Corinna Weist, 02245 618373, 0178 8196967,
corinnaweist@yahoo.de.



Handicap-Klettergruppe

Leitung: Falko Nettekoven, 0221 218878,
0172 2556556, falko.nettekoven@dav-koeln.de
Katrin Degenhardt, katrin.degenhardt@dav-koeln.de
Marius Eiling, 0171 2706570,
marius.eiling@dav-koeln.de

Trotz unserer unterschiedlichsten Handicaps sind wir begeisterte Kletterer, die auf der Suche nach Erfolgserlebnissen sind. Einen therapeutischen Anspruch können und wollen wir nicht erheben. Wir wollen Spaß haben und unsere Grenzen ausloten. Ein therapeutischer Erfolg sowohl physisch wie psychisch stellt sich, wie viele Studien gezeigt haben, bei regelmäßigem Klettern von ganz alleine ein. Für die Zukunft ist geplant, auch den einen oder anderen Termin draußen, in der Natur, zum Klettern zu veranstalten oder ein Gruppen-Wochenende in einer der Eifelhütten zu verbringen. Termine hierzu werden dann noch bekannt gegeben.

Wir treffen uns an jedem **1. Sonntag im Monat** zum Klettern in der Kletterhalle Canyon-Chorweiler:

Eintritt: 5,50 Euro (für Helfer ist der Eintritt frei).

Leihgebühr für Klettergurt und -schuhe: je 2,00 Euro.

Die **Teilnahme** ist auch für Nichtmitglieder möglich. **Anmeldung** ist unbedingt erforderlich. Wenn Ihr noch Fragen habt, schreibt uns oder ruft uns einfach an.



Klettergruppe

Leitung: Udo Sauer, 02207 7808,
udo.sauer@dav-koeln.de
Thomas Gaub, 0177 4217583,
thomasgaub@gmx.net

Unser Angebot

Wöchentliche Klettertreffs

– Offener Klettertreff in den Kölner Kletterhallen und an der Hohenzollernbrücke: Wöchentlich wechselnd mittwochs/donnerstags ab 18:00 Uhr, zusätzlich alle zwei Wochen auch am Wochenende.

Organisation: Udo Sauer;Thomas Gaub

– Offener Klettertreff im Canyon Chorweiler: Immer montags 19:00 Uhr (nicht in den Ferien oder an Feiertagen).

Organisation: Marcel Spangenberg, marcel.spangenberg@posteo.de

– Offener Bouldertreff im Stuntwerk: Jeden Montag ab 18:30 Uhr.

Organisation: Matthias Josko, 0174 3310518, mjosko@gmx.de;
Andreas Josko, 0174 6124336, a.josko@gmx.de

Die Termine der **Klettertreffs** gibt es auf der Website des Kölner Alpenvereins unter "Aktivitäten der Gruppen".

Außerdem erhaltet Ihr alle Termine und wöchentlich aktuelle Informationen und Änderungen über unseren **E-Mail-Verteiler**, in den Ihr Euch per Mailanfrage an die Organisatoren eintragen lassen solltet. Zum Beispiel zu


– Tages- und Wochenendfahrten in nahegelegene Klettergebiete.

– Alpine Touren

– Wochenfahrten

Alle aktuellen Termine und weitere Informationen zur Teilnahme und Anmeldung findet Ihr im untenstehenden Kalender. Um den organisatorischen Aufwand in Grenzen zu halten: Bitte bei allen Fahrten die Online-Anmeldung nutzen. Bei Mehrtagesfahrten fallen Anzahlungen von circa 10 Euro pro Tag an, Anmeldung ist erst nach Zahlungseingang gültig. Wetterbedingte Absagen der Tour ausschließlich vom Tourenleiter, bei unbegründeten Absagen der Teilnehmer keine Rückzahlung der Anzahlung möglich. Bei unseren Veranstaltungen handelt es sich um Gemeinschaftsfahrten selbstständiger Seilschaften, bei denen alle Teilnehmer die Gefahren selbständig und eigenverantwortlich abschätzen können müssen. Bei Fahrten an den Fels besteht grundsätzlich Helmpflicht. Die Entscheidung über die Teilnahme liegt letztendlich beim jeweiligen Tourenleiter.



16.09.18 **Gerolsteiner Dolomiten**
 99 km  Gemeinschaftstour an die in die Gerolsteiner Dolomiten mit Leisten und Kanten in Dolomitkalk und alles mit toller Aussicht über den Ort. Es ist eine Klettererlaubnis nötig, diese kostet 5 Euro pro Person. Maximal 8 Teilnehmer. Anmeldung bis 09.09.18. Informationen bei: Katja Busch, 0172 5153625, katja.busch@web.de.

20.09.18 **Sandstein-Klettern in der Südpfalz**
 - 23.09.18 Bei dieser Gemeinschaftsfahrt fahren wir in eines der landschaftlich schönsten Klettergebiete Deutschlands. Die Felsen aus Buntsandstein bieten wunderbare, alpin angehauchte Touren und sind häufig selbst abzusichern. Maximal 6 Teilnehmer, min. 5+ UIAA im Nachstieg (abhängig von der Gruppenzusammensetzung).
 Unterbringung: Zeltplatz am Bärenbrunner Hof (keine Wohnmobile erlaubt!). Abfahrt Donnerstag abend!
 Anmeldung: bis 13.09.18
 Organisation: Achim Schmitt, 0151 23223835, achim-schmitt@web.de.

29.09.18 **Gemeinschaftsfahrt Fränkische Schweiz**
 - 03.10.18 Die Fränkische Schweiz ist mit über 6.500 Routen eines der am besten erschlossenen Klettergebiete der Welt. Hier wollen wir uns dem griffigen Gestein annähern und diese schöne Gebiet mit vielen Klassikern erkunden. Aber auch fränkische Braukunst und Küche sollen nicht zu kurz kommen. Übernachten werden wir auf der Campingwiese des Landgasthofs Fischer. Da es sich um eine Gemeinschaftstour handelt, muss jeder Teilnehmer selbstständig klettern können.

 Voraussetzung: UIAA 5 im Vorstieg, Helmpflicht!
 Teilnehmerzahl: maximal sechs.
 Organisation: Thomas Gaub, 0177 4217583, thomasgaub@gmx.net.

Aug/Sep **Klettern in England für Flexible.**
 Auf der Insel gibt's eine Menge toller Kletter und Bouldergebiete. Wo wir hingehen steht noch nicht fest, Auswahl wird dann flexibel in Absprache getroffen. Voraussetzungen: Es handelt sich um eine Gemeinschaftsfahrt. Selbstständiges Klettern ist Voraussetzung. Erfahrung im Klettern und Bouldern, Teamwork und aufeinander aufpassen sind wichtig. Und natürlich jede Menge Spaß. Wir werden uns ein Plätzchen auf einem Campingplatz suchen.
 Organisation: Marc Gräf, 0172 8198338, marc.mg1001@gmail.com.

Herbst **Gemeinschaftsfahrt nach Berdorf**
 Die Sandsteinfelsen in der luxemburgischen Schweiz bieten beste Kletterei in hervorragender Absicherung, die auch für Einsteiger mit guten Sicherungskennnissen und einem Vorstiegskönnen im 5. Grad einiges zu bieten haben. Unterkunft: Zeltwiese Camping Martbusch, Selbstversorgung. Maximal 8 Teilnehmer
 Organisation: Marcel Spangenberg, marcel.spangenberg@posteo.de.

15.09.18 **Sportklettern in Spanien / Siurana**
 - 29.09.18 Eine Reise in die Traumgebiete Spaniens. Es wird eine abwechslungsreiche Fahrt mit der Möglichkeit auf Sportklettern und Mehrseillängen geben. Natürlich gibt es auch die Möglichkeit, ins Meer zu springen. Es gibt eine Vielzahl an Routen (fängt bei 5b an). Empfehlenswert ist Beherrschung des Grades 6a im Nachstieg, hier ist die Routenauswahl riesig. Es handelt sich um eine Gemeinschaftsfahrt. Selbstständiges Klettern ist Voraussetzung. Genauere Infos zur Unterkunft erhaltet Ihr auf Anfrage per E-Mail. Anfahrt ist selbst zu organisieren, Tour beginnt vor Ort.
 Organisation: Marc Gräf, 0172 8198338, marc.mg1001@gmail.com.



13.10.18 **Gemeinschaftsfahrt nach Beez und Freyr**
 - 14.10.18 Gemeinschaftstour/Kletterfahrt nach Beez und Freyr (Belgien). In Freyr sehr schöne Mehrseillängen mit bis zu 120 Meter Routenlänge. Übernachtung auf einer Zeltwiese bzw. Lager bei Freyr. Voraussetzung: Vorstiegserfahrung im UIAA Grad V und selbstständiges Klettern. Es handelt sich nicht um einen Kurs deshalb: Grundlagen der Sicherungstechnik müssen vorhanden sein.
 Organisation: Holger Steffens, 02174 780770, holger@hosali.de.



Trainingsangebote

Leitung: Peter Plücker, 0221 9484052,
peter.pluecker@dav-koeln.de

Leistungs- und Nachwuchstraining für Kinder und Jugendliche

Unter dem Begriff KletterKidz bietet der Kölner Alpenverein regelmäßiges Klettertraining für talentierte Kinder, Jugendliche und junge Erwachsene, im Alter von 8-20 Jahren an. Interessenten sollten den 5. Grad klettern und müssen zuverlässig sichern können.

Trainingsangebote im Überblick

Montag	18.00-19.00 Uhr	KletterKidz DAV Fördertraining ab 11 Jahren
Dienstag	17.00-19.00 Uhr	Offenes Kader- und Stützpunkttraining
Mittwoch	17.00-18.00 Uhr	KletterKidz DAV Fördertraining
Donnerstag	17.00-18.00 Uhr	KletterKidz DAV/JDAV Jugendtraining
Donnerstag	18.00-19.00 Uhr	DAV Leistungstraining
Donnerstag	16.00-19.00 Uhr	DAV Bouldertraining
Freitag	17.00-18.00 Uhr	KletterKidz DAV Fördertraining von 8-14 Jahren



Samstag und Sonntag: Gemeinsame Unternehmungen, zum Beispiel Klettern in der Eifel, in Ettringen, in Belgien. Achtung: In den Ferien findet Training nur nach Absprache mit den Trainern statt.

Skitourengruppe

Leitung: Boris Klinnert, 0221 9726824, boris.klinnert@dav-koeln.de

10.02.19 Leichte Skitouren und Variantenfahren

- 17.02.19 Leichte Skitouren und Variantenfahren im Skigebiet
700 km Dauer: 7 Tage



Voraussetzungen: Kenntnisse in der Verschüttetensuche, sicheres Skifahren auf schwarzen Pisten
Gebiet: Nauders/Sulden oder Arlberg

Unterkunft: Hotel oder Ferienwohnung
Umlage: Tourenleiter circa 75 Euro pro Person

Teilnehmerzahl: 6

Vorbesprechung: nach Absprache

Leitung: Boris Klinnert, 0221 9726824,
boris.klinnert@dav-koeln.de.

17.03.19 Skitourenwoche im Obervinschgau

- 24.03.19 Leichte bis mittelschwere Tagesskitouren
750 km Voraussetzungen: Die Teilnehmer sollten sicher und zügig in allen Schneearten abfahren können. Voraussetzung ist eine gute Kondition für Aufstiege bis 1.200 Höhenmeter in vier bis fünf Stunden Aufstiegszeit (300 Höhenmeter pro Stunde) mit Ski und Tagesrucksack.



Ort, Unterkunft: Burgeis im Vinschgau

Anmeldeschluss: 30.10.18

Umlage Leiter: circa 75 Euro pro Person

Vorbesprechung: Nach Absprache

Leitung: Boris Klinnert, 0221 9726824,
boris.klinnert@dav-koeln.de.



Sportgruppe

Leitung: Josef Nagel, 02234 74995
josef.nagel@dav-koeln.de

Die Sportgruppe bietet jede Woche drei Sportabende in Köln an - zwei finden dienstags und einer donnerstags statt.



Sportabend in Müngersdorf

Jeden Dienstag findet der Sportabend von 18:00 Uhr bis 19:30 Uhr in der Gymnastik-Halle-West (unten) statt. Bei flottem Aerobic mit Musik wird jeder einzelne Muskel trainiert und beansprucht. Weiter geht es auf der Matte mit Gymnastik, Dehn- und Entspannungsübungen. Der Sportabend findet im Sportpark Müngersdorf (Aachener Straße), Olympiaweg 7, statt. Wir empfehlen den Parkplatz am Radstadion, der über die Zufahrt zum Parkhaus der Kölner Verkehrs-Betriebe, KVB, an der Aachener Straße zu erreichen ist. Mit der KVB erreicht man das Stadion mit der Linie 1. Bei Interesse rufen Sie einfach an oder kommen zu einer Schnupperstunde vorbei. Außer Sportkleidung, Hallenschuhen, Gymnastikmatte und guter Laune brauchen Sie nichts mitzubringen. Neueinsteiger sind herzlich willkommen. Informationen gibt es bei Josef Nagel, 02234 74995, josef.nagel@dav-koeln.de.

Sportabend „Im Hasental“

Jeden Donnerstag findet von 20:30 Uhr bis 22:00 Uhr in der Turnhalle der Schule „Im Hasental“ ein Sportabend statt. In den Schulferien ist die Halle geschlossen, unser Sportabend findet dann nicht statt. Ein gemischtes Publikum mit einer Altersstruktur von 16 bis 55 Jahren wird hier unter fachkundiger Anleitung mit Aufwärmtraining, Gymnastik und zum Abschluss mit Hallenfußball auf die bevorstehenden Aktivitäten in den Alpen vorbereitet. Informationen gibt es bei Stefan Schröter, 0221 2870199.

Fitnessstraining der Klettergruppe

Das Fitnessstraining findet jeden Dienstag (außer in den Schulferien) von 17:00 Uhr bis 19:00 Uhr in der Turnhalle der Grundschule Trierer Straße statt (Eingang: Am Pantaleonsberg). Es sind alle Mitglieder, nicht nur Kletterer, zu diesem Abend eingeladen. Das Training unter Anleitung von Diplom-sportlehrer Lothar Rest ist für mittelmäßige bis besonders leistungsstarke Sportler ausgelegt. Wir beginnen mit Basketball. Um 18:00 Uhr beginnt der gymnastische Teil mit dem Ziel, die Beweglichkeit zu verbessern. Nach 25 Minuten folgt ein Zirkeltraining, das je nach persönlicher Leistungsfähigkeit und Motivation sehr hart sein kann. Wir verfolgen dabei das Ziel, Kraft und Ausdauer zu verbessern. Nach unseren Erfahrungen ist bei regelmäßiger Teilnahme bereits nach sechs Wochen eine deutliche Leistungssteigerung feststellbar. Informationen gibt es bei Lothar Rest, 02202 85940, l.rest@netcologne.de.



Mountainbikegruppe

Leitung: **Thomas Mundt**,
02206 909370, 0170 3384222,
thomas.mundt@dav-koeln.de
und **Stefan Müller**,
0221 3562022, 0177 6813606,
stefan.mueller@dav-koeln.de

Mountainbiken ist ein moderner Sport mit vielen Gesichtern. Im Mittelpunkt steht bei uns das gemeinsame Erlebnis von Sport und Natur. Nebenbei steigert Biken die Ausdauer, schult die Koordination und ist ein ganzjähriges Basistraining für alle Arten alpiner Unternehmungen. Unsere **Tagestouren** führen in der Regel durch die benachbarten Mittelgebirge. Bergisches Land, Eifel oder das Rheintal sind erstklassige Bikereviere für ganzjährige Runden vor den Toren Kölns. **Bikecamps** und **Tourenwochen** in entferntere Regionen sind Höhepunkte in der warmen Jahreshälfte. Eine nette Erinnerung für die Teilnehmer sind die vielen Fotoalben und Reiseberichte. In Projekte präsentieren wir sonstige Aktivitäten rund um die Mountainbikegruppe im Kölner Alpenverein. Ein paar Mal im Jahr informieren wir Euch über besondere Events oder Termine, tragt Euch dafür bitte in die **Mailing-Liste** ein.

Unser **aktuelles Touren- und Veranstaltungsangebot** mit der Möglichkeit zur Online-Anmeldung findet Ihr auf unserer Webseite unter "Aktivitäten der Gruppen, Mountainbikegruppe" oder direkt über mtb.dav-koeln.de.

Die Teilnahme an allen Veranstaltungen erfolgt eigenverantwortlich und auf eigenes Risiko. Bitte schätzt Euch selbst richtig ein und beachtet, dass Mountainbiketouren bei schlechter Witterung in allen Belangen anspruchsvoller werden. Ein Bikehelm ist immer Pflicht! Wir empfehlen außerdem Vollfingerhandschuhe und eine Bikebrille.



integrativ

Leitung: Svenja Nettekoven, svenja@jdav-koeln.de

integrativ ist eine Wandergruppe für alle, die gerne in der Natur sind und Spaß daran haben, in einer Gruppe unterwegs zu sein, aber aufgrund einer Einschränkung oder Behinderung nicht an den anderen Gruppenangeboten teilnehmen können oder wollen.

Unsere Gruppe trifft sich regelmäßig zu gemeinsamen Wanderungen und Ausflügen. Unterstützt werden wir dabei von ehrenamtlichen Helfern, die zum Beispiel Rollstühle schieben oder uns auf andere Weise unterstützen. Wendet Euch bei Fragen ganz unverbindlich an uns integrativ.

Termine der integrativ-Treffen für 2018 sind:

28.07., 25.08., 29.09., 27.10. und 24.11. Weitere Informationen zu den einzelnen Terminen gibt es auf der Website des Kölner Alpenvereins unter "Aktivitäten der Gruppen". Es ist auch möglich, sich als Nichtmitglied anzumelden. Bitte dafür bei dem jeweiligen Angebot auf "Anmeldung" klicken!

Junge Erwachsene

Leitung: Jeannine Lucks, 0174 8997599, jeannine@jdav-koeln.de
Florian Lucks, florian@jdav-koeln.de
Daniel Arnolds, daniel@jdav-koeln.de

Wir sind eine Gruppe von jungen Erwachsenen ab 27 Jahren, die gemeinsam unterwegs ist. Bist du auch gerne draußen? Wandern, klettern, biwakieren, ...? Dann bist du bei uns genau richtig! Wenn du Interesse hast und mehr über unsere Gruppe erfahren willst, wende dich einfach an die Gruppenleiter!

11.07.18 Gemütliches Beisammensein

10 km



Ein gemütlicher Abend zum Quatschen, Tourenplanen und zum gegenseitigen Austausch. Wer unsere Gruppe noch nicht kennt, kann gerne vorbeikommen, um uns kennenzulernen! Wir treffen uns in einem Brauhaus/Restaurant/Kneipe in der Kölner Innenstadt. Der Ort wird noch bekanntgegeben.

Organisation: Scarlett Pütz, scarlett82@gmx.de.

16.08.18 Gemütliches Beisammensein

10 km



Ein gemütlicher Abend zum Quatschen, Tourenplanen und zum gegenseitigen Austausch. Wer unsere Gruppe noch nicht kennt, kann gerne vorbeikommen, um uns kennenzulernen! Wir treffen uns in einem Brauhaus/Restaurant/Kneipe in der Kölner Innenstadt. Der Ort wird noch bekanntgegeben. Bitte meldet euch bis zum 12.08.18 auf der Website des Kölner Alpenvereins unter "Aktivitäten der Gruppen" an, damit wir wissen, für wie viele Leute wir reservieren müssen.

Organisation: Scarlett Pütz, scarlett82@gmx.de.

26.08.18 Wanderung an der Sieg - Dreitälerweg

35 km



Länge: 18 km, Aufstieg: 375 Hm, Dauer: 5 Std.
Unsere Tour beginnt am Wanderparkplatz Stein in Hennef-Stein. Von dort gehen wir vorbei an einer Burgruine in Richtung Blankenberg. Anschließend durchqueren wir drei verschiedene Flusstäler sowie den Ort Süchterscheid und erreichen den Ort Bach. Schließlich zurück an der Sieg, gibt es die Möglichkeit einen Abstecher Richtung Happach zu machen und in der Nähe des Campingplatzes in der Sieg zu baden. Nach Durchqueren des Ortes Merten gehen wir an der Sieg entlang zurück zum Ausgangspunkt.

Anfahrt: Fahrgemeinschaften bis Wanderparkplatz Stein (Am Burghart 10, Hennef (Sieg)). Alternativ Linie S12 vom Kölner Hauptbahnhof Richtung Au (Sieg), Haltestelle Blankenberg (Sieg). Zeiten werden nach Anmeldung bekanntgegeben.

Organisation: und Anmeldung: Manuel Ruppelt und Mats Kunkel

Leitung: Jeannine Lucks, jeannine.lucks@gmx.de.

09.09.18 Gemütliches Beisammensein

10 km



Ein gemütlicher Abend zum Quatschen, Tourenplanen und zum gegenseitigen Austausch. Wer unsere Gruppe noch nicht kennt, kann gerne vorbeikommen, um uns kennenzulernen! Wir treffen uns in einem Brauhaus/Restaurant/Kneipe in der Kölner Innenstadt. Der Ort wird noch bekanntgegeben. Bitte meldet euch bis zum 12.08.18 auf der Website des Kölner Alpenvereins unter "Aktivitäten der Gruppen" an, damit wir wissen, für wie viele Leute wir reservieren müssen.

Organisation: Scarlett Pütz, scarlett82@gmx.de.

10.10.18 **Gemütliches Beisammensein**
10 km Ein gemütlicher Abend zum Quatschen, Tourenplanen und zum gegenseitigen Austausch. Wer unsere Gruppe noch nicht kennt, kann gerne vorbeikommen, um uns kennenzulernen! Wir treffen uns in einem Brauhaus/Restaurant/Kneipe in der Kölner Innenstadt. Der Ort wird noch bekanntgegeben. Bitte meldet euch bis zum 12.08.18 auf der Website des Kölner Alpenvereins unter "Aktivitäten der Gruppen" an, damit wir wissen, für wie viele Leute wir reservieren müssen.
Organisation: Scarlett Pütz, scarlett82@gmx.de.

15.11.18 **Gemütliches Beisammensein**
10 km Ein gemütlicher Abend zum Quatschen, Tourenplanen und zum gegenseitigen Austausch. Wer unsere Gruppe noch nicht kennt, kann gerne vorbeikommen, um uns kennenzulernen! Wir treffen uns in einem Brauhaus/Restaurant/Kneipe in der Kölner Innenstadt. Der Ort wird noch bekanntgegeben. Bitte meldet euch bis zum 12.08.18 auf der Website des Kölner Alpenvereins unter "Aktivitäten der Gruppen" an, damit wir wissen, für wie viele Leute wir reservieren müssen.
Organisation: Scarlett Pütz, scarlett82@gmx.de.

13.12.18 **Gemütliches Beisammensein**
10 km Ein gemütlicher Abend zum Quatschen, Tourenplanen und zum gegenseitigen Austausch. Wer unsere Gruppe noch nicht kennt, kann gerne vorbeikommen, um uns kennenzulernen! Wir treffen uns in einem Brauhaus/Restaurant/Kneipe in der Kölner Innenstadt. Der Ort wird noch bekanntgegeben. Bitte meldet euch bis zum 12.08.18 auf der Website des Kölner Alpenvereins unter "Aktivitäten der Gruppen" an, damit wir wissen, für wie viele Leute wir reservieren müssen.
Organisation: Scarlett Pütz, scarlett82@gmx.de.



Jugend

Referent: Leo Rolff, leo@jdav-koeln.de
Beisitzer: Felix Budde, felix@jdav-koeln.de

Für alle Jugendgruppen gilt: Meldet Euch bitte, bevor Ihr zu einem Gruppenabend kommen wollt bei dem/der zuständigen Ansprechpartner/-in, damit wir eventuell zusätzliches Material mitbringen können.
Weitere Informationen zu den Jugendgruppen sowie das aktuelle Programm findet Ihr auf unserer Website: www.jdav-koeln.de.

Jugend I (9-12 Jahre)

Hi, wir sind die Jugend I, ein wilder Haufen aus circa zehn 9-12-jährigen Kindern und drei Jugendleitern. Wir treffen uns alle zwei Wochen, alle vier Wochen gehen wir Klettern und an den anderen Gruppenabenden treffen wir uns zum Spielen, Slacklinen, Basteln, Kickern und vielem mehr. Mehrmals im Jahr fahren wir übers Wochenende weg, zum Beispiel in die Eifel, das Sauerland, das Bergische oder in andere Gebiete. Dann gehen wir zum Beispiel Klettern, Wandern oder Zelten. Zwei feste Fahrten sind das Pfingstlager mit Kindern aus ganz Nordrhein-Westfalen und die Weihnachtsfahrt in die Eifel mit allen Kindern und Jugendlichen aus Köln. Bei unseren Aktivitäten steht meist der Spaß im Vordergrund. Wir möchten Euch aber auch etwas beibringen. Ihr braucht für den Besuch der Gruppenabende keinerlei Vorkenntnisse. Wenn Ihr etwa noch nie geklettert seid, werden wir Euch das Klettern beibringen. Bei den Gruppenabenden werdet Ihr auch lernen, eine Karte zu lesen, mit einem GPS-Gerät umzugehen und Ihr lernt alles Nötige für die Fahrten.

Ansprechpartner: Max Minnemann, max@jdav-koeln.de und Milan van Well, milan@jdav-koeln.de

Jugend II (11-14 Jahre)

Wir sind die neue Jugendgruppe II der Jugend des Deutschen Alpenvereins (JDav) in Köln. Zusammen mit Kindern von 11-14 Jahren treffen wir uns jeden Donnerstag von 17:30-19:30 Uhr zum Spielen, Klettern und vielem mehr. Außerdem machen wir mehrmals im Jahr Wochenendfahrten in die Eifel, ins Bergische oder wo es uns hin treibt. Ihr braucht keinerlei Vorkenntnisse für unsere Gruppenabende, wir freuen uns über jedes motivierte Gesicht!
Ansprechpartner/-innen: Mara Luna van Well, maraluna@jdav-koeln.de, Rieke Boelsen, rieke@jdav-koeln.de, Thies Boelsen, thies@jdav-koeln.de, Felix Budde, felix@jdav-koeln.de und Florian Schröter, florians@jdav-koeln.de

Jugend III (15-21 Jahre)

Die Jugend III besteht aus Teilnehmern im Alter von 16-21 Jahren. Unsere regelmäßigen Gruppenabende finden jeden Mittwoch von 17:30 bis 19:30 Uhr statt, wovon wir an jedem zweiten Termin Klettern gehen. Unser Programm richtet sich nach den Temperaturen, sodass wir in den wärmeren Monaten des Jahres häufiger im Freien unterwegs und in den kälteren Monaten eher drinnen sind. Insgesamt setzen sich unsere Gruppenabende aus Basteln, Klettertheorie, gruppenspezifischen Aktivitäten sowie gelegentlichem Fußball spielen oder auch besonderen Aktionen, wie Filmabende oder Schwimmen gehen, zusammen. Wir freuen uns über jedes neue Gesicht, das wir bei uns begrüßen dürfen.

Ansprechpartner/-innen: Max Mosig, maks@jdav-koeln.de und Leo Rolff, leo@jdav-koeln.de

Jugend-Klettergruppe (14-18 Jahren)


Hallo junge Kletterer, wenn Ihr Lust habt, Euch mit Gleichaltrigen zum Klettern zu treffen, dann seid Ihr in der Jugendklettergruppe genau richtig. Wir wollen gemeinsam Spaß am Klettern haben und dabei gezielt das eigene Können verbessern.

Ihr solltet 14-18 Jahre alt sein und mindestens eine Sicherungstechnik fehlerfrei beherrschen – aber wir schließen niemanden von vornherein aus.

Wenn Ihr Interesse habt, schreibt mich an und wir klären alle Fragen. Wir treffen uns donnerstags von 16:30-19:30 Uhr in der Kletterhalle Dellbrück. Wir freuen uns auf Euch! Anmeldung per E-Mail ist erwünscht.

Ansprechpartner: Nils Schäferling, jugendklettergruppe@jdav-koeln.de





Mitgliedsbeiträge

Mitgliederkategorie (Ermäßigung)	Kategorienummer ¹⁾	Alter ²⁾	Jahresbeitrag ³⁾	Aufnahmegebühr (einmalig)
A-Mitglieder	1xxx	ab 25 Jahre	78 Euro	26 Euro
B-Mitglieder (Ehe-)Partner o. Gleichgestellte ⁶⁾ (50% ⁸⁾)	2xxx	ab 25 Jahre	39 Euro	21 Euro
B-Mitglieder Menschen mit Behinderung ⁷⁾ (50% ⁸⁾)	2x77	ab 25 Jahre	39 Euro	21 Euro
C-Mitglieder (A-Mitglied ⁹⁾)	3x00	ab 25 Jahre	26 Euro	6 Euro
C-Mitglieder (B-Mitglied ⁹⁾)	3x20	ab 25 Jahre	13 Euro	6 Euro
C-Mitglieder (Junior/in ⁹⁾)	3x40	18-24 Jahre	13 Euro	0 Euro
C-Mitglieder (Kind/Jugend ⁹⁾)	3x50	0-17 Jahre	6,50 Euro	0 Euro
C-Mitglieder (in Familienmitgl. ¹⁰⁾)	3070	0-17 Jahre	0 Euro	0 Euro
C-Mitglieder GOC München	3x66	ab 18 Jahre	13 Euro	6 Euro
D-Mitglieder (67% ⁸⁾)	4xxx	18-24 Jahre	26 Euro	16 Euro
D-Mitglieder Menschen mit Behinderung ⁷⁾ (83% ⁸⁾)	4x77	18-24 Jahre	13 Euro	16 Euro
J-Mitglieder	5x00	0-17 Jahre	13 Euro ⁴⁾	6 Euro ⁴⁾
J-Mitglieder Menschen mit Behinderung ⁷⁾ (100% ⁸⁾)	7800	0-17 Jahre	0 Euro	0 Euro
Familienmitgliedschaft			26 - 117 Euro ⁵⁾	0 Euro

1) Ihre Kategorienummer finden Sie auf Ihrem Mitgliedsausweis. **2)** Es zählt das Alter am 1. Januar des jeweiligen Jahres. **3)** Bei Eintritt ab September wird für das erste Jahr nur der halbe Beitrag erhoben. **4)** Nur wenn keiner der Eltern Mitglied ist (siehe Familienmitgliedschaft). **5)** Ein oder beide Elternteil(e)⁶⁾ werden je nach Alter/Familienstand den Kategorien A, B oder D zugeordnet (Kategoriennummern 1xxx, 2xxx oder 4xxx); alle Kinder/Jugendlichen (0-17 Jahre) sind beitragsfrei (Kategorienummer 7000). Mögliche Beitragskombinationen der Familienmitgliedschaft: [1] 1 Erwachsene/r (alleinerziehend) bis 24 Jahre (D) = 26 Euro [2] 2 Erwachsene bis 24 Jahre (D + D) = 52 Euro [3] 1 Erwachsene/r bis 24 Jahre + 1 Erwachsene/r ab 25 Jahre (D + B) = 65 Euro [4] 1 Erwachsene/r (alleinerziehend) ab 25 Jahre (A) = 78 Euro [5] 2 Erwachsene ab 25 Jahre (A + B) = 117 Euro. **6)** Ehepaare oder Gleichgestellte (eheähnliche Lebensgemeinschaften, gleichgeschlechtliche eheähnliche Lebensgemeinschaften), mit gemeinsamen Wohnsitz. **7)** Behinderungsgrad mind. 50%. **8)** Im Vergleich zum A-Beitrag bzw. zur jeweiligen Kategorie ohne Ermäßigung. **9)** In der Stammsektion. **10)** Wenn alle Familienmitglieder (der Stammsektion) C-Mitglieder sind.

Anmeldung zu Veranstaltungen der Gruppen

(nicht für Jugendveranstaltungen und Ausbildungskurse) Das Formular ist auch im Internet unter www.dav-koeln.de "Veranstaltungen" verfügbar.

Bitte gut lesbar, in Druckschrift ausfüllen und an den/die jeweilige/n Tourenleiter/in senden!
Für die folgende Veranstaltung melde ich mich an:

Bitte beachten Sie die Teilnahmebedingungen für die Veranstaltungen der Gruppen. Für Veranstaltungen mit einer Dauer von mehr als drei Tagen ist eine schriftliche Anmeldung vorgeschrieben. Sie können dazu die online-Anmeldung auf unserer Webseite bei jeder Veranstaltung verwenden oder wie bisher das Anmeldeformular ausfüllen und an uns senden.

Titel der Veranstaltung

Tourenleiter

vom

bis

Vorname

Name

Strasse / Hausnummer

PLZ / Wohnort

Telefon privat

Telefon dienstlich

Handynummer

E-Mail Adresse

bUb Person*

bUb Rufnummer*

Ich bin Mitglied der Sektion Rheinland-Köln e.V.:

Mitgliedsnummer

Geburtsjahr

* bUb (bei Unfall/Notruf benachrichtigen) = Name und Telefonnummer eines Verwandten oder Bekannten, der benachrichtigt werden soll.

Hinweis zur Haftungsbegrenzung

Bergsteigen ist eine Gefahrensportart. Jede/r Teilnehmer/-in einer Veranstaltung ist sich der vorhandenen Risiken bewusst. § 6 Abs. 4 unserer Satzung besagt: Eine Haftung der Sektion und der von ihr beauftragten Personen für Schäden, die einem Mitglied bei der Benutzung der Vereinseinrichtungen oder bei der Teilnahme an Vereinsveranstaltungen entstehen, ist über den Umfang der vom DAV abgeschlossenen Versicherungen hinaus auf die Fälle beschränkt, in denen einem Organmitglied oder einer sonstigen für die Sektion tätigen Person, für die die Sektion nach den Vorschriften des bürgerlichen Rechts einzustehen hat, Vorsatz oder grobe Fahrlässigkeit zur Last gelegt werden kann. Die gleiche Einschränkung gilt bei Benutzung von Vereinseinrichtungen oder der Teilnahme an Veranstaltungen einer anderen Sektion des Deutschen Alpenvereins.

Teilnahmebedingungen (AGB)

An den Veranstaltungen können nur Mitglieder des Kölner Alpenvereins und DAV-Mitglieder anderer Sektionen teilnehmen. Teilnehmer/-innen (TN) anderer Sektionen müssen über eine C-Mitgliedschaft im Kölner Alpenverein verfügen. Ausnahme: An Tagesveranstaltungen können Nichtmitglieder (Gäste) und Mitglieder anderer Sektionen ohne Einschränkung teilnehmen. Gäste können bis zu viermal an Tagesveranstaltungen teilnehmen. Dadurch soll ihnen die Entscheidung für die Mitgliedschaft im Kölner Alpenverein erleichtert werden. Gäste zahlen einen Kostenbeitrag von 2,50 Euro pro Tag und Person.

Kosten von Veranstaltungen der Gruppen

Die Kosten der Tourenleiter/-innen (Unterkunft, Verpflegung (Halbpension + 10 Euro/Tag pauschal), Beförderung während der Tour (Lift, Bus, Taxi, Zug etc.), Auslagen für Organisation und Karten/Führer) werden auf die Teilnehmer/-innen umgelegt und mit einer eventuell geleisteten Anzahlung/Anmeldegebühr verrechnet. Bei Stornierungen können diese Kosten auch auf die Teilnehmer/-innen umgelegt werden, die storniert haben, es sei denn, dass andere Teilnehmer/innen deren Platz eingenommen haben. Den überschüssigen Betrag erhält jede/r Teilnehmer/-in nach der Tour vom Tourenleiter zurück. Die Fahrtkosten werden den Tourenleiter/-innen im Rahmen der Reisekostenordnung des Kölner Alpenvereins aus dem Etat der jeweiligen Gruppe erstattet. Da die Tourenleiter/-innen ehrenamtlich tätig sind, fallen keine weiteren Kosten für sie an.

Jede/r Teilnehmer/-in muss selbst für die während der Tour entstehenden Kosten (Unterkunft, Verpflegung, Transport etc.) aufkommen, es sei denn, es ist in der Ausschreibung anderweitig beschrieben (Leistungen). Über den ungefähr zu erwartenden Umfang der Teilnehmerkosten können die jeweiligen Tourenleiter/-innen Auskunft geben. Eine Anmeldung zu einer Veranstaltung wird erst nach Eingang der Anzahlung berücksichtigt, insofern eine Anzahlung ausgeschrieben wurde. Unabhängig vom Anmeldeverfahren entscheiden die Tourenleiter/innen über die endgültige Teilnahme an der Veranstaltung. Es besteht kein Anspruch auf die Durchführung, wenn Witterung oder sonstige Einflüsse die Realisierung verhindern. Näheres dazu ist in der Regelung "Veranstaltungen der Sektion Rheinland-Köln" festgelegt, die in unserer Geschäftsstelle und auf unserer Webseite einzusehen ist.

Ort, Datum

Unterschrift(en) (bei Minderjährigen, aller Erziehungsberechtigten)

Vorstand und Beisitzer

1. Vorsitzender

Kalle Kubatschka
mobil: 0172 1789949
kalle@dav-koeln.de

2. Vorsitzender

Oswald Palsa
Tel.: 02234 9899340
Fax: 03221 2351740
mobil: 0172 2901213
oswald.palsa@dav-koeln.de

3. Vorsitzender

Ulrich Ehlen
Tel.: 02171 32948
mobil: 0177 4277521
ulrich.ehlen@dav-koeln.de

Schatzmeister

Bernd Koch
mobil: 0175 2233857
bernd.koch@dav-koeln.de

Beisitzer

Volker Klockhaus
Tel. privat: 02772 570810
Tel. geschäftl.: 02771 83840
volker.klockhaus@dav-koeln.de

Schriftführer

Frank Berthold
Tel.: 0221 16812452
frank.berthold@dav-koeln.de

Beisitzer

Hardy Woywod
hardy.woywod@dav-koeln.de

Referentin für Ausbildung

Kirsti Schareina
mobil: 01573 7535701
kirsti.schareina@dav-koeln.de

Beisitzer

Oliver Fuchs
Tel.: 02236 8968867
oliver.fuchs@dav-koeln.de

Beisitzer Kommunikation

Stephan Ling
Tel.: 0221 7392631
stephan.ling@dav-koeln.de

Referentin für Ehrenamt

Monique Heimann
monique.heimann@dav-koeln.de

Beisitzer/-in

NN

Ältestenrat

Heinz Arling *Vorsitzender*
Hannes Arnold
Hanno Jacobs
Jürgen May
Elisabeth Stöppler

Referent für Gruppen

Rainer Jürgens
Tel.: 02202 58276
rainer.juergens@dav-koeln.de

Beisitzer

Burkhard Frielingsdorf
Tel.: 02204 21171
burkhard.frielingsdorf@dav-koeln.de

Aktivitäten am Donnerstag

Dieter Kretzschmar
Tel.: 0221 230211
dieter.kretzschmar@dav-koeln.de

Alpinistengruppe

Bernd Kästner
Mobil: 0171 1991352
bernd.kaestner@dav-koeln.de

Familiengruppe

Renate Jaritz
Tel.: 02234 998074
renate.jaritz@dav-koeln.de

Frauen-Bergsport-Gruppe

Johanna Brings
Tel.: 02233 716017
johanna.brings@dav-koeln.de

Handicap-Klettergruppe

Falko Nettekoven
Tel. 0172 2556556
falko.nettekoven@jdav-koeln.de

integrativ

Svenja Nettekoven
svenja@jdav-koeln.de

Klettergruppe

Udo Sauer
Tel.: 02207 7808
udo.sauer@dav-koeln.de

Mountainbikegruppe

Thomas Mundt
Tel.: 02206 909370
thomas.mundt@dav-koeln.de

Skitourengruppe

Boris Klinnert
Tel.: 0221 9726824
boris.klinnert@dav-koeln.de

Sportgruppe

Josef Nagel
Tel.: 02234 74995
josef.nagel@dav-koeln.de

Tourengruppe

Matthias Wegener
mobil: 0151 11051678
matthias.wegener@dav-koeln.de

Wandergruppe

Matthias Övermöhle
Tel.: 02234 61241
matthias.oevermoehle@dav-koeln.de

Junge Erwachsene

Jeannine Lucks
jeannine@jdav-koeln.de

Referent für Hütten und Wege

Fritz Rodenhäuser
mobil: 0151 14992933
fritz.rodenehaeuser@dav-koeln.de

Beisitzer

Michael Stein
Tel.: 0241 53808162
michael.stein@dav-koeln.de

Beisitzer Kölner Haus

Johannes Wiedemann
mobil: 0170 2291905
johannes.wiedemann@dav-koeln.de

Beisitzer Hexenseehütte

Wolfgang Halter
wolfgang.halter@dav-koeln.de

Beisitzer Kölner Eifelhütte

Hans-Jürgen Dettbarn
mobil: 0178 8501078
juergen.dettbarn@dav-koeln.de

Beisitzer Richterhütte

Wolfgang Halter
s.o.

Beisitzer Wege

Michael Stein
s.o.

Referent für Jugend

Leo Rolff
leo@jdav-koeln.de

Beisitzer

Felix Budde
felix@jdav-koeln.de

Referent für Leistungssport

Peter Plück
Tel.: 0221 9484052
mobil: 0171 6972714
peter.plueck@dav-koeln.de

Beisitzer Leistungssport

Jochen Prox
jochen.prox@dav-koeln.de

Referentin für Naturschutz

Elisabeth Roesicke
Tel.: 0228 341215
elisabeth.roesicke@dav-koeln.de

Beisitzer

Torsten Lietz
Tel.: 02273 6903569
mobil: 0176 82056333
torsten.lietz@dav-koeln.de

Naturerlebnisgruppe

siehe Referentin für Naturschutz

Referentin für Öffentlichkeitsarbeit

Annette Kremser
Mobil: 0170 7027935
annette.kremser@dav-koeln.de

Beisitzer Printmedien

Martin Feller
martin.feller@dav-koeln.de

Beisitzerin Redaktion gletscherspalten

Annelie Weigand
annelie.weigand@dav-koeln.de

Beisitzerin Pressearbeit

Diana Peßler
diana.pessler@dav-koeln.de

Beisitzer Archiv

Reinhold Kruse
Tel.: 0221 763148
reinhold.kruse@dav-koeln.de

Beisitzerin Bücherei

Sonja Woywod
sonja.woywod@dav-koeln.de

Beisitzer Digitale Medien

Kalle Kubatschka
siehe I. Vorsitzender

Beisitzer ÖA/Veranstaltungen

Axel Vorberg
Tel.: 02171 759191
mobil: 0172 5216579
axel.vorberg@dav-koeln.de

Beisitzer/in Vorträge

Heike Skok
mobil: 0171 8323532
heike.skok@dav-koeln.de

Nikolai Kunz
mobil: 0173 9548046
nikolai.kunz@dav-koeln.de

Beisitzer ÖA/Projekte

Philipp Hesse
mobil: 0179 4911572
philipp.hesse@dav-koeln.de

Beisitzer Anzeigenakquise

Daniel Vehrenberg
daniel.vehrenberg@dav-koeln.de

Ehrenmitglieder

Heinz Arling *Ehrenvorsitzender*
Franz Althaler
Hannes Arnold
Gisela Becher
Andreas Borchert
Karl-Heinz Dries
Burkhard Frielingsdorf
Oliver Fuchs
Andreas Hellriegel
Hanno Jacobs
Bernd Kästner
Boris Klinnert

Bernd Koch
Reinhold Kruse
Christiane Lube-Dax
Jürgen May
Heinrich Moritz
Reinhold Nomigkeit
Günther Otten
Hans Schaffgans
Florian Schmitz
Karin Spiegel
Michael Stein
Elisabeth Stöppler
Günther Wulf